ATDZELŽOŠANAS STACIJAS PAMATA PLĀNS

M1:50

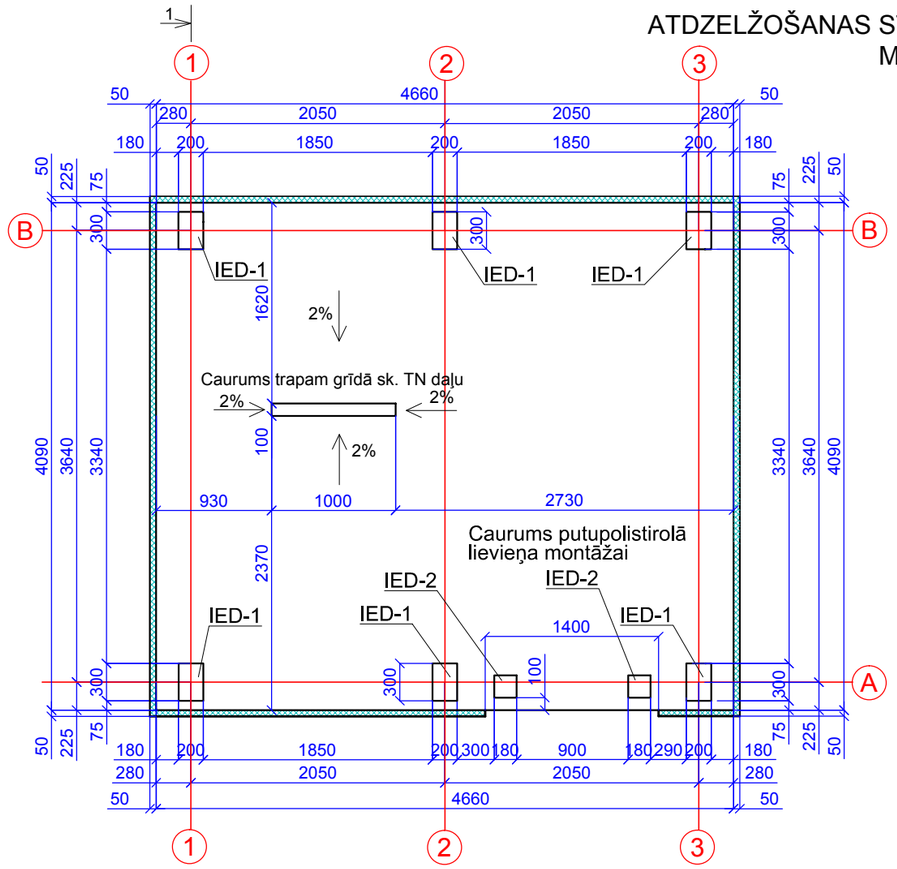

"1-1"

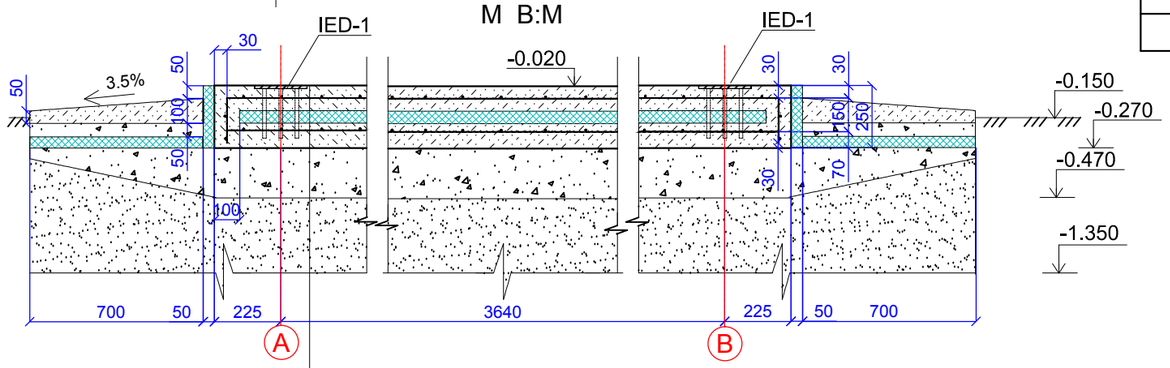

Betons C20/25(B20), armēts SR1	100 mm
Putupolistirols „Eps 100E”	50 mm
Betons C20/25(B20), armēts SR2	100 mm
Šķembas (fr. 20/40)	200 mm
Vidēji rupja smilts	880 mm
Blīvēta grunts	

IED-1

M B:M

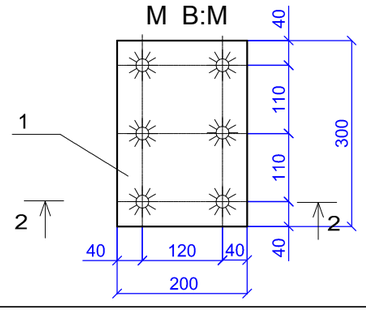

"2-2"

M B:M

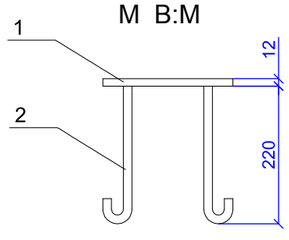

IED-2

M B:M

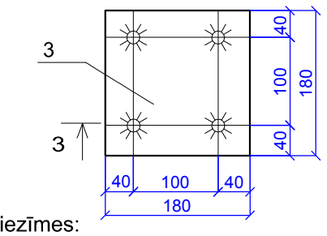

"3-3"

M B:M

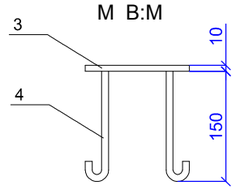

MATERIĀLU SPECIFIKĀCIJA

Elementu marka	Pozīcija	Apzīmējums	Nosaukums Šķērsgriezums (mm)	Skaits	Garums m		Masa kg		Tērauda marka	Piezīmes
					Vienam elem.	Kopā elem.	Vienam elem.	Kopā elem.		
SR1			Stiegrojuma režģis SR-1							
		EN 10080	8A3-150 / 8A3-150 2690x 2405 70/77	4	–	–	32.50	130.0	B500SP	režģu pārlaišana 200mm
SR2			Stiegrojuma režģis SR-2							
		EN 10080	8A3-150 / 8A3-150 2500x2215 50/57	4	–	–	28.1	112.4	B500SP	režģu pārlaišana 200mm
			IED-1							
1		EN 10025	200x300x12	6	0.06m2	0.36m2	5.8	34.8	S235JR	
2		EN 10080	14 A3, L=220	36	0.220	7.92	0.27	9.72	B500SP	
			IED-2							
3		EN 10025	180x10	2	0.033m2	0.066m2	2.64	5.28	S235JR	
4		EN 10080	10 A3 L=150	8	0.150	1.2	0.093	0.75	B500SP	
		LVS EN 206-1	Betons C20/25(B20)F100,W6	m^3	3.90					
			Putupolistirols „Eps 100E”	m^2	33.5					
			Keramiskās flīzes	m^2	16.6					
			Šķembas (fr. 20/40)	m^3	6.2					
			Vidēji rupja smilts	m^3	32.0					
		LVS EN 206-1	Betons C20/25(B20)F100,W6	m^3	0.85					aizsargap.

Piezīmes:

1.Par virsmas atzīmi 0.00 pieņemts tīras grīdas līmenis, kas atbilst ģenerālplāna atzīmei +162.60 m (BAS).

2.Pēc SIA "I.A.R. " 2014.gadā veiktās inženierģeoloģiskās izpētes datiem pamatne zem atdzelzošanas stacijas pamata mālsmilts ar granti un oļiem, plastiska.Tas paredzēts izrakt līdz sasalšanas līmenim. Absolūtā gruntsūd. līmeņa atzīme +161.60m (BAS).

3.Stiegru savienošanu veik ar stiepli.

4.Pēc atdzelžošanas stacijas montāžas veikt grīdas segumu no keramiskām flīzēm ar grumbuļaino virsmu.

5.Betonešanas laikā apmali sadalīt daļās pēc katras 1.5 m, jo grunts izskalošanas vai iesēšanās gadījumā, konkrēto apmales fragmentu iespējams nomainīt vai pieberot grunti atlikt atpakaļ.

Amats	Uzvārds	Paraksts	Datums	Būve
BK daļas vad.	N.Roslyak		10.2014.	Ūdenssaimniecības attīstība Rēzeknes novada Sakstagala pagasta Ciskādu ciemā
Izstrādāja	R.Latkovska		10.2014.	Lapas nosaukums: Atdzelžošanas stacijas pamata plāns.
				Objekta reģistrācijas Nr. 1/SAK.P.P/014
Inv.Nr.				Proj. stadija: TP; Marka: BK; Lapa: 2; Mērogs: 1:50 B/M

Ekolat sia
Būvkomersanta reģ.Nr.2640-R
Daugavpils, LV-5401
1.Preču 30a tālr.654-24646