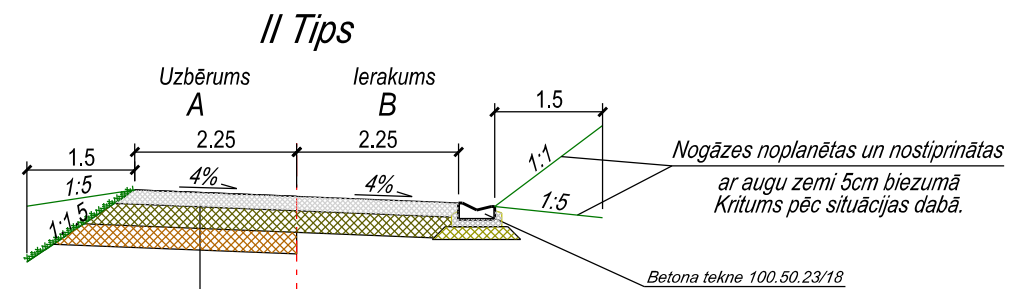
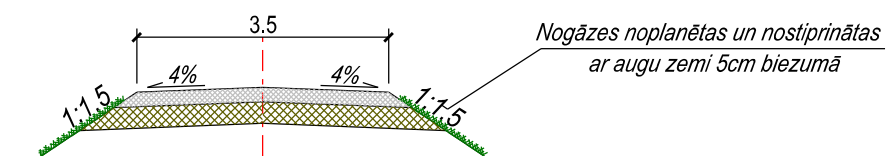


Divkārtu virsmas apstrāde Y2G (4m platumā)
 Dolomīta šķembu maisījums 0/32s, h = 0.2 m
 Smilts salizturīgais slānis, h-30 cm
 Uzbērums/ierakums
 Esošā zemes klātne



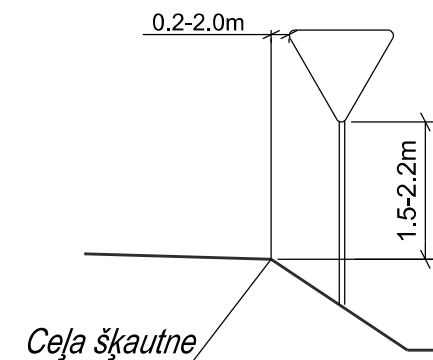
Divkārtu virsmas apstrāde Y2G (4m platumā)
 Dolomīta šķembu maisījums 0/32s, h = 0.2 m
 Smilts salizturīgais slānis, h-30 cm
 Uzbērums/ierakums
 Esošā zemes klātne

Šķērsprofils nobrauktuvei

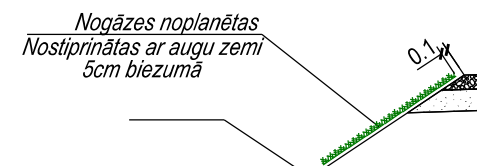


*Dažu nobrauktuvju platumi var atšķirties, tos skatīt trases plānā.

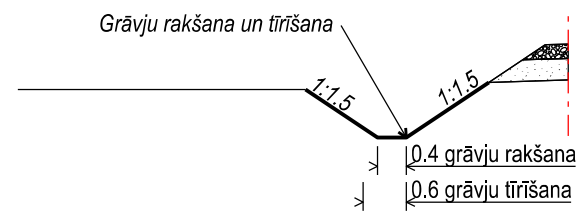
Ceļa zīmes uzstādīšanas shēma



Nogāžu nostiprināšana



Grāvju rakšana un tīrīšana
(Sāngrāvji, šķērsgrāvji)



*Grāvju rakšanas un tīrīšanas vietas skatīt rasējumu lapās CD-2.

Piezīmes:

1. Izmēri un augstumi doti metros.
2. Garenprofilu skatīt rasējumu lapās CD-2.
3. Grāvju izbūves vietas skatīt rasējumu lapās CD-2.
4. Segas materiāli atbilstoši Ceļu specifikācijām 2015.

Izpildītājs: CEĻU PROJEKTS IK "RK Ceļu Projekts" <small>Juridiskā adrese: "Kastaņi", Naudaskalna, Balvu novads, LV-4561 Vienotais reģistrācijas Nr. 42402015926 Tālrunis: 26116869, e-pasts: kaspars.kubulins@gmail.com</small>			Pasūtītājs: Rēzeknes novada pašvaldība		Pasūtījuma Nr. 84/107	
Projektētāja: <i>[Signature]</i>			Projekts: Kalnu ielas pārbūve		Stadija: BP Lapa/Lapas: 1/1	
Paraksts: <i>[Signature]</i>			Uzvārds: K.Kubuliņš		Rasējuma marka CD-4	
Datums: 05.2016.			Rasējums: Tipveida šķērsprofili		Mērogs: 1: 100 Lapa caurejoš. Nr.	