RĒZEKNES NOVADA ZIŅAS

Rēzeknes novada pašvaldības bezmaksas informatīvais izdevums

2021. gada 16. aprīlis Nr. 2 (72)

GADA SKOLĒNU MĀCĪBU UZŅĒMUMS RĒZEKNES NOVADĀ – "D.K.A." NO MALTAS VIDUSSKOLAS

Apaļi un ovāli metāla rāmīši rotaslietu pamatnēm sagūluši rindiņā un piepildīti ar caurspīdīgiem epoksīda sveķiem. Vēl šķidrajā masā ar juveliera precizitāti tiek ieguldīts mazs rudzupuķes ziediņš. Pēc dažām dienām, kad sveķi būs sacietējuši, neparastos auskarus jau varēs nodot pircēju vērtējumam. Tā norit darbs Maltas vidusskolas skolēnu mācību uzņēmumā "D.K.A.", kurā pirmās uzņēmējdarbības prasmes apgūst trīs 10. klases audzēknes (foto no kreisās puses): Amanda Afanasjeva, Daniela Paplavska un Jekaterina Vančenko. Nesen meiteņu veikums novērtēts ar Rēzeknes novada Jaunatnes gada balvu kategorijā "Skolēnu mācību uzņēmums".

Savu pirmo skolēnu mācību uzņēmumu (SMU) Daniela, Amanda un Jekaterina nodibināja jau pērn. Tad viņas ražoja tolaik iecienītās slaima (slime) rotaļlietas bērniem. Pirmā pieredze bijusi veiksmīga, tāpēc arī šogad nolēmušas dibināt SMU, šajā reizē izmēģinot spēkus rotaslietu darināšanā. Auskari, kuloni un citi aksesuāri tiek izgatavoti, izmantojot šobrīd pasaulē populāro epoksīda sveķu liešanas metodi, ar kā palīdzību rotās ir iespējams iekausēt daļiņu Latvijas dabas – kaltētus ziedus, smilgas, lapiņas un pat sūnas. Augus meitenes ievāca jau rudenī, pēc tam starp grāmatu lapām tos rūpīgi izkaltējot.

Latvijas Radio Latgales studijas ierakstā Amanda atzina, ka izgatavot rotaslietas esot bijis sarežģītāk, nekā sākumā domāts: "Mums bija daudz mēģinājumu. Sākumā nekas nesanāca. Varējām padoties – ja nesanāk tad nesanāk, bet mēs izlēmām, ka turpināsim, kamēr būs rezultāts, kas pašām patīk."

Meitenes dzīvo Pušas pagastā, un viņu izveidotajam uzņēmumam savu artavu devusi arī vietēja pagasta pārvalde, iedalot telpas, kur var darboties: "Mēs domājām, ka varēsim rotaslietas taisīt mājās, bet epoksīda sveķiem ir ļoti īpaša smarža, var pat teikt, ka tā ir toksiska, tāpēc mums atvēlēja telpu pagasta pārvaldē, kur ar maskām un cimdiem varam darboties."

Uzņēmumā pienākumi ir sadalīti – Amanda ir grāmatvede, Daniela izgatavo rotas, Jekaterina atbild par "D.K.A." sociālajiem tīkliem un skatās janākās tendences rotu izgatavošanā. Pandēmija ietekmēja arī skolēnu mācību uzņēmumus, kam līdzīgi kā lielajiem uzņēmumiem, tirdzniecību nācās pārcelt uz interneta vidi.

"Mūsuprāt, lielākais ieguvums ir pieredze," par dalību SMU teic Amanda. "Peļņu mēs neguvām, bet zināšanas un prasmes nākotnē noteikti noderēs, lai arī kādu profesiju mēs izvēlētos."

Kopā Rēzeknes novada izglītības iestādēs šogad darbojas 14 skolēnu mācību uzņēmumi. Maltas SMU mentore Maija Hartmane uzsver, ka svarīgākais uzdevums ir attīstīt jauniešos uzņēmējdarbības prasmes, tieši caur darīšanu. "Mācību gada laikā skolēni ģenerē idejas, ražo produktus, apgūst pārdošanas mārketinga iemaņas, šogad arī e-komerciju. Turklāt skolēniem tā ir iespēja arī piedalīties pieredzes apmaiņas braucienos un neformālajās apmācībās."

Teksts un foto: Madara Bērtiņa,
Rēzeknes novada pašvaldības sabiedrisko attiecību speciāliste

PODNIEKU DIENAS ATKAL BŪS RUDENĪ

Tradicionāli aprīļa otrajā pusē keramiķi un viņu talanta cienītāji tiekas Latgales podnieku dienās. Tā ilgus gadu desmitus ar spilgtām podnieku cepļu uguns liesmām un krāsainiem, mirdzošiem māla podiem iemirdzējās pavasaris Latgalē. Podnieku dienu norise allaž ir īpašs laiks gan keramiķiem, gan viņu darbu cienītājiem – notiek izstādes, atvērto durvju dienas darbnīcās, amatu prasmju demonstrējumi, kopīgo cepļu kurināšana. Tomēr arī šogad, tāpat kā iepriekšējā gadā, Covid-19 krīzes noteikto pulcēšanās ierobežojumu dēļ, Podnieku dienu bagātīgās norises tiek pārceltas uz rudeni. Šogad tās notiks 10. - 11. septembrī.

Izstādē piedalīsies vairāk nekā 30 Latgales podniecības meistari ar jaunākajiem darinājumiem. Svētku reizē aicināti arī meistari, kuri beiguši aktīvo darbību. Vienuviet būs skatāmi virpoti un lipināti, krāšņi glazēti un niansēm bagāti reducēti (tā saucamā melnā keramika) ikdienā lietojami un dekoratīvi trauki.

Podniecības tradīcijas ir viens no spilgtākajiem Latgales nemateriālā kultūras mantojuma elementiem, un Latgales podnieku veidotie mākslas darbi ir tradicionāla Latgales vizītkarte. Sekojiet arī jūs Latgales podnieku dienu programmai un atrodiet laiku pacilājošam pārdzīvojumam, ko sniegs no mūsu senčiem mantotā amata prasmju iepazīšana!

Ināra Pleikšne, Rēzeknes novada pašvaldības Kultūras nodaļas vadītāja

❍❍❍ AKTUALITĀTES RĒZEKNES NOVADA PAŠVALDĪBĀ

JAUNVEIDOJAMĀ RĒZEKNES NOVADA PAŠVALDĪBAS ADMINISTRATĪVĀS STRUKTŪRAS PROJEKTA IZSTRĀDES PROCESS

Latvijā pēc 2021. gada pašvaldību vēlēšanām būs 42 pašvaldības līdzšinējo 119 vietējo pašvaldību vietā. To paredz Administratīvo teritoriju un apdzīvoto vietu likums, kas spēkā stājies 2020. gada 23. jūnijā. Jaunās pašvaldību domes darbu uzsāks 2021. gada jūlijā. Administratīvi teritoriālā reforma paredz, ka tiks apvienoti trīs šī brīža novadi – Rēzeknes novads, Varakļānu novads un Viļānu novads –, veidojot jaunu administratīvo teritoriju ar nosaukumu Rēzeknes novads.

Rēzeknes novada pašvaldības administratīvās struktūras projekts jāizstrādā līdz 2021. gada 1. jūnijam. Lai izstrādātu kopīga jaunveidojamā Rēzeknes novada pašvaldības administratīvās struktūras projektu, norisinās diskusijas un regulāras ZOOM sanāksmes ar pašvaldību priekšsēdētājiem, izpilddirektoriem, projekta koordinatoriem.

Lai pieņemtu lēmumus, aprīļa sākumā tika izveidota kopīga jaunveidojamā Rēzeknes novada pašvaldības administratīvās struktūras projekta izstrādes komisija 11 dalībnieku sastāvā. Kā komisijas vadītājs darbojas Rēzeknes novada domes priekšsēdētājs Monvīds Švarcs, komisijas locekļi: Rēzeknes novada domes priekšsēdētāja vietniece Elvīra Pizāne, Rēzeknes novada pašvaldības izpilddirektors Jānis Troška, Varakļānu novada domes priekšsēdētājs Māris Justs, Varakļānu novada pašvaldības izpilddirektors Ivars Ikaunieks, Viļānu novada domes priekšsēdētāja Jekaterina Ivanova, Viļānu novada domes priekšsēdētājas vietniece Daiga Ceipiniece, Viļānu novada pašvaldības izpilddirektors Andris Stafeckis, projekta vadītāja Inga Kruste, projekta koordinatore Aija Ščucka, projekta koordinatore Sintija Upeniece.

2021. gada 9. aprīlī tika organizēta kopīga jaunveidojamā Rēzeknes novada pašvaldības administratīvās struktūras projekta izstrādes komisijas sēde, kurā tika lemts par turpmāko iestāžu darbības redzējumu, augstāka līmeņa struktūrvienību un zemāka līmeņa struktūrvienību iedalījumu. Tika lemts par darba grupu sanāksmju organizēšanu ar centrālās administrācijas nodaļu vadītājiem vai attiecīgās jomas speciālistiem pašvaldībā. Par sanāksmju norises laikiem iesaistīte darbinieki no Rēzeknes, Varakļānu un Viļānu novada pašvaldības tiks informēti, kā arī tiks nodrošināta iespēja sanāksmēs iesaistīties pašvaldību vadības pārstāvjiem.

Ja ir kādi precizējoši jautājumi vai ierosinājumi par administratīvās struktūras projekta izstrādes procesu, lūdzam rakstīt uz e-pastu: inga.kruste@rezeknesnovads.lv

Inga Kruste,
kopīgi jaunveidojamā Rēzeknes novada pašvaldības administratīvās struktūras projekta izstrādes vadītāja

24. APRĪLĪ NOTIKS LIELĀ TALKA

24. aprīlī jau 14. gadu norisināsies Lielā talka. Šoreiz ar moto "Par zaļu Latviju – katrs atsevišķi, bet visi kopā", tā pievēršot uzmanību tam, cik svarīgi ir veicināt sabiedrības iesaisti mūsu dabas sakopšanas un atveseļošanas jautājumos, vienlaicīgi rūpējoties katram par savu veselību un drošību.

"Priecājos, ka ar katru Lielās talkas gadu pieaug iespējas, kā mūsu sabiedrība var iesaistīties vides sakopšanas un labiekārtošanas darbos, to darot ne vien fiziski, bet arī daloties ar idejām, kā parūpēties un saudzēt dabu. Lai gan arī šogad neparastie apstākļi liek pielāgoties jauniem talkošanas formātiem, priecājos, ka joprojām ir interese par to, kā piedalīties Lielajā talkā, lai ikviens varētu pielikt savu roku un veidot mūsu valsti arvien zaļāku un sakoptāku," uzsvēra Lielās talkas vadītāja Vita Jaunzeme.

Individuāli vai ievērojot distancēšanos, Lielās talkas pasākumi notiks arī Rēzeknes novadā, piemēram, Čornajas pagastā tiks stādīta liepu aleja, Ozolaines pagasta Bekšos labiekārtos Līgo kalna apstādījumus un Ozolaines pirmsskolas izglītības iestādes "Jāņtārpiņš" ābeļdārzu, savukārt Stružānu pagastā un citviet novadā notiks apkārtnes sakopšanas talkas. Līdzīgi kā iepriekš, arī šogad talkotāji aicināti sazināties ar attiecīgo pagasta pārvaldi, lai saņemtu maisus un saskaņotu atkritumu savākšanu pēc talkas.

Šogad lielākais uzsvars tiks likts uz solo talkām. Lai veicinātu individuālo talkotāju iesaisti un atvieglotu to dalību Lielās talkas kustībā, saņemt Lielas talkas maisu būs vēl ērtāk – dodoties uz tuvāko "Maxima" veikalu (nav nepieciešamības savu dalību pirms tam saskaņot ar talkas koordinatoru). Visi solo talkotāji no 19. līdz 24. aprīlim varēs saņemt savu īpašo talkas maisu veikalos "Maxima", veicot simbolisku pirkumu vismaz 0,10 EUR apmērā. Jāņem vēra, ka maisu skaits ir ierobežots.

Solo talka ir iespēja talkot individuāli sev ērtā publiskā vietā. Savu solo talku pēc paša vēlēšanās iespējams piereģistrēt Lielās talkas mājaslapā. Vienīgais, kas jāizdara solo talkotājam – jāsaņem Lielās talkas maiss kādā no tuvākiem "Maxima" veikaliem, jāsatīra apkārtne un, kas ir pats svarīgākais, **jānogādā maiss ar savāktajiem atkritumiem kādā no tuvākajām oficiāli reģistrētajām talkas atkritumu savākšanas vietām, kuras ar sarkanu atzīmētas šajā kartē: https://talkas.lv/liela-talka/pieteikt-talku/**

Kā talkot COVID-19 laikā?

SOLO talkas: talkojiet vienatnē, pastaigājoties pa mežu vai gar jūru, sakopjot savas mājas apkārti;

DUO talkas: talkojiet divatā. Ja esat vienas mājsaimniecības pārstāvji, tad talkojiet droši kopā, ja esat draugi vai paziņas, ievērojiet vismaz divu metru distanci;

ĢIMENES talkas: talkojiet visa ģimene kopā, bet ievērojiet, ka jums jābūt vienas mājsaimniecības pārstāvjiem.

Aicinām piedalīties Lielajā talkā 24. aprīlī, ievērojot aktuālos drošības pasākumus!

NOSLĒDZIES RĒZEKNES NOVADA RADOŠO DARBU PROJEKTU KONKURSS 2021

Noslēdzies Rēzeknes novada pašvaldības izsludinātais radošo darbu projektu konkurss, kurā šogad tika iesniegti trīs projekti. Konkursa vērtēšanas komisija izvērtēja iesniegtos piedāvājumus un nolēma finansējumu sadalīt visiem radošo darbu projektiem, kuru iecere atbilda konkursa virsmērķim – atbalstīt kultūru un mākslu, kas ir pieejama, daudzveidīga un inovatīva, un veicināt līdzsvarotu kultūras un mākslas vērtību nozīmību, jaunrades attīstību un kultūras mantojuma saglabāšanu saskaņā ar valsts kultūrpolitikas vadlīnijām, kā arī veicināt iedzīvotāju radošumu un līdzdalību Latvijas un Rēzeknes novada kultūrtelpas veidošanā.

Radošo darbu projekti:

- **Nautrēnu pagasta pārvaldes projekts "Vides objekts ROGOVKA"**

Nautrēnu pagasta Rogovkas ciema centrā tiks izgatavots vides objekts ROGOVKA, kurš būs no metāla veidotas ragavas, uz kurām atradīsies burti, kas veido ciema nosaukumu ROGOVKA. Šāds vides objekts papildinās ciema estētisko izskatu, piepildīs skvēra laukumu un veiks vēsturisko un informatīvo nozīmi, jo objektā tiks attēlotas ragavas, kas ir Rogovkas simbols un ciema nosaukums, jo no vārda "ragavas" radies ciema nosaukums.

- **Biedrības ESTO projekts krāsojamās grāmatas "Atrodi. Izpēti. Izkrāso." izdošana**

Projekta būtība ir sastādīt un izdot izglītojošu izdevumu – krāsojamu grāmatiņu bērniem un jauniešiem, ar mērķi iepazīt kultūrvēsturisko mantojumu – 20. gs. sākuma muižu vidi klātienē un virtuāli. Grāmatā tiks ietverti Lūznavas un Zosnas muižu esošo apbūvju ēku un fotogrāfijās saglabājušos zudušo ēku grafiskie zīmējumi, papildināti ar katram objektam atbilstošām saimniekošanā izmantojamām detaļām. Ēku aprakstošajai informācijai tiks pievienoti QR kodi, kas ļaus skenēt kodus un piekļūt tīmekļa lapām, kur viņi tiešsaistē varēs atrast plašu informāciju par katru krāsojamo objektu. Grāmatā arī tiks iekļautas divas krustvārdu mīklas diviem dažādiem vecumposmiem, iekļaujot saistītus jautājumus un atbildes par aprakstītajiem objektiem.

- **Igauņu ģimenes CD "Tu munā sirsneņā" izdošana**

Plānots izdot praktiski lietojamu latgaliešu mūzikas izlasi CD formātā, veicinot muzicēšanas prasmju pārmantojamību, uzturēšanu un tālāknodošanu paaudzēs. Šobrīd sabiedrībā ir pastiprināta interese par folkloru un tautas mūziku, ko pierāda pēdējā laikā izdoto tautas mūzikas ierakstu klāsts. Tautas mūzikas ieraksti klausāmi mājās, līdzi dziedami, izmantojami ģimeņu godos un svinībās, ballēs kā deju mūzika. Svarīgākais ir tas, ka sabiedrība interesējas ne tikai par ierakstiem, kuru pamatā ir tautas mūzika, bet apdares veidotas izmantojot mūsdienu elektroniskos instrumentus un mūsdienām raksturīgos ritmus, bet sabiedrība interesējas arī par tradicionālo mūziku, kuras izpildījums ir "dzīvā muzicēšana", izmantojot senākos mūzikas instrumentus un balsi. Igauņu ģimenes kapela sniedz lielu ieguldījumu latgaliešu tautas mūzikas popularizēšanā un tradīciju uzturēšanā, kā arī tautas mūzikas un ziņģu ierakstīšanā un izpildīšanā. Ģimenes muzicēšana ir paaudžu mantojums, bet arī izzūdoša tradīcija. Kamēr tradīcijas turpinās un ir, kas tās pārņem, ģimenes un tauta ir stipra.

Konkursa vērtēšanas komisijas sastāvā bija Rēzeknes novada izglītības, kultūras un sporta jautājumu pastāvīgās komitejas pārstāve Anita Ludborža, Rēzeknes novada pašvaldības kultūras nodaļas vadītāja Ināra Pleikšne, mūziķis Ēriks Čudars, māksliniece Daina Salmiņa un Rēzeknes novada pašvaldības mājas lapas satura redaktore, literāte Anna Rancāne.

Ināra Pleikšne,
Rēzeknes novada pašvaldības Kultūras nodaļas vadītāja

KONKURSS PAR FINANSĒJUMA PIEŠĶIRŠANU JAUNATNES NOMETŅU UN NEFORMĀLO APMĀCĪBU PROJEKTIEM

Rēzeknes novada pašvaldības Izglītības pārvalde izsludina konkursu par finansējuma piešķiršanu jaunatnes nometņu un neformālo apmācību projektiem, kas tiks īstenoti laika posmā no 2021. gada 1. jūnija līdz 1. novembrim (īstenošanas termiņi var mainīties atkarībā no valstī noteiktajiem ierobežojumiem).

Konkursa mērķis ir atbalstīt jaunatnes lietderīgu brīvā laika pavadīšanu neformālās izglītības nometnēs vai daudzdienu neformālās apmācībās Rēzeknes novadā, kuru šī gada tēma būtu saistīta ar aktīvo atpūtu un jaunu prasmju apguvi.

Konkursā tiek aicinātas piedalīties Rēzeknes novada pagastos darbojošās nevalstiskās organizācijas, pašvaldības, komercsabiedrības un cita veida organizācijas, kas reģistrētas LR Uzņēmumu reģistrā. Pieprasītā summa projekta īstenošanai nedrīkst būt mazāka kā EUR 600,00 un lielāka kā EUR 1000,00.

Projektus iespējams iesniegt tikai elektroniski līdz 30. aprīlim plkst. 16.30, sūtot uz e-pastu: aivars.mezatucs@rezeknesnovads.lv

Konkursa nolikums publicēts Rēzeknes novada pašvaldības mājaslapā www.rezeknesnovads.lv

Aivars Mežatučs,
Rēzeknes novada pašvaldības jaunatnes lietu speciālists

RĒZEKNES NOVADA SOCIĀLĀS APRŪPES CENTRU VADĪS NATĀLIJA BERNĀNE

15. aprīļa Rēzeknes novada domes sēdē par jaunveidojamās pašvaldības iestādes "Rēzeknes novada sociālās aprūpes centrs" vadītāju apstiprināta Natālija Bernāne. Uz vakanci bija pieteikušies seši pretendenti, no kuriem divi tika virzīti uz konkursa otro kārtu – praktisko zināšanu pārbaudi par sociālo darbu regulējošajiem normatīvajiem aktiem, lietvedību un grāmatvedību. Pēc tam konkursa komisija pretendentus aicināja uz darba pārrunām. Ar komisijas vienbalsīgu lēmumu, Natālijas Bernānes kandidatūra tika atzīta par labāko un virzīta apstiprināšanai domes sēdē.

Natālijai Bernānei ir Humanitāro zinātņu maģistra grāds filoloģijā un Izglītības zinātņu maģistra grāds pedagoģijā. 2014. gadā viņa absolvējusi Vadības un sociālā darba augstskolu "Attīstība", iegūstot sociālā darbinieka un sociālā pedagoga kvalifikāciju. 2020. un 2021. gadā Eiropas Sociālā fonda projekta "Profesionāla sociālā darba attīstība pašvaldībās" ietvaros piedalījusies apmācībās "Sociālais darbs ar atkarīgām un līdzatkarīgām personām, kā arī "Sociālais darbs ar pilngadīgām personām ar garīga rakstura traucējumiem".

Jau gandrīz 10 gadus strādājot šajā jomā, Natālijai Bernānei ir pieredze dažāda līmeņa amatos, kas saistīti ar sociālo darbu. Šobrīd Natālija ir projekta "Dzīvo veselīgi Rēzeknes novadā" vadītāja, kā arī biedrības "Centrs "Marta"" sociālā darbiniece darbam ar vardarbībā cietušām personām. Pirms tam strādājusi par sociālo darbinieci pagastā un Tiskādu bērnu namā, kā arī bijusi sociālā aprūpētāja Rēzeknes pansionātā.

Natālija ir 2010. gadā dibinātās biedrības "Vienota Ģimene" izveidotāja un valdes locekle, bijusi arī biedrības "Sporta klubs "MAGNEN"" brīvprātīgā sporta pasākumu organizatore. Natālija Bernāne no darba brīvajā laikā īstenojusi 14 projektus, tā palīdzot labiekārtot apkārtnes publiskās teritorijas un vairākām izglītības iestādēm papildinot inventāru. Sagatavojusi pieteikumus un vadījusi projektus: "Tautas tērpu iegāde Verēmu pamatskolas skolēnu koncertdarbībai", "Sadzīves pakalpojuma centra "Bišu strops" izveide Griškānu pagastā", "Rotaļu laukuma "Rakari" izveide Vērēmu pagasta bērniem", "Radošās darbnīcas Sprūževas ģimenēm" un citus projektus.

Pirms apstiprināšanas jaunajā amatā, deputāti Natālijai Bernānei jautāja viņas redzējumu sociālās aprūpes centra pilnveidošanai. "Tūlītējos uzlabojumus, kas nepieciešami, es balstu uz Labklājības ministrijas ierosinājumiem pēc 2020. gada pārbaudes rezultātiem," pastāstīja Natālija. "Pirmkārt, turpināt labiekārtot telpas, lai klienti justos mājīgi, kā savā istabā, nevis kā palātā. Otrkārt, jāveido mājai un ģimenei pietuvināta vide, kur ir svarīga saturīga laika pavadīšana klientiem. To esmu iecerējusi attīstīt ar sociālās rehabilitācijas palīdzību, piemēram, ieviešot centrā eko stūrīšus, kur cilvēkam būtu iespēja iestādīt kādu puķi vai parušināties siltumnīcā. Tāpat arī plānoju pilnveidot radošās aktivitātes un darbnīcas, kur klientiem atklāt jaunus talantus un realizēt sevi."

Apstiprinot amatā, deputāti Natālijai Bernānei novēlēja, lai prieks un degsme, ar kādu Natālija ķeras klāt jaunajiem darba pienākumiem, saglabājas visu laiku. Tā kā Natālija pati ir aktīva dzīvesveida piekritēja, deputāti vēlēja, lai izdodas ar savu piemēru mudināt arī klientus piekopt aktīvu dzīvesveidu, cik vien tas ir iespējams.

Plānots, ka Natālija Bernāne darba gaitas Rēzeknes novada sociālās aprūpes centra vadītājas amatā uzsāks 1. maijā.

Jāatgādina, ka 4. marta Rēzeknes novada domes sēdē deputāti nolēma ar 2021. gada 1. maiju izveidot jaunu pašvaldības iestādi – "Rēzeknes novada sociālās aprūpes centrs", kurā juridiski tiks apvienotas šī brīža novada sociālās aprūpes iestādes: Veco ļaužu pansionāts Strūžānos ar filiāli "Pilcene", kā arī Veselības un sociālās aprūpes centrs "Malta". Jaunās aprūpes iestādes juridiskā adrese būs Slimnīcas ielā 2, Strūžānos, savukārt struktūrvienības atradīsies līdzšinējās mājvietās Maltā un Dricānu pagasta Pilcenē. "Ieguvumi no plānotās apvienošanas būs sociālās aprūpes pakalpojumu kvalitātes uzlabošana, vienota darba organizācija, kopēja grāmatvedība un lietvedība, ērtāka un ātrāka saimniecisko jautājumu risināšana, materiāli tehniskās bāzes nostiprināšana un pilnveidošana, kā arī iespēja rīkot vienotus publiskos iepirkumus," pastāstīja Rēzeknes novada pašvaldības izpilddirektors Jānis Troška. "Tāpat arī jaunajā iestādē tiks pārskatīta atlīdzības sistēma, lai par vienādiem pienākumiem darbinieki saņemtu līdzvērtīgu atalgojumu."

Madara Bērtiņa,
Rēzeknes novada pašvaldības sabiedrisko attiecību speciāliste

AICINĀM BARIKĀŽU DALĪBNIEKUS NO RĒZEKNES NOVADA PIETEIKTIES PABALSTA SAŅEMŠANAI

Apstiprināti Rēzeknes novada pašvaldības saistošie noteikumi Nr. 75 par ikgadēja pabalsta piešķiršanu 1991. gada barikāžu dalībniekiem.

Pabalsts 50 EUR apmērā pienāksies personām, kuras savu pamata dzīvesvietu ir deklarējušas Rēzeknes novada administratīvajā teritorijā vismaz vienu mēnesi pirms pabalsta pieprasīšanas dienas.

Lai saņemtu pabalstu, līdz 30. aprīlim jāvēršas pie sociālā darbinieka pagasta pārvaldē vai novada pašvaldībā un jāuzraksta iesniegums brīvā formā, norādot barikāžu dalībnieka statusa apliecības datumu un numuru, savu kontaktinformāciju, kā arī konta numuru, uz kuru pārskaitīt pabalsta summu. Iesniegumu, pievienojot barikāžu dalībnieka apliecības kopiju, var nosūtīt pa pastu vai ievietot pastkastītē pie pagasta pārvaldes ārdurvīm, vai arī iesniegt personīgi novada pašvaldības administrācijā vai pagasta pārvaldē. Iepriekš lūgums sazināties ar sociālo darbinieku, lai vienotos par tikšanās laiku.

Šogad pabalsti tiks izmaksāti līdz 31. maijam, savukārt turpmākajos gados paredzēts pabalstu izmaksāt janvārī, barikāžu atceres laikā.

Pabalsts barikāžu dalībniekiem ir Rēzeknes novada pašvaldības iniciatīva, lai pateiktos par izrādīto drosmi tiem vairāk nekā 100 vīriem un sievām, kuri 1991. gada janvārī no toreizējā Rēzeknes rajona devās uz Rīgu palīdzēt nosargāt jauniegūto Latvijas brīvību.

Madara Bērtiņa,
Rēzeknes novada pašvaldības sabiedrisko attiecību speciāliste

PAPLAŠINĀTAS IESPĒJAS IZĪRĒT PAŠVALDĪBAS DZĪVOKLI

Kopš 2020. gada vasaras spēkā ir saistošie noteikumi Nr. 65 "Par Rēzeknes novada pašvaldības palīdzību dzīvokļa jautājumu risināšanā". Tie nosaka personu kategorijas, kuras ir tiesīgas saņemt pašvaldības palīdzību dzīvojamās telpas jautājumu risināšanā, palīdzības veidus, reģistrācijas un palīdzības sniegšanas kārtību. Lai pašvaldības dzīvokļi būtu vēl pieejamāki iedzīvotājiem, 2021. gada 15. aprīļa Rēzeknes novada domes sēdē apstiprināti grozījumi saistošajos noteikumos, paplašinot iespējas īrēt pašvaldības dzīvokli.

Grozījumi saistošajos noteikumos sniedz iespēju pašvaldības dzīvokli saņemt jaunajām ģimenēm – arī tām, kas nav sociālā dienesta klienti un neatbilst maznodrošināto statusam. Tāpat grozījumi paredz iespēju īrēto dzīvojamo telpu apmainīt pret citu neizīrētu dzīvojamo telpu ar lielāku platību vai augstāku labiekārtojuma līmeni saistībā ar bērna piedzimšanu vai citiem pamatotiem apstākļiem. Piemēram, ir palicis dzīvoklis no vecmammas. Vecmammas vairs nav, bet esošais dzīvoklis ģimenei ir par šauru. Uz vecā līguma pamata viņi var pretendēt uz lielāku dzīvokli (uz apmaiņu). Pilnveidotas arī dzīvokļu maiņas iespējas – ja divas puses īrēto dzīvojamo telpu vēlas savstarpēji apmainīt, to var izdarīt, nemainot pārējos īres līguma nosacījumus.

Lai sniegtu palīdzību dzīvokļa jautājumu risināšanā, pašvaldībai ir izveidoti pieci reģistri jeb rindas:

1. reģistrs: dzīvojamās telpas izīrēšana personām, kuras ar palīdzību nodrošināmas pirmām kārtām (bāreņi, ģimenes ar bērniem) (šobrīd 15 cilvēki rindā);
2. reģistrs: sociālās dzīvojamās telpas izīrēšana (1 cilvēks rindā);
3. reģistrs: īrētās pašvaldībai piederošās dzīvojamās telpas apmaiņa pret citu īrējamu pašvaldībai piederošu dzīvojamo telpu (7 cilvēki rindā);
4. reģistrs: speciālista nodrošināšana ar dzīvojamo telpu (1 cilvēks rindā);
5. reģistrs: dzīvojamās telpas izīrēšana citām personu grupām vispārējā kārtībā (17 cilvēki rindā).

Plašākus skaidrojumus un nosacījumus par personas atbilstību katram reģistram, skatīt Rēzeknes novada pašvaldības mājaslapā www.rezeknesnovads.lv, sadaļā "Saistošie noteikumi".

Rēzeknes novada pašvaldības Sociālais dienests informē, ka šobrīd brīvi ir 112 pašvaldības dzīvokļi, lielākā daļa no tiem – Strūžānos un Lūznavā. Ja dzīvokli vēlas īrēt kādā konkrētā pagastā, parasti ir jāgaida rindā. Jāatzīmē, ka ir pagasti, kur pašvaldības dzīvokļu nav vispār, piemēram, Feimaņos, Vērēmos, Griškānos.

Kā paredz likumdošana, pašvaldība palīdzību dzīvojamās telpas jautājuma risināšanā drīkst sniegt tikai īslaicīgi. Pēc tam dzīvesvietas jautājums ir jārisina iedzīvotājam pašam, piemēram, atsavinot īrēto dzīvokli no pašvaldības un privatizējot to.

Madara Bērtiņa,
Rēzeknes novada pašvaldības sabiedrisko attiecību speciāliste

❍❍❍ VAKANCES RĒZEKNES NOVADA PAŠVALDĪBĀ

AICINĀM DARBĀ VECĀKO VIDES AIZSARDZĪBAS SPECIĀLISTU

Tiek izsludināts atklātais konkurss uz vakanto vecākā vides aizsardzības speciālista amatu Rēzeknes novada pašvaldības (reģ. Nr. 90009112679) Attīstības plānošanas nodaļā. Amata pretendentam ir jābūt augstākajai izglītībai vides zinātnē ar vides aizsardzību un/vai vides inženieriju saistītā jomā.

Amatam atbilstoša darba pieredze valsts vai pašvaldības institūcijā, izšķiroties par pretendenta atbilstību, var tikt uzskatīta par priekšrocību. Vēlama pieredze projektu izstrādē, ieviešanā un/vai pieredze ar teritorijas plānošanu saistītā jomā, kas, izšķiroties par pretendenta atbilstību, var tikt uzskatīta par priekšrocību; valsts valodas zināšanas augstākajā līmenī; prasme rīkoties ar informācijas tehnoloģijām, elektroniskajiem saziņas līdzekļiem un biroja tehniku. Amata pienākumu veikšanai nepieciešamo normatīvo aktu pārzināšana un spēja tajos orientēties. Komunikabilitāte, labas komandas darba iemaņas, spēja vadīt, organizēt procesu, augsta saskarsmes kultūra, spēja izdarīt objektīvus, pamatotus secinājumus un patstāvīgi pieņemt lēmumus.

Pamatdarba atalgojums: EUR 937.

Profesionālās darbības aprakstu (CV), motivācijas vēstuli, izglītību un darba pieredzi apliecinošu dokumentu kopijas un pieteikuma anketu (atrodama pašvaldības mājaslapā www.rezeknesnovads.lv) ar norādi "Konkursam uz Rēzeknes novada pašvaldības Attīstības un plānošanas nodaļas vecākā vides aizsardzības speciālista amatu" līdz 26. aprīļa plkst. 12.30 sūtīt uz e-pastu info@rezeknesnovads.lv vai līdz 26. aprīļa plkst. 12.30 iesniegt personīgi pašvaldības administrācijā Atbrīvošanas alejā 95A, Rēzeknē, iepriekš sazinoties pa tel: 64622238.

Kandidātu izvērtēšana tiek uzsākta ne vēlāk kā trīs dienas pēc dokumentu iesniegšanas termiņa beigām.

Konkurss tiek organizēts divās kārtās. Pirmajā kārtā konkursa komisija izvērtē pretendentu iesniegtos dokumentus un veic pretendentu teorētisko un praktisko zināšanu pārbaudi, bet uz otro kārtu – darba interviju – tiek uzaicināti trīs pretendenti, kuri sasnieguši augstāko punktu skaitu.

Kontaktinformācija: 26765820.

RĒZEKNES NOVADA PAŠVALDĪBAS JURIDISKĀS UN LIETVEDĪBAS NODAĻA AICINA DARBĀ JURISTU

Rēzeknes novada pašvaldība (reģ Nr. 90009112679) izsludina atklāto konkursu uz vakanto jurista amatu. Amata pretendentam ir jābūt augstākajai (otrā līmeņa) izglītībai juridisko zinātņu specialitātē. Amata pretendentam vēlama atbilstoša darba pieredze valsts vai pašvaldības institūcijā vismaz divi gadi, valsts valodas zināšanas augstākajā līmenī, kā arī vēlamas vienas svešvalodas zināšanas. Pieredze pārstāvībai tiesvedības procesos un tiesvedības procesu dokumentu sagatavošanā, darbs ar dažādiem valsts reģistriem, datu bāzēm un pieredze parādu piedziņā, izšķiroties par pretendenta atbilstību, var tikt uzskatīta par priekšrocību. Pieredze iepirkumu darba organizēšanā un veikšanā. Pretendentam nepieciešama prasme rīkoties ar informācijas tehnoloģijām, elektroniskajiem saziņas līdzekļiem un biroja tehniku, kā arī jurista pienākumu veikšanai nepieciešamo normatīvo aktu pārzināšana un spēja tajos orientēties, komunikabilitāte, augsta saskarsmes kultūra, spēja izdarīt objektīvus, pamatotus secinājumus un patstāvīgi pieņemt lēmumus.

Pamatdarba atalgojums EUR 912.

Amata apraksts, konkursa nolikums un pieteikuma anketa atrodama pašvaldības mājaslapā www.rezeknesnovads.lv

Profesionālās darbības aprakstu (CV), motivācijas vēstuli, izglītību un darba pieredzi apliecinošu dokumentu kopijas un pieteikuma anketu ar norādi "Konkursam uz Rēzeknes novada pašvaldības Juridiskās un lietvedības nodaļas jurista amatu" līdz 20. aprīļa plkst. 12.00 sūtīt uz e-pastu info@rezeknes- novads.lv vai līdz 20. aprīļa plkst. 12.00 ievietot pašvaldības administrācijas pastkastītē pie ieejas, Atbrīvošanas alejā 95A, Rēzeknē.

Kandidātu izvērtēšana tiek uzsākta ne vēlāk kā trīs dienas pēc dokumentu iesniegšanas termiņa beigām.

Konkurss tiek organizēts divās kārtās. Pirmajā kārtā konkursa komisija izvērtē pretendentu iesniegtos dokumentus. Uz otro kārtu – pretendentu teorētisko un praktisko zināšanu pārbaudi un darba interviju – tiek uzaicināti tie pretendenti, kuru iesniegtie dokumenti atbilst konkursa nolikumā izvirzītajām prasībām.

Kontaktinformācija: 64607200; 64607202.

GAIGALAVAS PAGASTA PĀRVALDE AICINA DARBĀ BIBLIOTĒKAS VADĪTĀJU

Tiek izsludināts atklātais konkurss uz vakanto bibliotēkas vadītāja amatu Rēzeknes novada pašvaldības iestādes "Dricānu pagastu apvienība" (reģ. Nr. 40900027407) struktūrvienībā "Gaigalavas pagasta pārvalde".

Amata pretendentam ir jābūt augstākā akadēmiskā, augstā profesionā vai vidējā speciālā izglītība, valsts valodas zināšanas augstākajā līmenī, kā arī vēlamas vienas svešvalodas zināšanas.

Pretendentam nepieciešama prasme rīkoties ar informācijas tehnoloģijām, elektroniskajiem saziņas līdzekļiem un biroja tehniku, komunikabilitāte, augsta saskarsmes kultūra, spēja izdarīt objektīvus, pamatotus secinājumus un patstāvīgi pieņemt lēmumus.

Pamatdarba atalgojums par vienu amata slodzi: EUR 568,00.

Amata apraksts, konkursa nolikums un pieteikuma anketa atrodama pašvaldības mājaslapā www.rezeknesnovads.lv

Profesionālās darbības aprakstu (CV), motivācijas vēstuli, izglītību apliecinošu dokumentu kopijas un pieteikuma anketu ar norādi "Konkursam uz Rēzeknes novada pašvaldības iestādes "Dricānu pagastu apvienība" struktūrvienības "Gaigalavas pagasta pārvaldes" bibliotēkas vadītāja amatu" līdz 20. aprīlim plkst. 16.00 sūtīt uz e-pastu: info@gaigalava.lv vai iesniegt personīgi iestādes lietvedībā, Rēzeknes iela 2, Gaigalava, Gaigalavas pag., Rēzeknes nov., LV-4618, iepriekš sazinoties pa tālr. 64644537. Kandidātu izvēr-tēšana tiek uzsākta ne vēlāk kā trīs dienas pēc dokumentu iesniegšanas termiņa beigām.

Konkurss tiek organizēts divās kārtās. Pirmajā kārtā konkursa komisija izvērtē pretendentu iesniegtos dokumentus. Uz otro kārtu – pretendentu teorētisko un praktisko zināšanu pārbaudi un darba interviju – tiek uzaicināti tie pretendenti, kuru iesniegtie dokumenti atbilst konkursa nolikumā izvirzītajām prasībām.

NVA AICINA DARBA DEVĒJUS PIETEIKT DARBA VIETAS SKOLĒNIEM VASARAS BRĪVLAIKĀ

Nodarbinātības valsts aģentūras (NVA) filiāles visā Latvijā līdz 23. aprīlim pieņem darba devēju pieteikumus skolēnu nodarbinātības pasākuma īstenošanai 2021. gada vasarā.

Pieteikties pasākuma īstenošanai darba devēji aicināti tajā NVA filiālē, kuras apkalpošanas teritorijā ir plānota darba vietu izveide skolēniem. Pieteikumu, piedāvāto darba vietu sarakstu un darba pienākumu aprakstu darba devēji var iesniegt NVA filiālē klātienē, nogādāt pa pastu vai nosūtīt elektroniski uz NVA filiāles e-pasta adresi, ja dokumenti ir parakstīti ar drošu elektronisku parakstu. Visu NVA filiāļu kontaktinformācija atrodama NVA tīmekļvietnē.

Atgādinām, ka skolēnus nedrīkst nodarbināt darbos, kas saistīti ar paaugstinātu risku viņu drošībai, veselībai, tikumībai un attīstībai. Darba devēju pienākums skolēnu darba vietās nodrošināt valstī noteikto epidemioloģiskās drošības pasākumu ievērošanu un individuālo aizsardzības līdzekļu lietošanu Covid-19 infekcijas izplatības riska novēršanai.

Īstenojot NVA skolēnu vasaras nodarbinātības pasākumu, darba devējs saņems dotāciju skolēna mēneša darba algai 50% apmērā no valstī noteiktās minimālās mēneša darba algas. Ja darba devējs nodarbinās skolēnu ar invaliditāti, NVA dotācija būs valstī noteiktās minimālās mēneša darba algas apmērā. NVA apmaksās veselības pārbaudi skolēnam, ja to paredz normatīvie akti par obligātajām veselības pārbaudēm, kā arī apdrošinās skolēnu pret nelaimes gadījumiem darba vietā. NVA maksās arī dotāciju skolēna darba vadītāja atalgojumam.

Savukārt darba devējam būs jānodrošina līdzfinansējums darba algai, nodokļu nomaksa un kompensācija skolēnam par neizmantoto atvaļinājumu. Skolēna mēneša atalgojumam par pilnu nostrādātu darba laiku jābūt vismaz valstī noteiktās minimālās algas apmērā – 500 EUR pirms nodokļu nomaksas.

Šovasar "Nodarbinātības pasākumā vasaras brīvlaikā personām, kuras iegūst izglītību vispārējās, speciālās vai profesionālās izglītības iestādēs" NVA plāno nodarbināt 6938 skolēnus vecumā no 15 līdz 20 gadiem (ieskaitot).

Skolēnu vasaras nodarbinātības pasākuma norise plānota no 1. jūnija līdz 31. augustam, tomēr pasākuma norises laika grafikā var tikt veiktas izmaiņas, ja epidemioloģiskā situācija valstī būs nelabvēlīga.

Detalizētāka informācija par pasākuma nosacījumiem un pieteikuma dokumentu formas pieejamas NVA mājaslapā sadaļā "Piedāvāju darbu".

❒❒❒ IZSOLES UN SLUDINĀJUMI

NEKUSTAMO ĪPAŠUMU ELEKTRONISKĀS IZSOLES

DRICĀNU PAGASTĀ

Rēzeknes novada pašvaldības iestādes "Dricānu pagastu apvienība" struktūrvienība "Dricānu pagasta pārvalde" rīko Rēzeknes novada pašvaldībai, reģ. Nr. 90009112679, piederošo nekustamo īpašumu elektronisko izsoli ar augšupejošu soli.

Nekustamais īpašums "Strautiņi" - 10, Dricāni, Dricānu pagasts, Rēzeknes novads, kadastra Nr. 7850 900 0070, platība 59,3 m², kas sastāv no 572/15570 kopīpašuma domājamām daļām no būves ar kadastra apzīmējumu 7850 005 0371 001, 572/15570 kopīpašuma domājamām daļām no būves ar kadastra apzīmējumu 7850 005 0371 002 un 572/15570 kopīpašuma domājamām daļām no zemes ar kadastra apzīmējumu 7850 005 0371, kas atrodas Dricānos, Dricānu pagastā, Rēzeknes novadā.

Nekustamā īpašuma nosacītā cena – EUR 2 454,00 (divi tūkstoši četri simti piecdesmit četri euro 00 centi), kas ir arī izsoles sākumcena. Visa nosolītā nekustamā īpašuma cena tiek samaksāta euro.

Izsoles solis – EUR 100,00 (viens simts euro, 00 centi).

Nodrošinājuma nauda – 10 % no nekustamā īpašuma nosacītās cenas, t. i., EUR 245,00 (divi simti četrdesmit pieci euro, 00 centi). Nodrošinājuma summa jāieskaita Rēzeknes novada pašvaldības iestādes "Dricānu pagastu apvienība" reģ. Nr.40900027407, AS "SEB banka", norēķinu kontā: LV23UNLA0055001669055, kods UNLALV2X. Nodrošinājums uzskatāms par iesniegtu, ja attiecīgā naudas summa ir ieskaitīta norādītajā bankas kontā.

Maksa par dalību e-izsolē – EUR 20,00 (divdesmit euro, 00 centi), kas jāieskaita Tiesu administrācijas norēķinu kontā.

Ar izsoles noteikumiem var iepazīties elektroniski Rēzeknes novada pašvaldības mājaslapā www.rezeknesnovads.lv un https://izsoles.ta.gov.lv

Pretendentu pieteikšanās notiek no 2021. gada 29. marta plkst. 13.00 līdz 2021. gada 18. aprīlim plkst. 23.59 elektronisko izsoļu vietnē https://izsoles.ta.gov.lv uzturētā izsoļu dalībnieku reģistrā pēc oficiāla paziņojuma par izsoli publicēšanas Latvijas Republikas oficiālajā izdevumā "Latvijas Vēstnesis" tīmekļa vietnē www.vestnesis.lv

Izsole sākas elektronisko izsoļu vietnē https://izsoles.ta.gov.lv no 2021. gada 29. marta plkst. 13.00 līdz 2021. gada 28. aprīlim plkst. 23.59.

Izsoles pretendentam pirms reģistrācijas izsolei ir tiesības iepazīties ar objektu, tā tehniskajiem rādītājiem – dokumentiem, kuri raksturo pārdodamo objektu un ir izsoles rīkotāja rīcībā, iepriekš sazinoties ar iestādes "Dricānu pagastu apvienība" struktūrvienības "Dricānu pagasta pārvalde" pārstāvi pa tālruni 27882344 vai 64644069.

OZOLAINES PAGASTĀ

Rēzeknes novada pašvaldības iestādes "Maltas pagastu apvienība" struktūrvienība "Ozolaines pagasta pārvalde" rīko Rēzeknes novada pašvaldībai, reģ. Nr. 90009112679, piederošā nekustamā īpašuma elektronisko izsoli ar augšupejošu soli.

Nekustamā īpašuma nosaukums un atrašanās vieta	Nekustamā īpašuma nosacītā cena, EUR	Nodrošinājuma nauda, EUR	Izsoles solis, EUR	Izsoles dalības maksa, EUR
Nekustamais īpašums "Pūpoli", kadastra Nr.7876 006 0470, sastāv no zemes vienības ar kadastra apzīmējumu 7876 006 0548 ar platību 0,2704 ha, kas atrodas Ozolaines pagastā, Rēzeknes novadā.	3 522,00	532,00	100,00	20,00

Pretendentu pieteikšanās notiek no 2021. gada 29. marta plkst. 13.00 līdz 2021. gada 18. aprīlim plkst. 23.59 elektronisko izsoļu vietnē https://izsoles.ta.gov.lv uzturētā izsoļu dalībnieku reģistrā pēc oficiāla paziņojuma par izsoli publicēšanas Latvijas Republikas oficiālajā izdevumā "Latvijas Vēstnesis" tīmekļa vietnē www.vestnesis.lv

Izsole sākas elektronisko izsoļu vietnē https://izsoles.ta.gov.lv 2021. gada 29. martā plkst. 13.00 un noslēdzas 2021. gada 28. aprīlī plkst. 13.00. Nekustamā īpašuma nosacītā cena ir EUR 3 522,00 (trīs tūkstoši pieci simti divdesmit divi euro, 00 centi), kas ir arī izsoles sākumcena.

Izsoles solis ir EUR 100,00 (viens simts euro, 00 centi).

Nodrošinājuma summa ir 10% no nekustamā īpašuma nosacītās cenas, t. i., EUR 352,00 (trīs simti piecdesmit divi euro, 00 centi), Nodrošinājuma summa jāieskaita: Rēzeknes novada pašvaldības iestādes "Maltas pagastu apvienība" struktūrvienība "Ozolaines pagasta pārvalde" Reģ. Nr. 40900027426, AS SWEDBANK norēķinu kontā Nr. LV68HABA0551046064481, kods HABALV22.

Izsoles dalībniekam, kurš nosolījis augstāko cenu, pēc paziņojuma saņemšanas līdz 2021. gada 20. maijam jāpārskaita norādītajā kontā pirkuma summa, kas atbilst starpībai starp augstāko nosolīto cenu un iemaksāto nodrošinājumu. Pēc maksājumu veikšanas maksājumu apliecinošie dokumenti iesniedzami Rēzeknes novada pašvaldībā vai nosūtāmi elektroniski uz e-pasta adresi: info@rezeknesnovads.lv.

SILMALAS PAGASTĀ

Rēzeknes novada pašvaldības iestādes "Maltas pagastu apvienība" struktūrvienība "Silmalas pagasta pārvalde" rīko Rēzeknes novada pašvaldībai, reģ. Nr. 90009112679, piederošā nekustamā īpašuma elektronisko izsoli ar augšupejošu soli.

Nekustamā īpašuma nosaukums un atrašanās vieta	Nekustamā īpašuma nosacītā cena, EUR	Nodrošinājuma nauda, EUR	Izsoles solis, EUR	Izsoles dalības maksa, EUR
Nekustamais īpašums "Fazenda", kadastra Nr.7888 004 0355, sastāv no zemes vienības ar kadastra apzīmējumu 7888 004 0341 ar platību 0,3055 ha, kas atrodas Silmalas pagastā, Rēzeknes novadā	1320,00	132,00	100,00	20,00

Personai, kura vēlas piedalīties izsolē, no 2021. gada 16. aprīļa plkst. 13. 00 līdz 2021. gada 6. maija plkst. 23.59, ir jāreģistrējas izsoļu dalībnieku reģistrā izsoļu vietnē https://izsoles.ta.gov.lv pēc oficiāla paziņojuma par izsoli publicēšanas LR oficiālā izdevuma "Latvijas Vēstnesis" tīmekļa vietnē www.vestnesis.lv, un ir jāiemaksā nodrošinājuma nauda par izsolāmo nekustamo īpašumu Rēzeknes novada pašvaldības iestādes "Maltas pagastu apvienība", reģ. Nr. 40900027426, AS "SWEDBANK", norēķinu kontā: Nr. LV31HABA0551046064371, kods HABALV22.

Izsole sākas elektronisko izsoļu vietnē https://izsoles.ta.gov.lv no 2021. gada 16. aprīļa plkst. 13.00 un turpinās līdz 2021. gada 17. maija, plkst. 13.00.

Ar izsoles noteikumiem var iepazīties elektroniski Rēzeknes novada pašvaldības mājaslapā www.rezeknesnovads.lv un https://izsoles.ta.gov.lv pēc sludinājuma publicēšanas elektronisko izsoļu vietnē. Nekustamo īpašumu var apskatīt darba dienās, iepriekš piezvanot pa tālr. 646 44844, 28223706.

ČORNAJAS PAGASTĀ

Rēzeknes novada pašvaldības iestādes "Kaunatas pagastu apvienība" struktūrvienība "Čornajas pagasta pārvalde" rīko Rēzeknes novada pašvaldībai, reģ. Nr. 90009112679, piederošā nekustamā īpašuma elektronisko izsoli ar augšupejošu soli.

Nekustamais īpašums "Rugāju Baranovsku māja", atrodas "Rugāji", Treuhi, Čornajas pagasts, Rēzeknes novads, ar kadastra Nr. 7846 004 0442. Nekustamais īpašums sastāv no zemes gabala ar kadastra apzīmējumu 7846 004 0341 platībā 3900 m^2 un būves ar kadastra apzīmējumu 7846 004 0341 001 platībā 95,8 m^2.

Personai, kura vēlas piedalīties izsolē, no 2021. gada 16. aprīļa plkst. 13:00 līdz 2021. gada 6. maijam plkst. 23.59, ir jāreģistrējas izsoļu dalībnieku reģistrā izsoļu vietnē https://izsoles.ta.gov.lv pēc oficiāla paziņojuma par izsoli publicēšanas LR oficiālā izdevuma "Latvijas Vēstnesis" tīmekļa vietnē www.vestnesis.lv, un **nodrošinājuma nauda – 10 % no nekustamā īpašuma nosacītās cenas, t. i., EUR 350,00** (trīs simti piecdesmit euro, 00 centi), ieskaitāma Rēzeknes novada pašvaldības iestādes "Kaunatas pagastu apvienība" reģ. Nr. 40900027411 AS "SWEDBANK" norēķinu kontā: LV63HABA 0551046070682, kods HABALV22. Nodrošinājums uzskatāms par iesniegtu, ja attiecīgā naudas summa ir ieskaitīta norādītajā bankas kontā.

Izsole sākas elektronisko izsoļu vietnē https://izsoles.ta.gov.lv no 2021. gada 16. aprīļa plkst. 13.00 un turpinās līdz 2021. gada 17. maija plkst. 13.00. Nekustamā īpašuma nosacītā cena – EUR 3500,00 (trīs tūkstoši pieci simti euro, 00 centi), kas ir arī izsoles sākumcena.

Izsoles solis – EUR 100,00 (viens simts euro, 00 centi).

Ar izsoles noteikumiem var iepazīties elektroniski Rēzeknes novada pašvaldības mājaslapā www.rezeknesnovads.lv un https://izsoles.ta.gov.lv pēc sludinājuma publicēšanas elektronisko izsoļu vietnē.

PAR NEKUSTAMO ĪPAŠUMU ATSAVINĀŠANU

◆◆◆

VAS "Latvijas Pasts" pārdod izsoles kārtībā ar augšupejošu soli 06.05. 2021. plkst. 11.00, Ziemeļu ielā 10, Lidostā „Rīga", Mārupes novadā, nekustamo īpašumu "c. Lūznava", Lūznavas pagasts, Rēzeknes novads, kadastra Nr. 7868 502 0001 un saistīto zemes gabalu "Lūznavas sakaru nodaļa", Lūznavas pagasts, Rēzeknes novads, kadastra Nr. 7868 002 0095.

Nekustamā īpašuma nosacītā (sākotnējā) pārdošanas cena – 5800 EUR.

Pieteikšanās izsolei darba dienās no 01.04.2021. līdz 30.04.2021.

Informācija par izsoli pie izsoles rīkotāja pa tālruni: 26424665, 29420864 vai e-pastu: izsoles@pasts.lv

◆◆◆

VAS "Latvijas Pasts" pārdod izsoles kārtībā ar lejupejošu soli 07.05. 2021. plkst. 14.00, Ziemeļu ielā 10, Lidostā „Rīga", Mārupes novadā, nekustamo īpašumu "Subinaites pasta nodaļa", Sakstagala pagasts, Rēzeknes novads, kadastra Nr. 7886 502 0001 (apbūve), kadastra Nr. 7886 002 0388 (zeme).

Nekustamā īpašuma nosacītā (sākotnējā) pārdošanas cena – 2200 EUR.

Pieteikšanās izsolei darba dienās no 01.04.2021. līdz 30.04.2021.

Informācija par izsoli pie izsoles rīkotāja pa tālruni: 26424665, 29420864 vai e-pastu: izsoles@pasts.lv

Informācija par izsolēm publicēta laikrakstos "Latvijas Vēstnesis" un Latvijas Pasta mājas lapā www.pasts.lv.

ZEMES VIENĪBAS NOMA SAKSTAGALA PAGASTĀ

1. Nomas objekts – pašvaldībai piekritīgās zemes vienības ar kadastra apzīmējumu 7886 003 0531 daļa Sakstagala pagastā lauksaimnieciskās ražošanas vajadzībām.

2. Nosacītās zemes nomas maksas apmērs EUR 28,00 (divdesmit astoņi euro 00 centi), (bez PVN) par zemes vienības iznomājamo daļu.

3. Izsoles pieteikumu iesniegšanas vieta un datums – Rēzeknes novada pašvaldības iestādes Dricānu pagastu apvienības struktūrvienībā "Sakstagala pagasta pārvalde" (Kalna iela 2, Sakstagals, Sakstagala pagasts, Rēzeknes novads), 2021. gada 21. aprīlis plkst. 10.00.

4. Izsoles pretendentu atvēršanas sanāksme – Rēzeknes novada pašvaldības iestādes Dricānu pagastu apvienības struktūrvienībā "Sakstagala pagasta pārvalde" (Kalna iela 2, Sakstagals, Sakstagala pagasts, Rēzeknes novads), 2021. gada 22. aprīlis plkst. 10.00.

5. Nomas termiņš (gadi) – 12 gadi.

6. Izsoles veids – rakstiskā izsole.

7. Visiem pretendentiem, kas vēlas piedalīties izsolē, jāiemaksā nodrošinājuma nauda, kas ir vienāda ar nomas objekta sākotnējo maksu, t.i., EUR 28,00 (divdesmit astoņi euro 00 centi) jāieskaita Rēzeknes novada pašvaldības iestādes "Dricānu pagastu apvienība", reģ. Nr. 40900027407, AS "SEB banka" norēķinu kontā: LV57UNLA0055001287330 kods UNLALV2X un reģistrācijas maksa EUR 15,00 (piecpadsmit euro 00 centi) jāieskaita Rēzeknes novada pašvaldības iestādes "Dricānu pagastu apvienība" struktūrvienības "Sakstagala pagasta pārvalde", reģ. Nr. 40900027407, AS "SEB banka" norēķinu kontā: LV71UNLA0055000969112 kods UNLALV2X.

8. Nomas objekta apskates vieta un laiks – Sakstagala pagasts, Rēzeknes novads, darba dienās no plkst. 8.00 līdz 11.45 un no 12.30 līdz 16.00, iepriekš vienojoties pa tālruni: 28305701.

9. Ar izsoles norises kārtību var iepazīties Sakstagala pagasta pārvaldē, kā arī Rēzeknes novada pašvaldības mājaslapā www.rezeknesnovads.lv, sadaļā "Izsoles, sludinājumi".

JAUNAIS RĒZEKNES NOVADA TERITORIJAS PLĀNOJUMS TIEK PIEMĒROTS UN PIELIETOTS PRAKSĒ

Jau iepriekšējā gada nogalē ziņojām, ka Rēzeknes novada dome 2020. gada 1. oktobrī pieņēma lēmumu "Par Rēzeknes novada teritorijas plānojuma gala redakcijas un Vides pārskata apstiprināšanu un saistošo noteikumu Nr. 69 "Rēzeknes novada teritorijas plānojuma teritorijas izmantošanas un apbūves noteikumi un grafiskā daļa" (protokols Nr. 25, 1.§) izdošanu. Atbilstoši normatīvajiem aktiem, pēc saistošo noteikumu spēkā stāšanās un minētā lēmuma publicēšanas oficiālajā laikrakstā "Latvijas Vēstnesis", tika nodrošināts 2 mēnešu laiks gan fiziskām, gan juridiskām personām teritorijas plānojuma pārsūdzēšanai. Papildus viens mēnesis likumdošanā tika paredzēts Vides aizsardzības un reģionālās attīstības ministrijai sava izvērtējuma sniegšanai par saņemtajiem iesniegumiem un teritorijas plānojumā noteikto prasību atbilstību normatīvajiem aktiem. Izvērtējumā ministrija sniedza norādes un rekomendācijas, balstoties uz kurām Rēzeknes novada pašvaldība (turpmāk tekstā – Pašvaldība) veica korekcijas teritorijas izmantošanas un apbūves noteikumos. 2021. gada 15. februārī tika saņemts ministrijas paziņojums, ka jaunais Rēzeknes novada teritorijas plānojums var tikt piemērots jeb "pielietots darbā". Līdz ar to **kopš 2021. gada 15. februāra var droši teikt, ka Rēzeknes novada teritorijā zemes īpašumu izmantošanas un būvniecības jomā darbojas jauns vietējais likums.**

Kas ir teritorijas plānojums un kam tas ir saistošs?

Rēzeknes novada teritorijas plānojums (turpmāk tekstā – Teritorijas plānojums) ir pašvaldības ilgtermiņa plānošanas dokuments, kas nozīmē, ka tas ir izstrādāts ilgam laika posmam – līdz pat 12 gadu periodam. Pašvaldības Teritorijas plānojums skar daudz un dažādas jomas – vides un dabas aizsardzības, zemes īpašumu izmantošanas, uzņēmējdarbības attīstības, kultūras pieminekļu aizsardzības, vērtīgo ainavu aizsardzības, infrastruktūras un citus teritorijas attīstības jautājumus. Pašvaldība, izstrādājot šo plānošanas dokumentu, savu iespēju un kompetences robežās ir mēģinājusi līdzsvarot visu pušu intereses, ņemot vērā arī novada teritorijas attīstības iespējas. Būtiski atzīmēt, ka Teritorijas plānojumā netiek noteiktas un dublētas prasības, kas ir atrunātas kādā citā ārējā normatīvajā aktā – likumā vai Ministru kabineta noteikumos (kuriem attiecīgi ir augstāks juridiskais spēks).

Teritorijas plānojums tiek apstiprināts kā pašvaldības saistošie noteikumi, tādēļ tas ir saistošs jebkurai personai (gan juridiskai, gan fiziskai), kurai pieder vai tiek izmantots un apsaimniekots kāds nekustamais īpašums Rēzeknes novadā.

Teritorijas plānojuma sastāvs

Teritorijas plānojums sastāv no divām daļām – grafiskās daļas (pagastu un ciemu kartes) un teksta daļas jeb teritorijas izmantošanas un apbūves noteikumiem (turpmāk tekstā – Apbūves noteikumi). Grafiskajā daļā tiek attēlota visa Rēzeknes novada teritorija – pagastu, ciemu un zemes īpašumu robežas, ceļi un ielas, upes un ezeri, tehniskā infrastruktūra (ūdens urbumi, attīrīšanas ietai-ses, elektrolīnijas u.c.), applūstošās teritorijas, peldvie-tas, publiskās piekļuves īpaši aizsargājamām dabas teritorijām, kā arī ar noteiktām krāsām un indeksiem attēlota katra zemes gabala atļautā izmantošana, kas likumdošanā tiek definēta kā funkcionālais zonējums. Papildus kartēs atzīmētas visas likumdošanā noteiktās aizsargjoslas, kas jāņem vērā, izmantojot un pārvaldot zemes īpašumu.

Apbūves noteikumi, savukārt, paskaidro plānojuma grafiskajā daļā attēloto, proti, nosaka vispārīgas prasības lauku un ciemu teritorijas izmantošanai un plānošanai, skaidro īpašuma izmantošanas iespējas tām teritorijām, uz kurām darbojas īpaši nosacījumi (kā piemēram, ainaviski vērtīgās teritorijas), kā arī nosaka konkrētas prasības, ko drīkst vai nedrīkst darīt katram zemes gabalam noteiktajā funkcionālajā zonā. **Rezumējot minēto, Teritorijas plānojums definē nosacījumus apbūvei un nosaka ikviena nekustamā īpašuma izmantošanas iespējas.**

Rēzeknes novadā – četri jauni ciemi

Viens no aktuālākajiem jautājumiem, kas Teritorijas plānojuma izstrādes laikā tika skatīts, bija jaunu ciemu izveide Rēzeknes pilsētai pieguļošajās teritorijās. Normatīvo aktu regulējums un valsts uzstādījums ir tāds, ka Ciema statusu var piešķirt tādai novada teritorijas daļai, kurā ir vai tiek plānota koncentrēta apbūve, pastāvīgi dzīvo cilvēki un ir izveidota attiecīga infrastruktūra. Lai izvērtētu tieši kurām teritorijām ciema statuss piešķirams, pašvaldības Teritorijas plānojuma izstrādes darba grupā tika vērtēti vairāki aspekti, kā piemēram, aktuālā esošo zemes vienību apbūves situācija, uzņēmējdarbības attīstības prognozes, transporta un inženiertehniskās infrastruktūras nodrošinājums, kā arī citi kritēriji un normatīvo aktu prasības. Pašvaldība nolēma nodot sabiedrības vērtējumam (publiskajai apspriešanai) priekšlikumu par ciemu robežu un ciema statusa noteikšanu Rēzeknes piepilsētā esošām vēsturiskajām blīvi apdzīvotajām vietām ar vērā ņemamu iedzīvotāju skaitu, kur jau šobrīd tiek īstenoti vai plānoti infrastruktūras attīstības projekti. **Ņemot vērā to, ka teritorijas plānojuma publiskās apspriešanas laikā netika saņemti iedzīvotāju iebildumi ciemu statusu noteikšanai, līdz ar plānojuma apstiprināšanu, ir izveidoti četri jauni ciemi: Pleikšņu ciems Ozolaines pagastā** (vēsturiskās vasarnīcu un dārzkopības kooperatīvu teritorijas ar tām pieguļošajām lauku un meža zemes teritorijām) **un trīs ciemi Griškānu pagastā – Greiškānu ciems** (par ciema izveidi saņemti ~ 40 iesniegumi no mājsaimniecībām), **ciems Lielie Dreizi** (apvieno vēsturisko ciemu Dreizi un nelielu daļu no Jupatovkas, Litavnieku un Smuškovas mazciemiem) **un ciems Jaunie Čači** (apvieno Čaču vēsturisko ciemu ar daļu no Vipingas, Pocelujevkas un Šļahotskas teritorijām). Nosakot ciema statusu, Pašvaldībai būs lielākas iespējas piesaistīt finansējumu, piemēram, ielu un komunālās infrastruktūras sakārtošanai.

Zemāk esošajā tabulā pēc atsevišķiem kritērijiem, kas ietekmē īpašuma apsaimniekošanu un turpmāko izmantošanu, salīdzināta ciema un lauku teritorija (skat. tabulu).

Ciema teritorija	Lauku teritorija
Kritērijs Nr.1 - Zemes īpašuma atļautā izmantošana jeb funkcionālais zonējums, kurš tiek noteikts katrai zemes vienībai Teritorijas plānojuma grafiskās daļas kartē ar atsevišķu krāsu vai indeksu (apzīmējumu).	
Ciemu teritorijā ir paredzēta blīva dzīvojamā apbūve un, galvenokārt, noteiktas *Savrupmāju apbūves teritorijas (DzS un DzS1)* un *Lauksaimniecības teritorijas ar indeksu L1.* Papildus tikai ciema teritorijās pēc īpašnieku lūguma varēja arī paredzēt un noteikt funkcionālo zonu J*auktas centra apbūves teritorija (JC)*, kura atļauj plašu teritorijas izmantošanu dažādiem mērķiem (dzīvojamā apbūve, biroju apbūve, vieglās rūpniecības uzņēmumu apbūve u.c.).	Vairumā gadījumu lauku teritorijā noteiktas *Lauksaimniecības teritorijas (L)* un *Mežsaimniecības teritorijas (M).* Valsts likumdošanas nosaka, ka *Savrupmāju apbūves (DzS)* un *Jauktas centra apbūves (JC)* teritorijas ārpus ciemiem Pašvaldības noteikt nedrīkst.
Kritērijs Nr.2 - Zemes gabalu sadalīšanas iespējas ciemu teritorijās ir krietni plašākas Daudzveidīgākas īpašuma sadales iespējas ciemu teritorijā ir īpaši nozīmīgs faktors, kas paver iespējas būvēt jaunas dzīvojamās mājas, veidot blīvu, kompaktu apbūvi un apmierināt pieprasījumu pēc dzīvojamo kvartālu jeb "guļamrajonu" izveides nepieciešamības piepilsētas teritorijā.	
- Savrupmāju apbūves teritorijā (DzS) drīkst atdalīt vai sadalīt zemes gabalu, ja jaunā zemes gabala platība ir 1200 m^2 vai vairāk; - Savrupmāju apbūves teritorijā (DzS1), kas ir vasarnīcu un dārza māju teritorijas, minimālā platība, ko drīkst atdalīt ir 600 m^2; - Ciemos esošajā Lauksaimniecības teritorijā (L1) drīkst atdalīt vai sadalīt zemes gabalu, ja jaunā zemes gabala platību ir 2500 m^2 vai vairāk.	Lauku teritorijās minimālā platība, ko drīkst atdalīt ir 2 ha. Normatīvie akti nosaka tikai atsevišķus izņēmumus, kad drīkst atdalīt platību, kas mazāka par 2 ha (piemēram, viensētas atdalīšana no pārējās teritorijas u.c.).
Kritērijs Nr.3 - Nekustamā īpašuma nodoklis Nekustamā īpašuma nodokli (turpmāk tekstā – NĪ nodoklis) aprēķina pašvaldība no Valsts zemes dienesta noteiktās nekustamā īpašuma kadastrālās vērtības. Tiklīdz mainās īpašuma kadastrālā vērtība, mainās arī NĪ nodokļa apmērs. Savukārt, kadastrālo vērtību ietekmē divi svarīgākie kritēriji: 1. zemes izmantošanas veids (pašvaldības noteiktais lietošanas mērķis, kur ir svarīgi, vai tas ir lauksaimniecības, mežsaimniecības īpašums, vai īpašumu ir plānots vai tas jau tiek reāli izmantots dzīvojamai, ražošanas vai komercapbūvei) un būvju lietošanas veids (vai ēku izmanto dzīvošanai, komercdarbībai vai ražošanai, vai tā ir noteikta kā inženierbūve); 2. Īpašuma atrašanās vieta: kadastrālās vērtības noteikšanā ir būtiski, vai īpašums atrodas piepilsētā vai ciemā ar labu infrastruktūru, vai arī tas atrodas novada attālākā vietā bez īpašuma reāla pieprasījuma nekustamā īpašuma tirgū.	
NĪ nodoklis nemainās līdz brīdim, kad tiek turpināta īpašuma izmantošana esošā apjomā/veidā un zemes sadale vai robežu pārkārtošana nav plānota. Ja tiks veikta zemes īpašuma sadale vai robežu pārkārtošana apbūves teritorijās (DzS, DzS1, JC u.c.) un kurās šobrīd zemes lietošanas mērķis ir noteikts lauksaimniecības zeme, NĪ nodoklis var pieaugt, jo zemes gabala sadalīšanas procesā pašvaldība precizē īpašuma lietošanas mērķus gan paliekošajam, gan jaunajam zemes gabalam. Atbilstoši teritorijas plānojumā noteiktajai apbūves teritorijai, attiecīgi nekustamā īpašuma lietošanas mērķis tiks mainīts no lauksaimniecībā izmantojamās zemes uz apbūves zemi vai neapgūtu apbūves zemi. Katrs gadījums pašvaldībā tiek izvērtēts atsevišķi, atbilstoši saņemtajam privātpersonas iesniegumam/ierosinājumam.	NĪ nodoklis nemainās, ja tiek turpināta īpašuma izmantošana esošā apjomā un zemes sadale vai robežu pārkārtošana nav plānota. Ja tiks veikta zemes īpašuma sadale vai robežu pārkārtošana, var tikt mainīts/precizēts nekustamā īpašuma lietošanas mērķis un attiecīgi iespējamas arī NĪ nodokļa izmaiņas. Katrs gadījums pašvaldībā tiek izvērtēts atsevišķi, atbilstoši saņemtajam privātpersonas iesniegumam vai ierosinājumam.
Kritērijs Nr.4 - Prasības būvniecībai tiek noteiktas Teritorijas plānojuma Apbūves noteikumos, kā arī ārējos normatīvos aktos būvniecības un īpašuma izmantošanas jomā. Kā viens no būtiskākajiem parametriem ir apbūves blīvums, kas nosaka to, cik lielu teritoriju no zemes gabala kopējās platības drīkst apbūvēt.	
Ciemu teritorijā drīkst apbūvēt 30 % no zemes gabala kopplatības Savrupmāju apbūves teritorijās (DzS un DzS1) un Lauksaimniecības teritorijā (L1) vai 40 % no zemes gabala kopplatības Jauktas centra apbūves teritorijā (JC).	Drīkst apbūvēt 30 % no zemes gabala kopplatības Lauksaimniecības teritorijā (L) un 5 % Mežsaimniecības teritorijā (L).

Ciema teritorija	Lauku teritorija
Kritērijs Nr.5 - Īpašuma izmantošanas ierobežojumi atbilstoši Aizsargjoslu likuma prasībām Aizsargjoslas ir normatīvajos aktos noteiktas platības, kuru uzdevums ir aizsargāt dažāda veida (gan dabiskus, gan mākslīgus) objektus no nevēlamas ārējās iedarbības, nodrošināt to ekspluatāciju un drošību vai pasargāt vidi un cilvēku no kāda objekta kaitīgās ietekmes. Aizsargjoslu platumi tiek noteikti Aizsargjoslu likumā un atsevišķiem objektiem tie ir noteikti dažādi, atkarībā no tā vai zemes gabals atrodas ciemā vai lauku teritorijā. Aizsargjoslu likums arī definē to, ko drīkst vai nedrīkst darīt katrā aizsargjoslā.	
Ciemu teritorijā vairākiem objektiem ir noteiktas mazākas aizsargjoslu platības, līdz ar to palielinās īpašuma teritorija, ko drīkst pilnvērtīgi izmantot bez aizsargjoslas uzliktajiem ierobežojumiem. Dažu objektu aizsargjoslu platumu piemēri ciemos: - aizsargjoslas teritorija gar gaisvadu elektrolīniju 110 kV un 330 kV ir noteikta attiecīgi 7 un 12 metru attālumā no malējiem elektrolīnijas vadiem; - aizsargjosla gar gaisvadu elektrolīniju (0.4 vai 20 kV) – 2.5 m attālumā no līnijas ass; - aizsargjosla gar upēm vai ezeriem – 10 metrus plata josla gar ūdens krasta līniju; - aizsargjosla gar ielām vai autoceļiem ciemos tiek noteikta kā sarkanā līnija katrai ielai/ceļam individuāli atkarībā no ielas/ceļa kategorijas un funkcijas. Visbiežāk sarkanā līnija ir robežās no 4 – 10 metriem uz abām pusēm no pašvaldības ceļa vai ielas ass un 9.5 – 15.5 metriem uz abām pusēm no valsts autoceļa ass.	Lauku teritorijā atsevišķu objektu aizsargjoslas ir noteiktas lielākas nekā ciemos, kā piemēram: - aizsargjoslas teritorija gar gaisvadu elektrolīniju (330 vai 110 kV) – 30 metru attālumā no malējiem elektro-līnijas vadiem; - aizsargjosla gar gaisvadu elektrolīniju (0.4 vai 20 kV) – 6.5 m attālumā no līnijas ass; - aizsargjosla gar upēm vai ezeriem ir noteikta no 10 līdz pat 300 metriem plata josla gar ūdens krasta līniju atkarībā no upes garuma vai ezera platības; - lauku teritorijā ielas netiek noteiktas. Autoceļu aizsargjoslas minimālais platums laukos ir 30 metri no ceļa ass uz abām pusēm, kas tiek noteikts gar pašvaldības ceļiem un gar mazākas (vietējas) nozīmes valsts autoceļiem. Reģionālas nozīmes valsts autoceļiem un valsts galvenajiem aizsargjoslas platums no ceļa ass uz abām pusēm ir vēl lielāks – attiecīgi ir 60 un 100 metri.
Kritērijs Nr.6 - Prasības individuālo kanalizācijas sistēmu uzskaitei Kopš 2017. gada vidus valstī ir spēkā normatīvais akts (MK noteikumi Nr.384 "Noteikumi par decentralizēto kanalizācijas sistēmu apsaimniekošanu un reģistrēšanu"), kas nosaka prasības decentralizēto kanalizācijas sistēmu apsaimniekošanai un reģistrēšanai. Noteikumi attiecas uz tām notekūdeņu kanalizācijas sistēmām, kuras nav pievienotas centralizētajai kanalizācijai, tātad, gan uz dzīvojamā mājā vai vasarnīcā ierīkotām lokālām kanalizācijas sistēmām, gan pie viensētas uzstādītām krājtvertnēm jeb tautā dēvētām "mazmājiņām". Noteikumu mērķis ir samazināt vides piesārņojumu un nelegālu notekūdeņu novadīšanu grāvjos vai ūdeņos, samazināt draudus cilvēka veselībai, sakārtot un veicināt savlaicīgu kanalizācijas sistēmu iztukšošanu un izvešanu. Atbilstoši Rēzeknes novada pašvaldības 2018. gada 18. oktobra saistošajiem noteikumiem Nr.19 "Par decentralizēto kanalizācijas pakalpojumu sniegšanas un uzskaites kārtību Rēzeknes novada pašvaldībā", šīs prasības ir saistošas visiem nekustamā īpašuma īpašniekiem vai valdītājiem, kuru nekustamie īpašumi atrodas to ciemu teritorijā, kuriem robežas ir iezīmētas pašvaldības teritorijas plānojumā.	
Līdz ar jaunu ciemu izveidi (Greiškāni, Lielie Dreizi, Jaunie Čači un Pleikšņu ciems) teritorijas plānojuma grafiskajā daļā ir iezīmētas jauno ciemu robežas, tādēļ arī uz šo jauno ciemu teritorijām tiks piemērota decentralizēto kanalizācijas pakalpojumu sniegšanas un uzskaites kārtība.	Lauku teritorijās, kas atrodas ārpus ciemu robežām, decentralizēto kanalizācijas pakalpojumu sniegšanas un uzskaites kārtība netiek piemērota.

Kāpēc piešķirts nosaukums "Jaunie Čači" un "Lielie Dreizi"?

Saskaņā ar Administratīvo teritoriju un apdzīvotu vietu likuma 14. panta 1. daļu, nosaukumus ciemiem piešķir un ciemus pārdēvē novada dome. Atbilstoši Ministru kabineta 2012. gada 10. janvāra noteikumu Nr. 50 "Vietvārdu informācijas noteikumi" 24.1. apakšpunkta prasībām, pašvaldībām, pirms lēmuma par kāda oficiāla vietvārda piešķiršanu vai maiņu konkrētam adresācijas objektam (apdzīvotai vietai) pieņemšanas, ir pienākums veikt konsultācijas un saņemt Valsts valodas centra atzinumu. Sākotnēji priekšlikums, ko Pašvaldība ierosināja Valsts valodas centram, bija ciema nosaukumus veidot no visiem mazciemu nosaukumiem, atdalot tos ar defisi – ciems *Jupatovka - Dreizi - Vipinga un* ciems *Čači - Pocelujevka - Šļahotska*. Valsts valodas centrs, ņemot vērā to, ka nosaukumi Jupatovka un Vipinga pašlaik ir piešķirti arī Rēzeknes pilsētas daļām (apkaimēm) un to atkārtošana (dublēšana) nav atbalstāma; kā arī to, ka Rēzeknes novada Silmalas pagastā jau pastāv skrajciemi Čači, Lošu Čači un Trūpu Čači, izvērtējot vietvārda latvisko izcelsmi, labskanīgumu, kultūrvēsturisko izcelsmi un citus kritērijus, piedāvāja divus variantus un ierosināja Pašvaldībai nosaukumus veidot sekojoši: 1) ciemam, kas izveidots, apvienojot pašreizējos Jupatovkas un Dreizu ciemus – *Lielie Dreizi* vai *Jaunie Dreizi*; 2) ciemam, kas izveidots, apvienojot pašreizējos Vipingas, Čaču un Pocelujevkas ciemus – *Jaunie Čači* vai *Kūceņi* (jo ciema teritorijā atrodas Vipingas mežs).

Pašvaldība, ņemot vērā Valsts valodas centra norādes, lēma par labu Griškānu pagasta ciemu nosaukumiem "Jaunie Čači" un "Lielie Dreizi". Pašvaldības priekšlikumi par ciema nosaukumiem un robežām tika nodoti sabiedrības vērtējumam Publiskai apspriešanai, kur Teritorijas plānojuma sabiedrisko apspriešanu laikā netika saņemts neviens iebildums ne par jauno ciemu izveidi, ne par jauno ciemu nosaukumiem.

Adreses maiņa atbilstoši izmaiņām teritorijas plānojumā

Līdz ar jauno ciemu noteikšanu teritorijas plānojumā vai esošo ciemu nosaukumu, ciema robežu precizēšanu un ielu nosaukumu piešķiršanu, jau ir uzsākta un pakāpeniski tiks turpināta arī adresācijas jautājumu sakārtošana. Prasības adresācijai nosaka Ministru kabineta 08.12.2015 noteikumi Nr.698 "Adresācijas noteikumi". Pamatojoties uz minēto noteikumu 9. punktu, kas nosaka, ka pašvaldības domei vai pašvaldības kompetentai institūcijai bez personas piekrišanas, izvērtējot konkrēto situāciju, ir tiesības piešķirt adresi, ja adrese adresācijas objektam nav piešķirta, un mainīt, likvidēt vai precizēt adreses pieraksta formu, ja reģistrētā adrese neatbilst šajos noteikumos minētajām prasībām.

Visi Pašvaldības lēmumi par adreses maiņu tiek nosūtīti Valsts zemes dienesta Adrešu reģistram (turpmāk tekstā – Adrešu reģistrs) izmaiņu reģistrēšanai. Informācija no Adrešu reģistra par aktuālajām adresēm elektroniski un automātiski tiek nodota Nekustamo īpašumu valsts kadastra informācijas sistēmai un Valsts vienotajai datorizētajai Zemesgrāmatai. Kas nozīmē, ka informācija par nekustamā īpašuma adreses maiņu (bez nekustamā īpašuma īpašnieku līdzdalības) tiek ievadīta arī Valsts zemes dienesta kadastra reģistrā un Zemesgrāmatā, nemainot pārējo informāciju par nekustamo īpašumu (t.sk., Zemesgrāmatas nodalījuma numuru, īpašuma nosaukumu, kadastra numuru, platības, īpašnieku, apgrūtinājumus, nostiprinātos aizliegumus, hipotēkas u.c. informāciju).

Adrešu reģistra informācijas sistēmas aktualizēto informāciju vēlāk saņem arī visi valsts reģistri un iestādes, kurām ir noslēgts sadarbības līgums ar Valsts zemes dienestu (tajā skaitā Valsts ieņēmumu dienests, Pilsonības un migrācijas lietu pārvalde (uztur Iedzīvotāju reģistru, kura datus izmanto arī Valsts sociālās apdrošināšanas aģentūra), Lauku atbalsta dienests, Valsts augu aizsardzības dienests, VA "Lauksaimniecības datu centrs", Nodarbinātības valsts aģentūra, Neatliekamās medicīniskās palīdzības dienests, Dabas aizsardzības pārvalde, Latvijas Pasts u.c. iestādes). Tātad adrese automātiski tiek mainīta arī iedzīvotāju reģistrā un personām nav nepieciešams savu dzīvesvietu deklarēt atkārtoti.

Iedzīvotājiem par adreses maiņu jāinformē tikai tās iestādes, ar kurām ir nodibinātas tiesiskās attiecības (noslēgti līgumi) un kuras adreses maiņas fakts var interesēt, piemēram, SIA "Tet", AS "Latvenergo", bankas un citus uzņēmumus. Par adreses maiņu jāpaziņo arī personām, ar kurām notiek personiskā un lietišķā sarakste, lai vēstule garantēti sasniedz savu adresātu. Vienlaikus norādām, ka kredītiestādēm, kurām par labu ieķīlāts nekustamais īpašums, kam pēc pašvaldības domes iniciatīvas mainīta adrese, nav tiesiska pamata prasīt, lai ieķīlātā nekustamā īpašuma adreses maiņas dēļ tiktu grozīts kredīta līgums, kā rezultātā tiek mainītas kredīta procentu likmes vai kā citādi palielinātu kredītņēmēja izdevumus. Aicinām iedzīvotājus būt uzmanīgiem un labprātīgi šādiem grozījumiem nepiekrist.

Pārbaudi datus kadastrs.lv un latvija.lv

Informāciju par dzīvesvietas vai īpašuma adresi iespējams noskaidrot divos reģistros. Aktuālo, juridiski spēkā esošo īpašuma adresi iespējams noskaidrot Valsts zemes dienesta uzturētajā datu publicēšanas portālā www.kadastrs.lv, ievadot zemes gabala kadastra apzīmējumu.

Savukārt, ja mainītā adrese ir indivīda deklarētā adrese, tad noskaidrot to, vai jaunā adrese automatizēti ir fiksēta arī Iedzīvotāju reģistrā, var latvija.lv portālā, izmantojot e-pakalpojumu "Mani dati Iedzīvotāju reģistrā". Sev piederošā nekustamā īpašuma izrakstu no Zemesgrāmatas ar nomainīto adresi bez maksas var iegūt portālā latvija.lv

Vēlreiz jāuzsver, ka Pašvaldība, savas kapacitātes ietvaros, adresācijas jautājumu sakārtošanu un lēmumu pieņemšanu par adreses maiņu veiks pakāpeniski. Līdz ar to, arī minētajos portālos informācija tiks aktualizēta tikai pēc tam, kad Pašvaldība pieņems attiecīgu lēmumu un nodos informāciju Adrešu reģistram.

Vai adreses maiņas gadījumā īpašniekam ir jāveic dokumentu maiņa?

Ministru kabineta 08.12.2015. noteikumu Nr. 698 "Adresācijas noteikumi" 32. punkts nosaka, ka, **ja adrese mainīta, kā arī, ja precizēta pieraksta forma, atbilstoši šajos noteikumos minētajām prasībām, dokumenti, kuros lietota iepriekšējā adrese, ir spēkā un dokumentu maiņa nav jāveic, izņemot, ja to paredz speciālais normatīvais akts.** Vairumā gadījumu, kad tiek mainīta adrese, normatīvie akti neparedz obligātu īpašumtiesību un citu dokumentu nomaiņu. Līdz ar to dokumenti (piemēram: zemesgrāmatu apliecības, zemes robežu plāni, līgumi, transportlīdzekļa reģistrācijas apliecība u. c. dokumenti), kas izdoti līdz adreses maiņai un kuros fiksēta iepriekšējā adrese, joprojām ir spēkā. Turklāt zemesgrāmatu apliecībās kā īpašuma unikālais identifikators ir norādīts kadastra numurs, kas pie adreses maiņas netiek mainīts. Ja dokumentu īpašnieks vēlas, viņš var veikt to maiņu vai aktualizāciju, bet tas nav obligāti un pašvaldība šādus izdevumus nesegs.

Vēršam uzmanību, ka adreses maiņas gadījumā ieroču īpašniekiem un turētājiem (tai skaitā medniekiem) jāvēršas Valsts policijā un jāiesniedz iesniegumus par atkārtotas ieroču glabāšanas atļaujas izsniegšanu. Uz iesnieguma pamata tiks sagatavota atkārtota ieroču glabāšanas atļauja atbilstoši jaunajai ieroču glabāšanas vietai (adresei). Par atkārtotu atļaujas izsniegšanu jāmaksā valsts nodeva 4,27 EUR apmērā. Lai iegūtu detalizētāku informāciju, aicinām konsultēties ar Valsts policijas inspektoru pa tālruni 64603514.

Kā adreses maiņas gadījumā rīkoties uzņēmumiem un saimnieciskās darbības veicējiem?

Juridiskajām personām (komersantiem) par adreses maiņu ir jāinformē Uzņēmumu reģistrs, iesniedzot iesniegumu (pieteikumu – 18. veidlapa). Adreses maiņa Uzņēmumu reģistrā ir bez maksas, ja tiks sniegta atsauce uz pašvaldības lēmumu par adreses maiņu vai adrese ir mainījusies normatīvo aktu regulējuma izmaiņu dēļ. Papildu informāciju var iegūt, zvanot uz Uzņēmumu reģistra konsultatīvo tālruni 67031703.

Vienlaikus aicinām saimnieciskās darbības veicējus (nodokļu maksātājus), kuriem Valsts ieņēmumu dienestā (turpmāk tekstā – VID) saimnieciskās darbības veikšanas vieta vai struktūrvienības adrese ir reģistrēta nekustamajā īpašumā, kuram ar lēmumu mainīta adrese, VID mājaslapā www.vid.gov.lv sadaļā "Publiskojamo datu bāze" vai savā lietotāja profilā Elektroniskās deklarēšanas sistēmā (EDS) pārliecināties, vai attiecīgā nekustamā īpašuma adrese ir mainīta. Gadījumā, ja minētā adrese nav mainīta, lūdzu, informējiet par to VID. Nekādas papildu izmaksas saistībā ar adreses maiņu VID datu aktualizēšanā nepiemēro. Tiem komersantiem, kuri izmanto kases aparātu, jānodrošina attiecīgu izmaiņu veikšana kases aparāta programmatūrā un jāvēršas piekases aparāta apkalpojošā dienesta. Lai iegūtu detalizētāku informāciju, aicinām vērsties VID, izmantojot --

EDS sadaļu “Sarakste ar VID”, kā arī zvanot uz VID Konsultatīvo tālruni 67120000.

Pleikšņu ciemā, kā arī citās vasarnīcu un dārza māju apbūves teritorijās, var būvēt vairāk

Iepriekšējā Rēzeknes novada Teritorijas plānojumā vasarnīcu un dārzkopības kooperatīvu teritorijās, kas visbiežāk vēsturiski veidojušās Rēzeknes pilsētas tuvumā (Jupatovka, Litavnieki, Pleikšņi, Lieli Garanči u.c.), Kaunatas pagastā pie Rāznas ezera (Vilkakrogs) un citviet, tika noteikts, ka šīs teritorijas drīkst apbūvēt ne vairāk kā 10 % apmērā no zemes gabala kopplatības. Apbūves noteikumi arī paredzēja iespēju izbūvēt tikai vienstāva ēkas ar maksimālo augstumu 7 m. Minētās prasības nereti liedza zemes īpašniekiem legalizēt savas jau labu laiku iepriekš uzceltās dzīvojamās ēkas un būves, līdz ar to tika kavēta arī īpašumtiesību sakārtošana un īpašuma pilnvērtīga apsaimniekošana.

Ņemot vērā to, ka tika saņemti vairāk nekā 40 privātpersonu iesniegumi, Pašvaldība lēma par labu veikt izmaiņas apbūves parametros. **Kopš ir stājies spēkā jaunais Teritorijas plānojums, vasarnīcu un dārza māju apbūves teritorijās (kas jaunajā plānojumā ciemos tiek noteiktas kā *Savrupmāju apbūves teritorija* ar indeksu *DsS1*) ir atļauts apbūvēt 30 % no zemes gabala kopplatības, atļautais ēku un būvju stāvu skaits ir noteikts līdz 3 stāviem un maksimālais apbūves augstums – 9 m.** Uz tām vasarnīcu un dārza māju teritorijām, kas atrodas lauku teritorijā ārpus ciemiem, tiek piemēroti *Lauksaimniecībā izmantojamā teritorijā (L)* noteiktie apbūves parametri, attiecīgi, kur apbūves blīvums ir 30 %, maksimālais stāvu skaits – līdz 3 un maksimālais apbūves augstums – 12 metri. Papildus norādām, ka būvniecības ieceres izvērtēšanā tiek ņemti vērā arī vairāki citi kritēriji, kā piemēram, attālumi līdz kaimiņa zemes gabala robežām, insolācijas (saules radītais telpu apgaismojums), ugunsdrošības nosacījumi u.c.

Teritorijas plānojuma kartogrāfiskā materiāla aktualizēšana

Teritorijas plānojuma izstrādes laikā notika plašs darbs pie kartogrāfiskā materiāla aktualizēšanas:

• sadarbībā ar Latvijas ģeotelpiskās informācijas aģentūru un Valsts valodas centru koriģēti robežciemu un kapsētu nosaukumi;

• precizēti pašvaldības autoceļi (t.sk., dzēsti neizmantotie ceļu posmi);

• noteiktas kopumā 52 ciemu robežas (t.sk., atbilstoši aktuālajai situācijai precizētas esošo 48 ciemu robežas, kur būtiskākās izmaiņas skārušas ciemus Dricāni, Ratnieki, Ilzeskalns, Malta, Ciskādi, Stoļerova, Rosica, Prezma u.c.);

• atbilstoši aktuālajai VSIA “Latvijas Valsts ceļi” informācijai, Teritorijas plānojumā attēlots precizētais plānotā Rēzeknes pilsētas dienvidu apvedceļa (valsts galvenā autoceļa A15 savienojums ar A12) trases koridors, kas ietilpst Ozolaines un Griškānu pagasta teritorijā. Līdz brīdim, kad tiks izstrādāti jau detalizētāki maģistrāles būvniecības plāni un precīzi noteikta apvedceļa izbūvei nepieciešamā teritorija, jebkura jauna būvniecības iecere trases koridorā ietilpstošajos zemes īpašumos ir jāsaskaņo ar VSIA “Latvijas Valsts ceļi” un Pašvaldības Būvvaldi;

• ņemot vērā saimnieciskos apsvērumus, piekļūšanas iespējas un citus faktorus, nelielos posmos grozītas savstarpējās robežas starp Maltas un Lūznavas pagastu, kā arī Ozolaines un Griškānu pagastu;

• izstrādātas un Nacionālajā kultūras mantojuma pārvaldē apstiprinātas individuālās aizsardzības zonas (turpmāk tekstā – IA zonas) 40 valsts aizsargājamiem kultūras pieminekļiem (atsevišķām baznīcām, kultūrvēsturiskajiem muižu parkiem un būvēm Audriņu, Bērzgales, Gaigalavas, Lūznavas, Maltas, Ozolmuižas, Rikavas u.c. pagastos). Ņemot vērā to, ka Aizsargjoslu likumā aizsardzības zona ap valsts aizsargājamiem kultūras pieminekļiem lauku teritorijās noteikta ne mazāk par 500 m, tad IA zonas tiek noteiktas atbilstoši konkrētai situācijai dabā, kur pēc izmaiņu veikšanas, tās nereti ir pat 10 reizes mazākas. **Aizsargjoslu samazināšana vistiešākajā veidā ir atbrīvojusi no birokrātiskā sloga un izmantošanas ierobežojumiem virkni kultūras pieminekļiem tuvumā esošo zemes īpašumu;**

• izpildītas Zemes pārvaldības likuma prasības un Teritorijas plānojuma grafiskajā daļā ir attēlotas piekļuves iekšzemes publiskajiem ūdeņiem (Rāznas, Gaiduļu, Feimaņu u.c. ezeriem) un īpaši aizsargājamām dabas teritorijām (Rāznas Nacionālais parks, dabas parks “Adamovas ezers” u.c.). Piekļuves vietas noteiktas ciemos un lauku teritorijā ar mērķi nodrošināt gājēju un riteņbraucēju piekļuvi pie atpūtas un peldēšanās vietām. Vairumā gadījumu tās noteiktas pa pašvaldības/valsts īpašumu teritoriju. Vietās, kur piekļuve paredzēta pa privātpersonai piederošu zemes īpašumu, tā tiek noteikta kā nekustamā īpašuma tiesību aprobežojums par labu sabiedrībai un zemes īpašniekam ir tiesības uz aprobežojuma noteikšanas dēļ radušos zaudējumu atlīdzību.

Visbiežāk praksē pielietotie zemes vienību sadalīšanas un būvniecības nosacījumi

Tabulā norādītas visbiežākās situācijas, ar kurām Pašvaldībā vēršas iedzīvotāji, un šo situāciju risinājumu īss skaidrojums, atbilstoši normatīvo aktu regulējumam. (skat. tabulu)

Ja īpašnieks vēlas sadalīt savu lauku teritorijā esošu zemes īpašumu divās (vai vairāk) daļās un īpašums uz šo brīdi nav apbūvēts	
Nosacījums	Pieļaujamie izņēmumi
Drīkst atdalīt/sadalīt un izveidot jaunus zemes gabalus, kur katrs no tiem nav mazāks par 2 ha.	Minimālā platība 2 ha netiek ievērota gadījumos, kad no zemes gabala atdala inženierbūves (to uzturēšanai vai būvniecībai), kad atdalāmais zemes gabals nepieciešamas publiskai infrastruktūrai, ražošanas, publiska vai komerciāla rakstura objektu būvniecībai un apsaimniekošanai, kā arī gadījumos, kad tiek veikta blakus esošu zemes vienību robežu pārkārtošana vai vairāku mazāku zemes gabalu apvienošana vienā zemes vienībā.
Ja īpašnieks vēlas sadalīt savu lauku teritorijā esošu un apbūvētu zemes īpašumu (uz īpašuma atrodas dzīvojamā māja u.c. būves) divās vai vairāk daļās	
Nosacījums	Pieļaujamie izņēmumi
Drīkst atdalīt/sadalīt un izveidot jaunus zemes gabalus, kur katrs no tiem nav mazāks par 2 ha.	Minimālā platība 2 ha netiek ievērota gadījumos, kad no pārējās zemes platības atdala esošu viensētu. Situācijās, kad nepieciešams atdalīt atsevišķas būves, vai apbūvētā zemes vienība ir kopīpašums, vai, ja zemei un būvei ir dažādi īpašnieki, arī tad zemes gabala sadalīšanu var veikt, norādot faktiskās būvju apsaimniekošanai nepieciešamās platības.
Ja īpašnieks vēlas atdalīt savu ciema teritorijā esošo zemes īpašumu – no jauna veidojamo zemes gabalu minimālās platības noteiktas atsevišķi katrā funkcionālajā zonā, kur: Savrupmāju apbūves teritorijā (DzS) – 1200m^2; Savrupmāju apbūves teritorijā (DzS1) – 600 m^2 un Lauksaimniecības teritorijā (L1) – 2500 m^2. Jauktas centra apbūves teritorijā (JC) ir iespēja sadalīt zemes vienības atbilstoši īpašnieka norādītajai iecerei, jo šajā zonā jaunveidojamo zemes vienību minimālās platības nav noteiktas.	
Ko drīkst būvēt? Prasības apbūvei un apbūves parametri katrai funkcionālajai zonai noteikti Teritorijas plānojuma Apbūves noteikumos, paralēli ievērtējot citu normatīvo aktu (likumu un Ministru kabineta noteikumu) prasības būvniecības jomā.	
Vai drīkst apbūvēt zemes vienību lauku teritorijā, kas mazāka par 2 ha? Drīkst, jo uz zemes vienībām, kas ir mazākas par 2 ha, spēkā ir identiski Teritorijas plānojuma Apbūves noteikumos atrunātie apbūves parametri un teritorijas izmantošanas veidi u.c. nosacījumi, kā tām zemes vienībām, kas ir lielākas par 2 ha.	
Uz zemes gabala atrodas viena viensēta ar dzīvojamo ēku. Vai uz šī paša zemes gabala drīkst būvēt otru dzīvojamo ēku? Teritorijas plānojums papildus ārējiem normatīviem aktiem neierobežo dzīvojamo ēku skaitu viensētās, tādēļ uz zemes gabala var tikt būvēta viena vai vairākas dzīvojamās mājas, ievērojot Apbūves noteikumos atrunātos apbūves parametrus, t.sk., apbūves blīvuma rādītājus. Apbūves blīvums nosaka cik % no zemes vienības drīkst apbūvēt, kas, atkarībā no zonas, visbiežāk ir robežās no 30 - 40%. Pašvaldība vērš uzmanību uz to, ka nākotnē, ja zemes īpašnieks vēlēsies veikt šo dzīvojamo māju atdalīšanu, zemes gabala sadale būs daudz sarežģītāk veicama un iespējama tikai atsevišķos normatīvajos aktos noteiktajos gadījumos. Arī izmaiņas likumdošanā Pašvaldība nevar prognozēt, tādēļ šāds lēmums īpašniekam pašam ir jāizsver.	

Apjomīga sabiedrības iesaiste teritorijas plānojuma izstrādē

Teritorijas plānojuma izstrādes laikā, atbilstoši normatīvo aktu prasībām un Pašvaldības papildu iniciatīvai, tika nodrošināti dažādi sabiedrības iesaistes pasākumi. Iedzīvotāji, sākot jau ar plānojuma izstrādes uzsākšanas brīdi 2017. gadā, vairākkārt tika aicināti sniegt gan rakstiskus, gan mutiskus priekšlikumus, gan piedalīties un izteikt viedokli Teritorijas plānojuma publiskajās apspriedēs. Paziņojumi un aktuālā informācija par Teritorijas plānojuma izstrādes gaitu, plānotajām publiskajām apspriešanām un apspriedēm tika ievietota ne tikai pašvaldības mājaslapā, pagastu pārvaldēs uz informatīvajiem stendiem, laikrakstos (“Rēzeknes Vēstis”, “Panorama Rezekne” un informatīvajā izdevumā “Rēzeknes Novada Ziņas”), bet arī sociālo mediju portālos (www.lsml.lv, www.rezekneszinas.lv, www.lpr.gov.lv u.c.) un radio ziņās. Visaktīvākā sabiedrības iesaiste bija laika periodā no 14.02.2020. līdz 09.12.2020., kad tika organizētas trīs (3) Teritorijas plānojuma publiskās apspriešanas un deviņas (9) sanāksmes ar iedzīvotājiem un uzņēmējiem. Iespēju izteikt savus priekšlikumus izmantoja vairāk nekā 150 privātpersonas.

Kur saņemt informāciju?

Teritorijas plānojuma materiāli atrodami gan Pašvaldības mājaslapā www.rezeknesnovads.lv sadaļā *Iedzīvotājiem – Attīstība un plānošana – Rēzeknes novada teritorijas plānojums 2020*, gan Latvijas ģeotelpiskās informācijas portālā ĢeoLatvija.lv.

Rēzeknes novada pašvaldības Attīstības plānošanas nodaļas vadītāja Anna Jaudzema aicina iedzīvotājus nebaidīties un ar jautājumiem gan par konkrētā zemes īpašuma izmantošanas, sadales vai apbūves iespējām, gan par adreses maiņu un citiem priekšlikumiem, vērsties Pašvaldībā. Dzīvē situācijas un īpašnieku ierosinājumi ir ļoti dažādi, bet Pašvaldība allaž, izvērtējot visus normatīvajos aktos noteiktos risinājumus, meklē iespējas lēmumu pieņemt ar maksimālu labumu iedzīvotājiem, uzņēmējiem vai nekustamā īpašuma īpašniekiem.

Informāciju sagatavoja un apkopoja Rēzeknes novada pašvaldības Attīstības plānošanas nodaļas teritorijas plānotāja Līga Romančuka

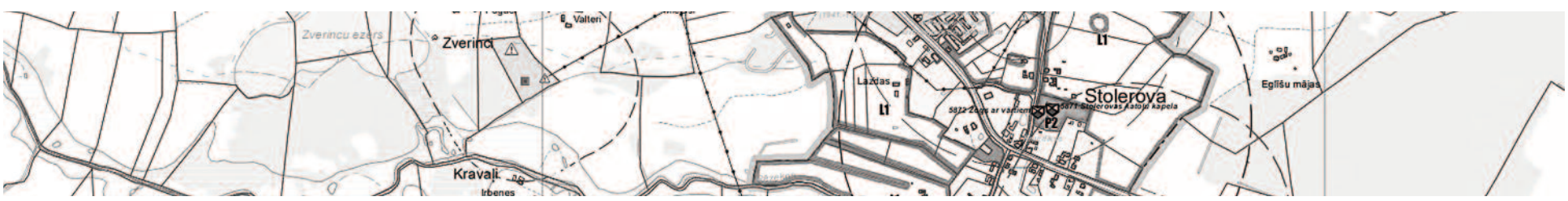

TIEŠSAISTES KONFERENCĒ SPRIEDA PAR RĀZNAS EZERA ATTĪSTĪBU

Lai veicinātu ilgtspējīgu un daudzpusīgu Rāznas ezera un apkārtnes teritoriju attīstību, Rēzeknes novada pašvaldība martā organizēja konferenci "Rāznas ezera un tam pieguļošās teritorijas resursu attīstība un ilgtermiņa izmantošana". Konferencē piedalījās pašvaldības un Dabas aizsardzības pārvaldes (DAP) pārstāvji, zinātnieki, tūrisma uzņēmēji, zvejnieki, makšķernieki, kā arī apkārtnes iedzīvotāji, lai spriestu par videi draudzīgu un visām iesaistītajām pusēm pieņemamu Rāznas ūdeņu un apkārtnes *teritorijas izmantošanu. Kā atzina konferences moderators Andris Klepers: "Makšķerējot zivis, apkārtnes ļaudis par Rāznu runāja pirms tūkstoš gadiem un runā arī tagad."*

"Rāznas ezers ir unikāla vieta, kam ne velti piešķirts nacionālā parka statuss kā īpaši atzītai un aizsargājamai teritorijai," uzrunājot konferences dalībniekus, uzsvēra Rēzeknes novada domes priekšsēdētājs Monvīds Švarcs. "*Bieži varam dzirdēt frāzi "sabalansēt dabas aizsardzības un saimnieciskās darbības intereses". Taču gribētu mainīt terminoloģiju un teikt – sinhronizēt, nevis sabalansēt, jo dabas vērtības, kas mums ir dotas, jāprot izmantot tā, lai šī vērtība tikai vairojas un dod jaunu impulsu turpmākai attīstībai."*

Par Latgales jūru dēvētais Rāznas ezers sniedz gan daudz iespēju, gan arī izaicinājumu – par to savā prezentācijā stāstīja Rēzeknes novada pašvaldības Attīstības plānošanas nodaļas vadītāja Anna Jaudzema. Galvenie izaicinājumi ir ceļu infrastruktūras sakārtošana, tauvas joslas ievērošana un zivju resursu pārvaldība. Tikmēr lielākā iespēja ir "zaļais" tūrisms: *"Līdz ar Covid ierobežojumiem redzam, ka eko tūrisma popularitāte pieaug – dabas objektos un pastaigu takās palielinājies apmeklētāju skaits, pieaugusi arī interese par viesu mājām vienas ģimenes atpūtai,"* pastāstīja Anna Jaudzema. *"Tāpēc šis ir mūsu laiks – tālu no galvaspilsētas burzmas, klusas un kvalitatīvas mītnes ceļotājiem. No Covid drošs tūrisms ir mūsu iespēja, galvenais atrast radošus veidus, kā to izmantot. Uzvarēs tas, kurš pratīs pārsteigt, sadarboties un pielāgoties."*

Konferences turpinājumā DAP Latgales reģionālās administrācijas direktore Anda Zeize pastāstīja par iestādes ieguldījumu dabas vērtību saglabāšanā, kā arī uzskaitīja vairākus priekšlikumus nacionālā parka izmantošanas noteikumu grozījumiem: *"Būtu nepieciešams izstrādāt Rāznas ezera zonējumu (dabas liegums, dabas parks, neitrālā zona), lai apmierinātu gan aktīvā tūrisma piekritēju, gan arī klusuma un miera meklētāju vēlmes. Tāpat būtu jāizstrādā zemūdens tūrisma" regulējums, kā arī jāaizliedz ūdensputnu medībās lietot šāviņus, kas satur svinu."*

Rāznas ezera attīstības scenārijus apskatīja Latvijas Hidroekoloģijas institūta vadošais pētnieks Matīss Žagars. Viņš rosināja ezeru apsaimniekot kopīgi un ilgtspējīgi, ņemot vērā, ka ezers ir aizsargājama dabas teritorija, kurā zivis ir svarīga ekosistēmas sastāvdaļa. Matīss Žagars rosināja izveidot Rāznas ezera padomi: *"Tai jābūt publiskai un demokrātiskai apvienībai, kurā sadarbojas pašvaldība, DAP, zvejnieki, makšķernieki un tūrisma industrija."*

Par ieguvumiem un trūkumiem, veicot saimniecisko darbību, stāstīja arī Rāznas apkārtnes uzņēmēji, savukārt konferences otrajā daļā dalībnieki diskutēja un atbildēja uz iepriekš iesūtītajiem, kā arī konferences laikā uzdotajiem jautājumiem.

Konferences ierakstu var noskatīties Rēzeknes novada pašvaldības Youtube kontā.

❍❍❍ ATBILDES UZ JAUTĀJUMIEM

Rēzeknes novada pašvaldības vecākā vides speciāliste Klinta Bērziņa

1. Apkārt Rāznai nemaz nevar tikt, jo ceļa posms no Čornajas pagasta uz Lūznavas pagastu nav izbraucams. Vai tiešām vienam no lielākajiem Rēzeknes novada dabas tūrisma objektiem dažus simtus metru nevarētu sakārtot, salīdzinājumam: Lubāns un Rāzna?

– Paredzēts attīstīt velo maršrutu pa pašvaldības ceļu no viesu mājas "Zīdu kolns" puses virzienā uz Zosnu. Pašvaldība risina arī jautājumu par maršruta posmu starp pašvaldības ceļu Lūznavas pagastā un ceļu Čornajas pagastā, lai nodrošinātu tā nepārtrauktību.
Lubāna ezeru ietver dambis, kura uzturēšanu labā kārtībā nodrošina valsts SIA "Zemkopības ministrijas nekustamie īpašumi".

***2.* Ceļu infrastruktūra ap Rāznu bēdīgā stāvoklī, vai nav iespējams mazināt putekļu daudzumu. Velobraucēji, aktīvie tūristi, skrējēji labprāt izmanto šos maršrutus un bauda ainaviskos skatus.**

– Pašvaldība vairākkārt ir aicinājusi VAS "Latvijas Valsts ceļi" iekļaut prioritārajos remontdarbu objektos valsts ceļus, kas ir nozīmīgi saimnieciskās darbības, tai skaitā tūrisma nozares attīstībai Rāznas ezera tuvumā.

3. Lūdzu samazināt licenču skaitu rūpnieciskai nozvejai, jo ļoti maz zivju palicis. Parastie makšķernieki un iedzīvotāji, kam ir licence, savām vajadzībām maz ko var noķert, jo visas lielās zivis izķer lielie rūpnieki.

– Zivju resursu izmantošana tiek veikta atbilstoši Rāznas ezera zivsaimnieciskās ekspluatācijas noteikumiem un, izmantojot zvejas rīku limitus, kuru apjomu nosaka Ministru kabineta 2014. gada 23. decembra noteikumi Nr. 796 "Noteikumi par rūpnieciskās zvejas limitiem un to izmantošanas kārtību iekšējos ūdeņos".

3. Lūdzu izskatīt jautājumu par zemūdens medību ieviešanu Rāznas ezerā un, izstrādājot Rāznas ezera izmantošanas noteikumus, iekļaut arī zemūdens medību iespējas.

– 2021. gadā sadarbībā ar valsts institūcijām un sabiedrību izveidosim Rāznas ezera padomi, kuras pamatuzdevums būs risināt jautājumus, lai sabalansētu vides un saimnieciskās darbības intereses, tai skaitā sniegt vērtējumu par zemūdens medību organizēšanu ezerā.

4. Cilvēki izsenis centās apmesties uz dzīvi ezeru tuvumā to ūdeņu un zivju dēļ. Laikam ejot, ezera zivis pamazām zaudē izšķirošo vietu vietējo cilvēku ēdienkartē, jo vecie zvejnieki pārstāj zvejot, bet jaunie cilvēki pamet mājas un dodas uz pilsētām. Ja kāds tomēr pa retam arī gribētu zvejot ar murdu vai tīklu, tam jānoslēdz līgums par zvejas tiesībām, bet dodoties zvejā, līdzi jāņem laivas atslēga un airi, personu apliecinošs dokuments, mērlenta, svari, zvejas žurnāls, pildspalva... Ja tīklā iekļuvusi aizsargājamas sugas zivs, tā jālaiž atpakaļ ūdenī pat tad, ja uz tīkla izcelšanas brīdi tā vairs nav dzīva. Lai iegūtu vienkāršu prieku par noķertu zivi, jāizpilda tik daudz nosacījumu… Rēzeknes pilsētas pašvaldība saviem iedzīvotājiem piešķir vairākus atvieglojumus, piemēram, rēzeknieša kartes veidā. Tā dod iespēju apmeklēt dažādus pasākumus par zemāku samaksu, bērniem bezmaksas braukšanu pilsēta satiksmes transportā u.c. Būtu labi, ja katram, kas deklarējis dzīves vietu un faktiski dzīvo pie Rāznas, būtu pašvaldības piešķirtas tiesības zvejot, piemēram, ar 2 murdiem vai tīkliem 100 m garumā. Tie ir daži vīri, kurus inspektori var pazīt personīgi.

– Kārtību, kādā publiskās ūdenstilpēs organizē rūpniecisko zveju pašpatēriņam nosaka Ministru kabineta 2007. gada 2. maija noteikumi Nr. 295 "Noteikumi par rūpniecisko zveju iekšējos ūdeņos", kā arī Zvejniecības likums. Rāznas ezerā no kopējā zvejas rīku limita apjoma pieci procenti tiek sadalīti pašpatēriņa zvejas pretendentiem. Pašvaldība ir noteikusi kārtību, kādā tiek noteikts prioritārais pašpatēriņa rūpnieciskās zvejas pretendentu loks. Visaugstākā prioritāte tiek noteikta pretendentiem, kuriem pieder nekustamais īpašums pie ezera un to dzīves vieta ir deklarēta šajā īpašumā. 2021. gadā ir piešķirtas 28 pašpatēriņa rūpnieciskās zvejas atļaujas.
Atbilstoši MK noteikumiem, pašvaldībai ir tiesības piešķirt pašpatēriņa rūpnieciskajai zvejai vienam pretendentam vienu murdu.

5. Dot atļauju jeb piedāvāt vienas dienas maksas licenci, izmantojot savu motorlaivu un iekasēto naudu novirzīt zivju pavairošanai Rāznas ezerā. Atļaut arī zemūdens makšķerēšanu ar maksas licenci.

– Motorlaivu izmantošana Rāznas ezerā ir noteikta Rāznas Nacionālā parka individuālajos aizsardzības un izmantošanas noteikumos. Tikai veicot to grozījumus, var noteikt citu kārtību.

6. Kāds ir pašvaldības viedoklis – vai visiem komerczvejniekiem ir izsniedzamas atļaujas uz rūpnieciskās komerciālās zvejas veikšanu, izmantojot iekšdedzes dzinēju un mehānisko transportlīdzekli. Vai ir nosakāmi kādi kritēriji?

– Motorlaivu izmantošana, veicot rūpniecisko komerczveju, ir objektīvi nepieciešama.

***7.* Vai ir iespējams Rāznas ūdens līmeni nosēdināt tā, kā tas ir bijis vēsturiski, jo mākslīgi palielinot ūdens līmeni Rāznā, tiek appludināti nekustamie īpašumi, tiek izskaloti krasti. Kādā veidā un par kādiem līdzekļiem veikt šo krastu nostiprināšanu un vai vispār to var darīt?**

– Rāznas ezera līmeņa regulēšana jāveic atbilstoši "Rāznas ezera ekspluatācijas noteikumiem", kuros ir fiksēts ezera līmeņa dispečergrafiks. Protams, pastāv viedoklis atjaunot vēsturisko Rēzeknes upes tecējumu, demontējot šķēršļus, gan meniķa dēļus, gan akmeņu krāvumu pie pienotavas. Tikai veicot šādu darbību ietekmes uz vidi izvērtējumu, varētu lemt par reālām darbībām.

Rēzeknes novada pašvaldības Attīstības plānošanas nodaļas vadītāja Anna Jaundzema

1. Sadarboties ar vietējiem uzņēmējiem (gan mutiski, gan apciemojot tos), un realizēt, piedāvāt un sadarboties dažāda veida projektos! Sniegt vai veidot konkursus finansējuma iegūšanai arī mazākiem ieguldījumiem (galdiņu novietošana, rotaļu laukumi, laipas u.c.).
P.S. Šobrīd nevaram saprast, kas īstenībā ir saimnieks Rāznas ezeram – Rāznas Nacionālais parks vai Rēzeknes novada pašvaldība.

– Finansējums Rēzeknes novada pašvaldībā ir paredzēts un tiek izsludināts jau vairākus gadus. Katru gadu tiek atbalstīti aptuveni 13-17 uzņēmumi. Šī gada finansējumam iespējams pieteikties līdz 15.04.2021.

2. Nepieciešama publiskas laivu piestātnes izveide/sakārtošana ezera Rietumu krastā.

– Pašvaldība drīkst veikt teritorijas labiekārtošanu un kopšanu pašvaldībai piederošajos īpašumos. Par privāto teritoriju uzkopšanu un labiekārtošanu atbild īpašnieks. Šobrīd ir labiekārtotas gandrīz visas pašvaldības teritorijas, kurām ir piekļuve, un kur ir iespējama labiekārtošana (piemēram, izņemot zemi zem ceļiem).

3. Trūkst izbūvētu transporta stāvvietu, ūdens laivu nolaišanas vietu ar iespēju autotransportam droši iebraukt ar piekabi ūdenī un no piekabes ielaist ezerā laivu, lielgabarīta ūdens transportu (kuteri, motorlaivu).

– Ņemsim vērā nepieciešamību pēc laivu nolaišanas vietām, esam atvērti arī citiem priekšlikumiem!

Dabas aizsardzības pārvalde, Latgales reģionālās administrācijas direktore Anda Zeize

1. Tūrisma pakalpojumu sniedzējiem, kas deklarēti pie Rāznas, atļaut izmantot vizināšanu ar ūdensslēpēm, ūdenspūsli, ūdensmoci, nosakot konkrētas vietas pie ezera (vairāk uz dziļumu vismaz 500 m un mazapdzīvotākās vietās, nevis pie pludmales krastiem, kur apgrozās liels skaits cilvēku).

– Veicot grozījumus Ministru kabineta 2007. gada 26. jūnija noteikumos Nr. 447 "Rāznas Nacionālā parka individuālie aizsardzības un izmantošanas noteikumi" (turpmāk – MK noteikumi) ir paredzēts izveidot neitrālo zonu Rāznas ezerā, lai veicinātu ūdens sporta un aktīvās atpūtas attīstību – ezera daļas, kur atļauta pārvietošanās ar visa veida motorizēto ūdenstransportu (tajā skaitā ūdens motocikliem).

2. Atļaut tūrisma pakalpojumu sniedzējiem, kuri deklarēti pie Rāznas ezera un reģistrēti VID datu bāzē, un maksā nodokļus, iznomāt laivas ar iekšdzinēju līdz pieciem zirgspēkiem (ZS) makšķerniekiem un tūristiem (vismaz trīs laivas, jo no tūristiem ir izrādīta liela interese makšķerēt Rāznas ezerā, bet ar airu laivu to nav iespējams izbaudīt un izdarīt pilnībā, jo ezers ir ļoti liels).

– Priekšlikums iznomāt laivu ar iekšdedzes dzinēju līdz pieciem ZS makšķerniekiem un tūristiem tiks nodots ekspertiem vērtēšanai.
Veicot grozījumus MK noteikumos, ierosināt iekļaut normu tūrisma pakalpojumu sniedzējiem noteikt prasību iesniegt informāciju par reģistrēšanos VID datu bāzē un nodokļu maksāšanu, lai būtu apliecinājums, ka tiešām tiek sniegti tūrisma pakalpojumi Rāznas ezerā.

3. Atļaut ziemā pa ezeru pārvietoties ar sniega moci ne tikai deklarētajiem iedzīvotājiem, bet arī tūristiem-makšķerniekiem (ja nepieciešams, tad ieviest maksu – nodevu), jo tiek izrādīta interese un uzskatām, ka sniega moča izmantošana uz ezera nerada piesārņojumu. Uzskatām, ka ienākošā nauda ļoti labi noderētu zivju pavairošanai.

– Sniega motociklu izmantošana plašākam sabiedrības lokam ir rūpīgi izvērtējams jautājums, jo ziemas periodā bieži tiek saņemta informācija par eļļas plankumiem uz ledus, kas rodas no mehānisko transportlīdzekļu izmantošanas. Šis piesārņojums nonāk ezerā un var radīt negatīvu ietekmi uz ezera ekosistēmu. Šajā gadījumā ir piemērojams Vides aizsardzības likuma 3. panta pirmās daļas 4. punktā, kas paredz, ka jebkuras tādas darbības vai pasākuma sekas, kas var būtiski ietekmēt vidi, jāizvērtē pirms attiecīgās darbības vai pasākuma atļaušanas vai uzsākšanas. Darbība vai pasākums, kas var negatīvi ietekmēt vidi arī tad, ja ievērotas visas vides aizsardzības prasības, ir pieļaujams tikai tad, ja paredzamais pozitīvais rezultāts sabiedrībai kopumā pārsniedz attiecīgās darbības vai pasākuma nodarīto kaitējumu videi un sabiedrībai. Priekšlikums tiks nodots ekspertiem vērtēšanai, jo saņemti arī priekšlikumi aizliegt pārvietoties ar sniega motocikliem pa Rāznas ezeru.

4. Tūrisma pakalpojuma sniedzējiem, saņemot atļauju uz kuģošanas līdzekli ar iekšdedzes dzinēju un mehānisku transportlīdzekli, atļaut sniegt jebkādu tūrisma pakalpojumu, piemēram, makšķerēšanu, ūdensslēpes, piepūšamo pūsli, veikbordu utt.

– Atbilde sniegta 1. punktā. Visa veida aktīvo pakalpojumu sniegšanai tiks izveidota neitrālā zona.

5. Izsniegt maksas licences atļaujas arī tūristiem, lai tie varētu pārvietoties pa Rāznu ar elektromotoru vai iekšdzinēju (līdz 10 ZS), jo tiem ir interese apskatīt salas un arī vēlme makšķerēt. Iegūto naudu var novirzīt zivju pavairošanai.

– Atbilde sniegta 1. punktā. Visa veida aktīvo pakalpojumu sniegšanai tiks izveidota neitrālā zona.
Pārvietoties pa Rāznas ezeru ar elektromotoru nav aizliegts un ir atbalstāms.

6. Kādēļ uzņēmējiem, kas nodarbojas ar tūrismu un zveju un izmanto vienu un to pašu laivu ar iekšdedzes dzinēju, tiek izsniegtas divas atļaujas, jo faktiski ezerā atradīsies tikai viena laiva ar iekšdedzes dzinēju, bet pēc izsniegtajām atļaujām tās ir divas laivas. Līdz ar to mākslīgi tiek radīts izsniegto atļauju skaits. Tieši tāda pati situācija ir ar mehāniskiem transportlīdzekļiem ziemas periodā.

– Noteicošais nav tikai kuģošanas līdzekļu skaits, bet arī to radītā slodze. Ja vieni un tie paši kuģošanas līdzekļi pārvietosies divreiz biežāk gan tūrisma pakalpojumu sniegšanai, gan rūpnieciskās zvejas veikšanai, to radītā slodze uz Rāznas ezera ekosistēmu būs daudz lielāka. Slodzes ietekmes vērtējuma pamatojums ir ietverts Vides aizsardzības likuma 3. panta pirmās daļas 4. punktā, kas paredz, ka jebkuras tādas darbības vai pasākuma sekas, kas var būtiski ietekmēt vidi, jāizvērtē pirms attiecīgās darbības vai pasākuma atļaušanas vai uzsākšanas. Darbība vai pasākums, kas var negatīvi ietekmēt vidi arī tad, ja ievērotas visas vides aizsardzības prasības, ir pieļaujams tikai tad, ja paredzamais pozitīvais rezultāts sabiedrībai kopumā pārsniedz attiecīgās darbības vai pasākuma nodarīto kaitējumu videi un sabiedrībai.

7. Atļaut tūrisma pakalpojuma sniedzējiem iznomāt kuģošanas līdzekli ar iekšdedzes dzinēju – tūrists pats varētu vadīt kuģošanas līdzekli ar iekšdedzes dzinēju un, piemēram, doties apskatīt ezeru, makšķerēt. Pašlaik tas ir aizliegts, kuģošanas līdzekli ar iekšdedzes dzinēju jāvada pašam tūrisma pakalpojuma sniedzējam. Atļaut tūrisma pakalpojuma sniedzējiem iepretim savam īpašumam 500 metru rādiusā izmantot, iznomāt ūdensmotociklu.

– Atbilde sniegta 1. punktā. Visa veida aktīvo pakalpojumu sniegšanai tiks izveidota neitrālā zona.
Papildus norādāms, ka MK noteikumu 8.2.4. apakšpunktā ietvertie nosacījumi ir vērsti uz to, lai ierobežotu pārvietošanos ar kuģošanas līdzekļiem, izmantojot iekšdedzes dzinēju, īpaši aizsargājamā dabas teritorijā. Atbilstoši MK noteikumu nosacījumiem ir noteiktas konkrētas personas – tūrisma pakalpojumu sniedzēji –, kam ir šādas pārvietošanās iespējas. Atļauja ir administratīvais akts. Administratīvā procesa likuma trešajā daļā minēts, ka administratīvais akts ir uz āru vērsts tiesību akts, ko iestāde izdod publisko tiesību jomā attiecībā uz individuāli noteiktu personu vai personām, nodibinot, grozot, konstatējot vai izbeidzot konkrētas tiesiskās attiecības vai konstatējot faktisko situāciju. No minētā secināms, ka Dabas aizsardzības pārvaldes (DAP) atļaujas dotās tiesības pārvietoties Rāznas ezerā ar kuģošanas līdzekli, izmantojot iekšdedzes dzinēju, nav nododamas trešajām personām.

8. Tūrisma pakalpojuma sniedzējiem, saņemot atļauju uz kuģošanas līdzekli ar iekšdedzes dzinēju un mehānisku transportlīdzekli, atļaut pārvietoties visā Rāznas ezera teritorijā – neierobežojot līdzekļu jaudu. Tūrisma pakalpojuma sniedzējiem, saņemot atļauju uz kuģošanas līdzekli ar iekšdedzes dzinēju un mehānisku transportlīdzekli, atļaut sniegt jebkādu tūrisma pakalpojumu, piemēram, makšķerēšanu, ūdensslēpes, piepūšamo pūsli, veikbordu utt. Atļauja uz kuģošanas līdzekli ar iekšdedzes dzinēju un mehānisku transportlīdzekli izsniedzama uz neierobežotu laiku – pašlaik pēc trīs gadiem ir jāsaņem jauna atļauja, kas neļauj ilgtermiņā plānot uzņēmējdarbību, jo pastāv iespēja, ka atļauja netiek pagarināta.

– MK noteikumu 8.2.4. apakšpunkts, kas regulē tūrisma pakalpojumu sniegšanu Rāznas ezerā, neparedz jaudas ierobežojumu transportlīdzeklim, ar kuru tiek sniegti tūrisma pakalpojumi.
Trīs gadu periods ir pietiekami ilgs laika posms, kas ļauj plānot uzņēmējdarbības aktivitātes.
Atteikšanās no tūrisma pakalpojumu atļaujas sniegšanas derīguma termiņa radītu risku rasties negatīvai ietekmei uz Rāznas ezera ekosistēmu. MK noteikumu 4.1 punkts noteic, ka DAP, izsniedzot rakstisku atļauju vai saskaņojot noteikumos minētās darbības, izmanto dabas aizsardzības plānā minēto informāciju un jaunāko pieejamo informāciju par īpaši aizsargājamām sugām un biotopiem nacionālā parka teritorijā. IK pēc noteikta laika perioda tiek vērtēts (pētījumu, dabas skaitīšanas, monitoringu dati), kāds ir komersantu pieprasījums un kāda ir ekoloģiskā situācija ezerā. Ņemot vērā jaunāko situāciju, var lemt par pārvietošanās atļauju sniegšanu.

9. Rūpnieciskas zvejas uzņēmēji lielā daudzumā uzstāda tīklus. Makšķerniekiem un spiningotājiem tas ir ļoti traucējoši. Aizliedzot tīklu novietošanu līcī tiks samazināta traucējoša slodze uz ūdens biotopu, pavērsies dabiskā netraucētā zivju vairošanas iespēja.

– Pašlaik MK noteikumu 3. pielikums nosaka Rāznas ezera daļas, kur aizliegta makšķerēšana no laivām un citiem peldošiem transportlīdzekļiem laikposmā no 1. marta līdz 31. maijam. Šīs vietas ir Dukstigala un Zosnas līči. Veicot MK noteikumu grozījumus, iespējams izteikt priekšlikumu par pilnīgu rūpnieciskās zvejas aizliegumu Zosnas un Dukstigala līcī.

10. Visiem zvejniekiem, kas nodarbojas ar rūpniecisko komerciālo zveju Rāznas ezerā, tiek izsniegta atļauja pārvietoties visā Rāznas ezera teritorijā ar kuģošanas līdzekļiem izmantojot iekšdedzes dzinēju (bezledus periodā) un mehāniskiem transportlīdzekļiem (ledus periodā). Atļauja tiek izsniegta atbilstoši noslēgtajam līgumam ar pašvaldību – vienu reizi 5 gados. Kontrolējošām instancēm tiek uzrādīta zvejas licence – dokuments, kam zvejniekam vienmēr jābūt līdzi – tādējādi apliecinot tiesības pārvietoties Rāznas ezerā un tādējādi neņemt līdzi papildus Dabas aizsardzības pārvaldes izsniegto dokumentu.

– MK noteikumu 8.[1] punktā ir noteikts maksimāli pieļaujamais pārvietošanās atļauju skaits gan tūrisma pakalpojumu sniegšanai, gan rūpnieciskās zvejas veikšanai – 21 atļauja. Nosakot rūpnieciskās zvejas veicējiem piešķiramo pārvietošanās atļauju skaitu Rāznas ezerā, tiek piemērots Administratīvā procesa likuma 6. pantā noteiktais vienlīdzības princips, lai MK noteikumos norādītais pārvietošanās atļauju skaits Rāznas ezerā tiktu vienlīdzīgi sadalīts starp tūrisma pakalpojumu sniedzējiem un rūpnieciskās zvejas veicējiem.
Zvejas licences saņemšana nenozīmē automātiski saņemtu atļauju pārvietoties ar iekšdedzes dzinēju, tāpēc tā ir jāuzrāda kontrolējošām iestādēm.

11. Ar zvejniekiem vienoties par karpveidīgo zivju nozveju, pretstatā zušu zvejai. Jo novērota vāja zvejas intensitāte vasaras periodā, kas vērsta vien uz zušu zveju.

– Karpu dzimtas zveja ir atbalstāma, jo tas uzlabotu plēsīgo zivju izmērus, kā arī uzlabotos ūdens kvalitāte.

12. Kādēļ komerczvejniekiem, kas zveju veic kopā un izmanto vienu un to pašu iekšdedzes dzinēju, neļauj iesniegt kopīgu iesniegumu un saņemt vienu atļauju. Jo faktiski ezerā atradīsies tikai viena laiva ar iekšdedzes dzinēju, bet pēc izsniegtajām atļaujām tās ir divas laivas. Līdz ar to mākslīgi tiek radīts izsniegto atļauju skaits. Divus gadus atpakaļ vēl bija zvejniekiem atļauts apvienoties, bet jau pagājušajā gadā tas tika aizliegts no Dabas aizsardzības pārvaldes puses. Tieši tāda pat situācija ir ar mehāniskiem transportlīdzekļiem ziemas periodā.

– Atļauju apvienošana ir uzskatāma par MK noteikumu 8.[1] punktā noteiktās normas (noteikta atļauju skaita) apiešanu, tādā veidā radot 6. punkta atbildē norādīto slodzes palielināšanos uz ezeru.
Tiesību normās dotos ierobežojumus, aprobežojumus vai izņēmumus nedrīkst interpretēt paplašināti.

Dabas aizsardzības pārvalde, Latgales reģionālās administrācijas direktore Anda Zeize

13. Kur ir palikušas Rāznas zivis? Vada zveja aizliegta, kāpēc? Kopš aizlieguma zveja ir pasliktinājusies – tā uzskata makšķernieki. Zivis nekustās. Ezers netiek tīrīts, noķertās zivis jau ir ar dūņu aromātu. Būtu jāuzliek stingrāki limiti zivju nozvejai, vai tas ir iespējams?

– Pārvalde 12.12.2019. nosūtīja Zemkopības ministrijai vēstuli Nr. 3.15/6328/2019-N "Par zivju resursiem un zvejas ierobežojumu noteikšanu Rāznas ezerā", kurā tika lūgts veikt šādus grozījumus normatīvajā regulējumā, lai pamatojoties uz Zvejniecības likuma 16. panta pirmo daļu, Rāznas ezerā nodrošinātu zivju resursu saglabāšanu un aizsardzību:

- *ieviest nozvejas kvotu rūpnieciskās zvejas veicējiem šādām zivju sugām: repsis, sīga un zutis;*
- *noteikt, ka aizliegts zvejot ar tīkliem no ledus brīvajā zvejas sezonā sestdienās, svētdienās un svētku dienās, izņemot gadījumus, ja saskaņā ar Zvejniecības likuma 12. pantu ir nepieciešams veikt zveju zinātniskai izpētei un zveju citos īpašos nolūkos;*
- *samazināt zivju tīklu limitu no 17175 metriem uz 5000 metriem (aprēķins veikts, pamatojoties uz Rāznas komersantu pieprasījumu).*

Priekšlikumi tika noraidīti.
Par zvejas limitiem DAP vairākkārt ir vērsusies Rēzeknes novada pašvaldībā, jo saskaņā ar normatīvo regulējumu pašvaldība ir tiesīga ierosināt limita samazināšanu.

14. Rāznas ezerā ik pa laikam tiek ielaisti dažādu sugu zivju mazuļi. Taču zvejnieki un makšķernieki apgalvo, ka zivju nav. Varbūt arī daudzi tīklu kilometri tiek salaisti ezerā, lai tomēr nebūtu jāatgriežas krastā bez zivīm. Vai kaut kādā veidā tiek monitorēts Rāznā ielaisto zivju mazuļu skaits un domātais zivju resursu pieaugums, vai tas tiek salīdzināts ar citos ezeros, piemēram, Lubānā, ielaisto mazuļu skaitu un zivju resursu pieaugumu? Vai ir izstrādāts vai tiek plānots izstrādāt Rāznas zivju resursu atjaunošanas plānu?

– 2016. gadā Vides risinājumu institūts pētīja sugu sastāvu un daudzumu Rāznas ezerā. Visi rūpnieciskās zvejas veicēji savus nozvejas žurnālus iesniedz Valsts vides dienestam, kas tālāk informāciju nodod Zemkopības ministrijas attiecīgajam departamentam, bet statistiku par nozvejotajām zivīm apkopo BIOR. Zivju resursu monitorings un statistikas analīze ir zinātnisko institūtu kompetence.

15. Esot zvejniekam Rāznas ezerā ir konstatēti problemātiskie jautājumi:
Kaut arī pēdējos 3-5 gados ir sākta niedrāju un meldrāju pļaušana ezera Rietumu krasta līnijā (Rēzeknes upes izteka – Strodi), bet kritiskā aizauguma masa, kura fiziski – nav caurbrienamā, joprojām ir palikusi. Līdz ar to nārsta vietas zivīm atjaunojās maz. Pret bijušo atpūtas bāzi "Rebir" un Vilkakroga kapiem krasta līnija nav izbrienama.

– 2021. gadā ir uzsākts projekts "Apsaimniekošanas pasākumu veikšana īpaši aizsargājamās dabas teritorijās un mikroliegumos biotopu un sugu aizsardzības stāvokļa uzlabošanai", kura laikā Rāznas ezerā ir paredzēta niedru pļaušana un dūņu izņemšana tajās piekrastes daļās (Tilīši, Strodi, Lipuški, Gineviči/Dvarči, Zosna), kur ir izveidojušās blīvākās niedru audzes un ir novērojama ezeru pārpurvošanās procesa sākšanās. Niedru aizauguma samazināšana veicinās atklātās ūdens virsmas laukuma palielināšanu, pastiprinās viļņošanās efektu, lai veidotu atklātas piekrastes zonas. Tas savukārt uzlabos gan Rāznas ezera dabas vērtību saglabāšanos (piem., veidojas ūdensputniem piemēroti atvērumi), gan uzlabos ainavas kvalitāti un paaugstinās Rāznas ezera pievilcību sabiedrības acīs.

16. Pamatojoties uz Ministru kabineta noteikumu Nr. 447 „Rāznas nacionālā parka individuālie aizsardzības un izmantošanas noteikumi" 16. punktu – Nacionālā parka teritorijā aizliegts ierīkot atkritumu poligonus, kā arī piesārņot un piegružot vidi ar atkritumiem un uzglabāt atkritumus tiem neparedzētās vietās. Diemžēl daudzviet atpūtnieki, makšķernieki piegružo Rāznas ezera krastu ar atkritumiem. Vai šī problēma vispār tiek kontrolēta? Iespējams, Dabas aizsardzības pārvalde varētu uzstādīt atkritumu konteinerus (un regulāri tos arī izvest) gar Rāznas ezeru, tādējādi stipri samazinot izmesto atkritumu daudzumu Rāznas ezera krastā.

– Ņemot vērā, ka gan pludmales, gan krasta līnija daudzās vietās ir privātīpašums, tad DAP kontrolēšanas laikā fiksē piegružotās vietas un nosūta informāciju zemes īpašniekam. Atbilstoši normatīvajiem aktiem par atkritumu apsaimniekošanu atbildīga ir pašvaldība.
DAP apsaimnieko savus izveidotos tūrisma objektus un popularizē kampaņu "Dabā ejot, ko atnesi, to aiznes".

17. Kādēļ Dabas aizsardzības pārvaldes īpašums Tilīšos pie Rāznas netiek reklamēts kā cilvēkiem publiski pieejama vieta un priekšā uz ceļa ir barjera – vieta apbūvēta tauvas joslā tikai VIP personām. Vai teritorijas plānojumā tur ir paredzēta piekļuve visiem cilvēkiem?

– Valstī ir trīs nekustamā īpašuma piederības veidi: valsts īpašums, pašvaldības īpašums un privātais īpašums.
Atšķirībā no privātā īpašuma, apsaimniekojot valsts īpašumu, jāievēro Publiskas personas finanšu līdzekļu un mantas izšķērdēšanas novēršanas likums.
Likuma 2. panta pirmā daļa noteic, ka publiska persona rīkojas ar saviem finanšu līdzekļiem un mantu likumīgi, tas ir, jebkura rīcība ar publiskas personas finanšu līdzekļiem un mantu atbilst paredzētajiem mērķiem un normatīvajos aktos noteiktajai kārtībai. Īpašuma "Rāznas Tilīši" izmantošanas mērķis – darba bāze normatīvajos aktos noteikto uzdevumu (kontrole, pārraudzība, ekspertīze, apsaimniekošana, dabas izglītība) veikšanai.

18. Dabas aizsardzības pārvalde jau sen apsaimnieko un pasniedz Rāznas ezeru kā savu lepnumu, bet lūdzu konkrētus ciparus un skaitu – cik zivju Dabas aizsardzības pārvalde ir ielaidusi Rāznas ezerā lepni saimniekojot jau no 2007. gada, cik peldvietas un visiem pieejamas vietas pie Rāznas ir izveidojusi. Sapirktās, teiksim godīgi, personīgās mantas un auto neinteresē, tie nekādu labumu Rāznai nedod.

– DAP Latgales RA vienmēr ir popularizējusi Rāznas Nacionālo parku un Rāznas ezeru kā mūsu visu – Latgales – lepnumu.
Ezera apsaimniekošana nav tikai zivju resursu papildināšana, un DAP ir ļoti daudz paveikusi, lai uzlabotu ezera ekoloģisko stāvokli.

Zivju resursu pārvaldība ir pašvaldības kompetence un ir tikai loģiski, ka zivju resursus ar Zivju fonda atbalstu pavairo viena iestāde.
Jautājuma daļa par peldvietām un pieejamību adresējama pašvaldībai, tā nav DAP funkcija.
DAP norāda, ka saskaņā ar Iesnieguma likuma 7. panta 1. daļas 3. punktu iestāde ir tiesīga iesniegumu atstāt bez izskatīšanas, ja iesnieguma saturs ir klaji aizskarošs un izaicinošs.

19. IK "Vītolu mājas" ir tūrisma pakalpojuma sniedzējs, kas savu darbību veic īpašumā ar kadastra nr. 78720030022, kas atrodas iepretim Rāznas ezera Gineviču līcim (aptuveni 260 m Rāznas ezera krasta līnija), kā arī sadarbojas ar zemes īpašnieku blakus esošā īpašuma uzturēšanā – īpašums ar kadastra nr. 78720030040 (aptuveni 290m Rāznas ezera krasta līnija).
IK "Vītolu mājas" pamatpakalpojums ir izbraukumi ar kuģošanas līdzekļiem ar iekšdedzes dzinēju (laivu reģ.nr. LU5576, LV3458, LR3814, iekšdedzes dzinējs Tohatsu – jauda seši ZS un iekšdedzes dzinējs Tohatsu – jauda 40 ZS), ir iespēja piedāvāt pūsli, ūdensslēpes, veikbordu. Tāpat ir izveidota laivu nolaišanas vieta, telts vietas, labiekārtots krasts, izpļauti ūdensaugi, ir pārvietojama mājiņa.
IK "Vītolu mājas" lūdz rast iespēju Rāznas Nacionālā parka individuālajos aizsardzības un izmantošanas noteikumos paredzēt un izveidot neitrālo zonu Rāznas ezera Gineviču līcī, līdzīgi kā neitrālā zona ir paredzēta, piemēram, iepretim tūrisma pakalpojumu sniedzējiem "Rāznas līcis" un "Ezerkrasti", kā arī citiem tūrisma pakalpojumu sniedzējiem Kaunatas pusē.
Neitrālās zonas izveide Gineviču līcī:
1) veicinātu vienmērīgāku kuģošanas līdzekļu slodzes sadalījumu Rāznas ezerā;
2) tūristiem, kas dodas no Maltas puses, būtu rasta iespēja tuvāk piekļūt neitrālajai zonai, līdz ar to tiktu veicināta tūristu piesaiste;
3) tūrisma pakalpojumu sniedzējiem tiktu radīta vienlīdzīgas konkurences vide, neradot atsevišķiem tūrisma pakalpojumu sniedzējiem būtiski labvēlīgākus nosacījumus tūrisma attīstībai;
4) neitrālā zona dabā ir viegli nosakāma/ norobežojama.
Rāznas ezera neitrālās zonas izveidi Gineviču līcī atbalsta arī vienīgās blakus esošās dzīvojamās mājas īpašnieki Gineviču līcī (īpašums ar kadastra nr. 78720030011, aptuveni 200m Rāznas ezera krasta līnija).

– Priekšlikums – Rāznas ezera Gineviču līci iekļaut neitrālajā zonā - tiks vērtēts MK noteikumu grozījumu procesā.

20. Atsaucoties uz Rēzeknes novada mājaslapā izsludināto aicinājumu, vēlos sniegt priekšlikumu par Rāznas ezera pieejamību un teritorijas attīstību.
Esmu nekustamā īpašuma "Pūpolu mājas" Rēzeknes novada Mākoņkalna pagasta Ginevičos īpašniece (kadastra nr. 78720030011), kura zemes teritorija ir Rāznas ezeram pieguļoša krasta līnija. Vairāku gadu laikā esmu ieguldījusi ievērojamus savus privātos līdzekļus pieguļošā Rāznas ezera krasta krūmāju izciršanas, niedru/ūdensaugu pļaušanas un dūņu attīrīšanas darbos, kur varētu tikt attīstīts tūrisma pakalpojumu klāsts, tai skaitā, noteiktas aktīvās izklaides ar motorizēto tehniku Rāznas ezera baseina Gineviču līcī (protams, ievērojot drošības pasākumus).
Šobrīd Rāznas ezeram ir noteiktas tikai divas teritorijas, kurās ir iespēja ezerā attīstīt aktīvo izklaižu tūrismu, un tās abas atrodas ezera pretējā pusē, t.i., Kaunatas un Čornajas pagastā, Mākoņkalna pagastā šādas zonas nav nevienas. Šis apstāklis būtiski ierobežo Mākoņkalna pagastā atrodošos ezera dienvidu daļu padarīt aktīvā tūrisma pakalpojumiem un atpūtniekiem interesantāku.
Ņemot vērā iepriekš minēto, kā arī to, ka tuvākajā laikā tiek plānoti grozījumi MK Rāznas Nacionālā parka individuālajos aizsardzības un izmantošanas noteikumos, mans priekšlikums ir Rāznas ezera Gineviču līci iekļaut neitrālajā zonējumā. Paplašinot neitrālo zonējumu, Rāznas ezera teritorijas attīstība kļūtu ilgtspējīga un tas radītu vienlīdzīgus apstākļus starp tūrisma pakalpojumu sniedzējiem pretējos ezera krastos (ne tikai Kaunatas pusē) un Mākoņkalna pagasts nākotnē kļūtu vēl pievilcīgāks tūristiem.
Rāznas ezera neitrālās zonas izveidi Gineviču līcī atbalsta arī mana nekustamā īpašuma blakus esošā IK "Vītolu mājas" (reģ.nr. 42402018477; kadastra nr. 78720030022) īpašnieki.

– Priekšlikums – Rāznas ezera Gineviču līci iekļaut neitrālajā zonā – tiks vērtēts MK noteikumu grozījumu procesā.

21. Rāznas ezera tauvas joslā ir izvietotas 3 novērošanas kameras. Vai patiešām būvniecība ir veikta oficiāli? Zemē ir sarakti kabeļi, iebetonēti pamatīgi stabi, tauvas joslā neko tādu tak nedrīkst darīt!? Un ja kabeļi tiks sarauti, tagad iet ledus, krasti skalojas, var tak kāds arī iet bojā, pārtrūkstot kabelim!

– Dabas aizsardzības pārvalde ir uzstādījusi divas kameras. Mastu uzstādīšana veikta oficiāli, tie neatrodas applūstošajā teritorijā (Rēzeknes novada teritoriālais plānojums: https://rezeknesnovads.lv/wp-content/uploads/2021/02/Makonkalna_pagasta_funkcionalais_zonejums.pdf).
Kameras ir aprīkotas ar drošības sistēmu, kas elektrotīklu īssavienojuma gadījumā nostrādās automātiski.

Rēzeknes novada pašvaldības Būvvaldes vadītāja Inga Aleksandroviča

1. Rāznas ezera tauvas joslā ir izvietotas trīs novērošanas kameras. Vai patiešām būvniecība ir veikta oficiāli? Zemē ir sarakti kabeļi, iebetonēti pamatīgi stabi, tauvas joslā neko tādu taču nedrīkst darīt!? Un ja kabeļi tiks sarauti, tagad iet ledus, krasti skalojas, var tak kāds arī iet bojā, pārtrūkstot kabelim!

– Tauvas joslu definē Zvejniecības likums. Atbilstoši Zvejniecības likuma 1. pantam un 9. panta pirmajai daļai tauvas joslu nosaka ar zvejas tiesību izmantošanu vai kuģošanu un citām ar to saistītām darbībām gar ūdeņu krastiem. Tās platums – gar privāto ūdeņu krastiem – 4 metri; gar pārējo ūdeņu krastiem – 10 metru (9. panta devītās daļas 1. un 2. punkts). Jāņem vērā, ka Zvejniecības likums neizvirza aprobežojumus būvniecībā. Šādus aprobežojumus būvniecības gadījumā nosaka Aizsargjoslu likums. Šajā normatīvajā aktā ir noteikti aprobežojumi ūdensobjekta aizsargjoslā.
Aizsargjoslu likuma 37. panta pirmās daļas 5. punkta b apakšpunkts noteic, ka 10 metrus platā joslā, papildus šīs daļas 1., 2., 3., 4. un 4.1 punktā minētajam, aizliegts: būvēt un izvietot jebkādas ēkas un būves, tai skaitā nožogojumus (izņemot esošo būvju atjaunošanu; kultūras pieminekļu restaurāciju; transporta un elektronisko sakaru tīklu būvniecību, ūdensapgādes un kanalizācijas tīklu, ūdens ņemšanas ietaišu un maģistrālo cauruļvadu būvniecību, enerģijas pārvades un sadales būvju būvniecību; peldvietu, celiņu, laivu un motorizēto ūdens transportlīdzekļu piestātņu būvniecību; valsts meteoroloģisko un hidroloģisko novērojumu staciju un posteņu un citu stacionāru valsts nozīmes monitoringa punktu un posteņu būvniecību, kā arī krastu nostiprināšanu; ostu teritorijā esošo hidrotehnisko būvju, piestātņu, infrastruktūras, inženierkomunikācijas, kā arī citu ar ostu darbību saistītu būvju būvniecību; jahtu ostu un to darbības nodrošināšanai nepieciešamo būvju un infrastruktūras objektu būvniecību, kā arī šīs daļas 4. un 4.1 punktā minētajos gadījumos paredzēto teritorijas uzbēršanu).
Speciālie būvnoteikumi nosaka nepieciešamo dokumentu kopumu, kas jāiesniedz, piemēram, elektronisko sakaru tīklu, enerģijas pārvades un sadales būvju, citu atsevišķi neklasificētu inženierbūvju būvniecības gadījumā – Ministru kabineta 2014. gada 30. septembra noteikumi Nr. 573 "Elektroenerģijas ražošanas, pārvades un sadales būvju būvnoteikumi", Ministru kabineta 2017. gada 9. maija noteikumi Nr. 253 "Atsevišķu inženierbūvju būvnoteikumi", Ministru kabineta 2014. gada 19. augusta noteikumi Nr. 501 "Elektronisko sakaru tīklu ierīkošanas, būvniecības un uzraudzības kārtība".
Ievērojot jautājumā ietvertās informācijas daudzumu, pirmsšķietami var secināt, ka ir veikta patvaļīga būvniecība. Administratīvās lietas izskatīšanai nepieciešama detalizētāka informācija par zemes vienību, kurā veikta būvniecība, kā arī detalizētāka informācija par būvi. Tikai apsekojot zemes vienību, ir iespējams izdarīt izšķirošu secinājumu, vai būvvaldei ir jāpieņem lēmums par patvaļīgas būvniecības novēršanu (jānojauc vai jāiesniedz nepieciešamā dokumentācija) nekustamajā īpašumā.

2. Priekšlikums izstrādāt normatīvo regulējumu un likt saimniekiem sakārtot vai nojaukt savus īpašumus (tā saucamās vasarnīcas) Rāznas dabas parkā līdzīgi kā tas ir Rīgā, kur īpašniekiem nav izdevīgi turēt graustus. Rāznas dabas parkā ir skaista daba, bet starp Rēzekni un Kaunatu un tālāk uz Lipuškiem, tā ir degradēta teritorija, jo starp skaistām priedēm privātīpašumi – lielākoties vasarnīcas bez logiem, durvīm – baisi!

– Ministru kabineta 2014. gada 19. augusta noteikumu Nr. 500 "Vispārīgie būvnoteikumi" 158. punkts un 158.1. apakšpunkts nosaka, ka būve ir jāsakārto, jāveic tās konservācija vai jānojauc (atkarībā no konkrētiem apstākļiem), ja tās stāvoklis neatbilst Būvniecības likuma 9. pantā noteiktajām būtiskajām prasībām attiecībā uz būves lietošanas drošību, mehānisko stiprību un stabilitāti.
Rēzeknes novadā ir spēkā normatīvie akti, kas izvirza prasības namu, to teritoriju un būvju uzturēšanai.
2020. gada 1. oktobra saistošie noteikumi Nr. 69 "Rēzeknes novada teritorijas plānojuma teritorijas izmantošanas un apbūves noteikumi un grafiskā daļa" izvirza prasības ainaviski vērtīgo teritoriju (TIN5) uzturēšanā, kuru sarakstā ir iekļauta Rāznas ezera un tā apkārtnes augstvērtīgā ainavu telpa (520.1. apakšpunkts).
Rēzeknes novada pašvaldības 2012. gada 5. aprīļa saistošo noteikumi Nr. 73 "Par nekustamo īpašumu uzturēšanu Rēzeknes novadā" nosaka kārtību namu un to teritoriju un būvju uzturēšanai Rēzeknes novada administratīvajā teritorijā, kā arī nosaka atbildību par šo saistošo noteikumu neievērošanu.
Ievērojot minēto, nav nepieciešams izstrādāt citus normatīvos aktus par īpašumu uzturēšanu Rēzeknes novada administratīvajā teritorijā.
Rēzeknes novada pašvaldības būvvalde vairākās administratīvajās lietās uzlika par pienākumu īpašniekiem/tiesiskajiem valdītājiem novērst atkāpes ēku uzturēšanā un noteikusi būves statusu (sagruvusi būve/cilvēku drošību apdraudoša ēka vai būve/ vidi degradējoša būve/ainavu bojājoša būve). Būvvalde turpinās veikt kontroli pār būvju uzturēšanas prasību ievērošanu.

Rēzeknes novada Tūrisma informācijas centra vadītāja Ligita Harčevska

1. Ņemot vērā, ka tūristi, iegriežoties izzināt Kaunatas pagastu apvienības dabas objektus (Lielais Liepukalns, Mākoņkalns) vai apskates vietas, lielākā tiesā izmanto atpūtai un aktivitātēm Rāznas ezera krasta līniju tieši Čornajas, Kaunatas un Mākoņkalna pagastā. Bieži vien izskan pārmetumi par pieejamās informācijas trūkumu uz vietas: dabas objektu nosaukumu un aprakstu, pārvietošanās kartēm, pieejamiem pakalpojumiem, norādēm, bukletiem, utml.

– Informācija par Rāznas ezera apkārtnē izmantojamiem tūrisma uzņēmumiem un pakalpojumiem tiek reklamēta gan drukātos materiālos, gan ar četru informācijas stendu palīdzību, izvietotiem tiešā Rāznas ezera un autoceļu Rēzekne – Dagda un Kaunata – Malta tuvumā, kā arī digitalizēti : www.rezeknesnovads.lv , latgale.travel.lv
Un ik gadus, līdz šim Covid laikam, tūrisma materiāli tika izplatīti arī ārzemju tūrisma izstādēs.
Ik gadus, ik tūrisma uzņēmēju sapulcēs un citās tikšanās reizēs, ir lūgts un atgādināts tūrisma uzņēmējiem, lai iegriežas Rēzeknes pilsētas vai Rēzeknes novada tūrisma informācijas centros un aizved uz savu uzņēmumu tūrisma materiālus gan par tuvāku apkārtni, gan tālāku. Tā izzinot pašiem, kas atrodas kaimiņos, un arī lai varētu sniegt informāciju savu uzņēmumu apmeklētājiem. Jāatzīst, ka ir ļoti maz uzņēmēju, kas šo aicinājumu izmanto.
Drukātajos materiālos ir ievietota informācija par visiem tūrisma uzņēmumiem šajā teritorijā. Materiāli saņemami tūrisma informācijas centrā un ir izplatīti visiem Latvijas Tūrisma informācijas centriem.
Pie galvenajiem dabas un kultūrvēstures objektiem – Lielā Liepu kalna un Mākoņkalna ir izvietoti Dabas pārvaldes finansēti informatīvie stendi ar izsmeļošu informāciju gan par pašiem objektiem, gan Rāznas Nacionālo parku, kā arī tuvumā esošajiem apskates un tūrisma objektiem.
Tālāk var skatīt sīkāku informāciju par reklāmmateriāliem.

Informācija par Rāznas ezera apkārtnē izmantojamiem tūrisma uzņēmumiem un pakalpojumiem dabā redzama:

1) Par Latvijas Ekonomikas ministrijas finansējumu izgatavoti un uzstādīti divi stendi par Rāznas ezera apkārtnes tūrisma piedāvājumu:
Lipuškos un pie pagrieziena uz Kaunatu autoceļa Rēzeknes – Dagda malā
2) Par Rēzeknes novada līdzekļiem izgatavoti un uzstādīti divi stendi ar visu informāciju par Rēzeknes novada tūrisma piedāvājumu:

Lūznavā un pie pagrieziena uz Kaunatu autoceļa Rēzeknes – Dagda malā.

Kā arī informācija par Rāznas ezera apkārtnes tūrisma piedāvājumu tiek izplatīta:

*A) **Drukātos materiālos (par Rēzeknes novada pašvaldības finansējumu):***

1) Par Rēzeknes un Viļānu novadu, Rēzeknes pilsētas tūrisma ceļvedis trīs valodās – LV, RUS, ENG

2) Rāznas Nacionālā parka un tuvākās apkārtnes tūrisma ceļvedis četrās valodās – LV, LT, RUS, ENG



*B) **Drukātos materiālos, kurus izdod Latgales Tūrisma asociācija "Ezerzeme":***

1) Latgales kartes četrās valodās – LV, RUS, ENG, DE

2) Tūrisma brošūras četrās valodās – LV, RUS, ENG, DE



*C) **Drukātos materiālos (par Ekonomikas ministrijas finansējumu):***

1) Latgales kartes piecās valodās – LV, LT, RUS, ENG, DE

*D) **Drukātos materiālos (par valsts finansējumu):***

1) Latgales partnerību kopprojektā Velo brošūra Eiro velo 11 trīs valodās – LV, ENG, RUS



Rēzeknes Reģionālā vides pārvalde, direktora vietniece, kontroles daļas vadītāja Rita Eiduka

1. Lūgums vienkāršot dažāda veida saskaņojumus, kas saistīti ar saimniecisko darbību, jo pašlaik tiek prasīti saskaņojumi ar 3 institūcijām (VVD, RNP un Rēzeknes novada pašvaldība). Uzskatām, ka pietiktu saskaņojuma tikai ar VVD, kas ir visaugstāk stāvošā institūcija.

– Rāznas nacionālā parka likuma 3.panta pirmā daļā noteikts:
1. Nacionālā parka aizsardzības un izmantošanas kārtību, pieļaujamās un aizliegtās darbības nosaka Rāznas Nacionālā parka individuālie aizsardzības un izmantošanas noteikumi.
Lai mainītu paredzēto darbību saskaņošanas kārtību Rāznas Nacionālajā parkā, nepieciešams mainīt normatīvo aktu regulējumu.

2. Ja vēlamies, lai Rāznas ezerā būtu zivis, īpaši līdakas, ir jāveic dabisko ūdensteču ieteku vietu atjaunošana Rāznas ezerā. Tagad vietās, kur ezerā ietek upītes un meliorācijas grāvji, ezers daudzviet ir pilnīgi aizaudzis, ir purvs, zivis nevar iekļūt šajā ūdenstecē, lai nārstotu. Šis darbs ir jāpaveic Dabas aizsardzības pārvaldei vai Rēzeknes novadam, jo neviens cits tur nevar rakt bez īpašām atļaujām, un tam ir nepieciešama arī liela nauda. Tāpat ūdensteces būtu jāatjauno vismaz 100 metru attālumā no ezera, jo tagad tās ir aizaugušas, ar bebru aizsprostiem – šeit vismaz būtu jāizdara tā, lai zemes īpašnieki varētu rakt un tīrīt bez atļaujām un naudas tērēšanas atļaujas dabūšanai, bet, domājams, ka šis darbs pilnībā tomēr būtu jāizdara valsts iestādēm!

– Meliorācijas sistēmas būvniecību, ekspluatāciju, uzturēšanu reglamentē Meliorācijas likums.
Likuma mērķis ir noteikts 2. pantā.
2. pants. Likuma mērķis ir nodrošināt tādu meliorācijas sistēmu pārvaldības mehānismu, kas veicina dabas resursu ilgtspējīgu apsaimniekošanu un izmantošanu, nodrošina iedzīvotāju drošībai un labklājībai, infrastruktūras attīstībai nepieciešamo ūdens režīmu, kā arī racionālu meliorācijas sistēmu būvniecību, ekspluatāciju, uzturēšanu un pārvaldību.
Meliorācijas sistēmas būvniecību, uzturēšanu un ekspluatācijas nodrošināšanu nosaka:
19. pants. Valsts meliorācijas sistēmu un valsts nozīmes meliorācijas sistēmu būvniecību, uzturēšanu un ekspluatāciju nodrošina valsts sabiedrība ar ierobežotu atbildību "Zemkopības ministrijas nekustamie īpašumi".
21. pants. Meliorācijas sistēmas valsts akciju sabiedrības "Latvijas Valsts meži", Valsts meža dienesta un Dabas aizsardzības pārvaldes valdījumā nodotajā valsts meža zemē ekspluatē un uztur attiecīgi valsts akciju sabiedrība "Latvijas Valsts meži", Valsts meža dienests un Dabas aizsardzības pārvalde, izņemot šā likuma 19.pantā noteikto.
22. pants. (1) Pašvaldības meliorācijas sistēmas būvniecību, ekspluatāciju un uzturēšanu nodrošina attiecīgā pašvaldība.
(2) Ja pašvaldības meliorācijas sistēma atrodas divu vai vairāku pašvaldību administratīvajā teritorijā, to pienākums ir piedalīties pašvaldības meliorācijas sistēmas būvniecībā, ekspluatācijā un uzturēšanā.
22.[1] pants. (1) Pašvaldības nozīmes koplietošanas meliorācijas sistēmas būvniecību, ekspluatāciju un uzturēšanu nodrošina attiecīgās zemes īpašnieki vai tiesiskie valdītāji. Pašvaldība var piedalīties pašvaldības nozīmes koplietošanas meliorācijas sistēmas būvniecībā, ekspluatācijā un uzturēšanā.
(2) Kārtību, kādā pašvaldība piedalās pašvaldības nozīmes koplietošanas meliorācijas sistēmas būvniecībā, ekspluatācijā un uzturēšanā, kā arī kārtību, kādā pašvaldība piedalās pašvaldības nozīmes koplietošanas meliorācijas sistēmas būvniecības, ekspluatācijas un uzturēšanas izmaksu segšanā, nosaka Ministru kabinets.
22.[2] pants. (1) Pašvaldība pieņem lēmumu par pašvaldības nozīmes koplietošanas meliorācijas sistēmas statusa piešķiršanu. Pirms lēmuma pieņemšanas pašvaldība saskaņo ar valsts sabiedrību ar ierobežotu atbildību "Zemkopības ministrijas nekustamie īpašumi" koplietošanas meliorācijas sistēmas atrašanās vietu, meliorācijas kadastra apzīmējumus un garumu, kā arī noskaidro un izvērtē to zemes īpašnieku vai tiesisko valdītāju viedokli, kuru zemes vienību robežās atrodas koplietošanas meliorācijas sistēma. Pieņemto lēmumu var pārsūdzēt tiesā Administratīvā procesa likumā noteiktajā kārtībā. Lēmuma pārsūdzēšana neaptur tā darbību.
(2) Pašvaldība saistošajos noteikumos var paredzēt papildu prasības attiecībā uz pašvaldības nozīmes koplietošanas meliorācijas sistēmas ekspluatāciju un uzturēšanu un atbildību par minēto prasību pārkāpšanu.
(3) Pašvaldība mēneša laikā pēc tam, kad pieņemts lēmums par pašvaldības nozīmes koplietošanas meliorācijas sistēmas statusa piešķiršanu, informē par to valsts sabiedrību ar ierobežotu atbildību "Zemkopības ministrijas nekustamie īpašumi".
23. pants. Koplietošanas meliorācijas sistēmu ekspluatē un uztur attiecīgās zemes īpašnieki vai tiesiskie valdītāji.
24. pants. Viena īpašuma meliorācijas sistēmu ekspluatē un uztur attiecīgās zemes īpašnieks vai tiesiskais valdītājs.
25. pants. Ministru kabinets izdod meliorācijas sistēmas ekspluatācijas un uzturēšanas noteikumus, izvirzot prasības, kas zemes īpašniekam vai tiesiskajam valdītājam jāievēro meliorācijas sistēmas izmantošanā, kopšanā un saglabāšanā.
Lai mainītu likumdošanā noteikto meliorācijas sistēmu būvniecību, ekspluatāciju, uzturēšanu un pārvaldību, nepieciešamas izmaiņas normatīvajos aktos.

3. Atļaut veikt ezera grunts tīrīšanu no ūdensaugiem, saknēm ar mehānisku līdzekli (pamatā traktortehniku), saņemot vienu bezmaksas atļauju no DAP vai VVD – nepiesaistot pašlaik trīs nepieciešamos maksas ekspertus.

– Arī ūdensobjektu tīrīšanas un padziļināšanas kārtība noteikta Ministru kabineta 2006. gada 13. jūnija noteikumos Nr. 475 "Virszemes ūdensobjektu un ostu akvatoriju tīrīšanas un padziļināšanas kārtība". Lai mainītu likumdošanā noteikto ūdensobjektu tīrīšanas un padziļināšanas kārtību, jāpieprasa izmaiņu veikšana šajos noteikumos.

Rēzeknes Reģionālās vides pārvaldes Kontroles daļas Resursu kontroles sektora vadītājs Ivars Ružāns

1. Iesakām biežāk kontrolēt nozvejoto zivju daudzumu makšķerniekiem

– Paldies par Jūsu ieteikumu.

Valsts vides dienests, veicot rūpnieciskās zvejas, kā arī makšķerēšanas, vēžošanas un zemūdens medību noteikumu ievērošanas kontroli, īpašu uzmanību pievērš tādu noteikumu pārkāpumiem, kuri tieši ietekmē vai var ietekmēt zivju populāciju stāvokli un to dabisku atražošanos, atklāšanai. Pie šādiem būtiskiem Makšķerēšanas, vēžošanas un zemūdens medību noteikumu nosacījumiem, kuriem inspekciju laikā tiek pievērsta īpaša Valsts vides dienesta inspektoru uzmanība, ir pieskaitāmi arī makšķernieku lomos paturamo zivju daudzums un lomos paturamo zivju izmērs.

Valsts vides dienests pastāvīgi ikdienā veic Makšķerēšanas, vēžošanas un zemūdens noteikumu ievērošanas kontroli iekšējos ūdeņos.

Rūpnieciskās zvejas noteikumu, kā arī Makšķerēšanas, vēžošanas un zemūdens medību noteikumu ievērošanas kontroli Rāznas Nacionālā parka teritorijā esošajā Rāznas ezerā pašlaik veic Dabas aizsardzības pārvalde.

ZEME ZEM EZERA PIEDER ĪPAŠNIEKAM, BET ZVEJAS TIESĪBAS VALSTIJ?

Pēc šobrīd spēkā esošās likumdošanas Latvijā pastāv trīs veidu ūdenstilpes:

Publiskie ūdeņi (Civillikuma 1. pielikums), kuri ir valsts īpašumā un kuros zvejas tiesības pieder valstij. Rēzeknes novadā publiskie ezeri ir Černostes, Dziļūta, Feimaņu, Idzipoles, Ismeru-Žogotu, Kaunatas, Lubāna, Meirānu, Pušas, Rāznas, Rušona, Salāja, Tiskādu, Viraudas (Lendžu pagasts), Viertiukšņa un Zosnas.

Ūdeņi, kuros zvejas tiesības pieder valstij (Civillikuma 2. pielikums) – zeme zem ūdenstilpēm pieder īpašniekam, bet zvejas tiesības pieder valstij. Tādi ezeri Rēzeknes novadā ir Adamovas, Bižas, Ilzas, Ismeru, Kaugaru, Labvārža, Lielais Kūriņu, Micānu, Pārtovas, Sedzera, Sološnieku, Stiebrāja, Svētavas, Umaņu, Viraudas (Mākoņkalna pagasts).

Privātie ezeri – ezeri, kuros gan zeme, gan zvejas tiesības pieder ūdeņu īpašniekam un tiek izmantotas saskaņā ar spēkā esošajiem normatīvajiem aktiem.

Ar mediju starpniecību Rēzeknes novada iedzīvotājs, viens no Pārtovas ezera īpašniekiem, meklēja skaidrojumu, kāpēc ezera īpašniekiem nepienākas rūpnieciskās zvejas tiesības.

Atbilstoši likumdošanai, Pārtovas ezerā zvejas tiesības pieder valstij. Ezers atrodas Kaunatas pagastā, un tā kopējā platība ir 83,4 ha. Pēc publiski pieejamiem datiem Pārtovas ezers pieder 16 īpašniekiem, un 15 īpašniekiem zemes īpašums piekļaujas ezeram.Atbilstoši Ministru kabineta (MK) 2014. gada 23. decembra noteikumu Nr. 796 "Noteikumi par rūpnieciskās zvejas limitiem un to izmantošanas kārtību iekšējos ūdeņos" 3.11. punktam zvejas tīklu limits ezerā ir 75 metri. 2019. gadā komersants pieteicās veikt komerciālo zveju Pārtovas ezerā un izņēma visu pieejamo limitu. Rūpnieciskās zvejas tiesību nomas līgumi Rēzeknes novadā, atbilstoši likumdošanai, tiek slēgti uz pieciem gadiem. Tas nozīmē, ka brīvs zvejas tīkla limits līdz 2024. gada nogalei nebūs pieejams. Īpašnieki, kuriem pieder zeme zem ezera, ir neizpratnē par to, kāpēc Rēzeknes novada pašvaldība priekšroku dod komersantam, nevis zemju īpašniekiem. Vēlamies vērst uzmanību, ka atbilstoši MK 2016. gada 13. decembra noteikumu Nr. 790 "Noteikumi par zvejas tiesību izmantošanu privātajos ūdeņos" 20. punktam "Privātajos ūdeņos, kuros saskaņā ar Civillikuma II un III pielikumu zvejas tiesības pieder valstij, piekrastes zemju īpašniekiem ir priekšroka rūpnieciskās zvejas tiesību nomā, **ja rūpnieciskās zvejas tiesības šajos ūdeņos nenomā vietējie zvejnieki, kas nodarbojas ar komerciālo zveju."**

Lai apmierinātu visu īpašnieku vēlmes veikt pašpatēriņa zveju Pārtovas ezerā, zvejas tīklu limits būtu jāpalielina no 75 metriem uz 930 metriem (30 metru minimālais zvejas limits reizināts ar 31 īpašnieku (15 īpašnieki, kam pieder zeme zem ūdens un 16 īpašnieki, kam pieder krasta līnija)). Taču, ņemot vērā likumdošanu, ja uz brīvo limitu pieteiksies komerciālās zvejas veicējs, tad viņam būs priekšroka. Un pastāv iespēja, ka šis komerciālās zvejas veicējs vēlēsies iegūt visu brīvo zvejas tīklu limitu. Turklāt tīklu limitu palielināšanai jābūt zinātniski pamatotai, nevis vadoties pēc īpašnieku skaita.

Latgales Reģionālās televīzijas sižetā izskanēja bažas, ka šī brīža komersants būs izķēris visas lielās zivis un makšķerniekiem paliks tikai mazās. Pašvaldība kopā ar Valsts Zivju fondu Pārtovas ezerā 2014. gadā ielaida 8300 zandartu mazuļu, 2016. gadā ielaida 8300 zandartu mazuļu. Arī šogad ir iesniegts projekta pieteikums Valsts Zivju fondā par zandartu mazuļu ielaišanu, tāpēc runām par zivju neesamību ezerā nav pamata.

Vienojoties ar īpašniekiem un sabiedrību, pašvaldība redz iespēju ierosināt izmaiņas spēkā esošajā likumdošanā, tas ir, aizliegt veikt rūpniecisko zveju Pārtovas ezerā. Tādā gadījumā visiem interesentiem būtu iespējams makšķerēt, iegādājoties Makšķernieka karti. Par iespējamiem grozījumiem likumdošanā jau ir uzsāktas sarunas ar Zemkopības ministrijas Zivsaimniecības departamentu. Jāņem vērā, ka tādā gadījumā pašvaldībai nebūs tik liela motivācija regulāri atjaunot zivju resursus ezerā.

Esam gatavi iesaistīties un meklēt labākos risinājumus. Pašvaldība ir atvērta sadarbībai ar visām ieinteresētajām pusēm, lai veicinātu gan Pārtovas ezera, gan arī citu Rēzeknes novada ūdentilpju attīstību un racionālu izmantošanu.

Klinta Bērziņa,
Rēzeknes novada pašvaldības Vecākā vides aizsardzības speciāliste

Rēzeknes novada pašvaldības saistošie noteikumi

Rēzeknes novada pašvaldības 2021. gada 18. marta saistošie noteikumi Nr. 77 "Grozījumi Rēzeknes novada pašvaldības 2014. gada 17. jūlija saistošajos noteikumos Nr. 33 "Par maznodrošinātas ģimenes (personas) statusa noteikšanu Rēzeknes novadā""

APSTIPRINĀTI
Rēzeknes novada domes 2021. gada 18. marta sēdē
(protokols Nr. 6, 2.§) ar precizējumiem Rēzeknes novada domes
2021. gada 15. aprīļa sēdē (protokols Nr. 8, 4.§)
Izdoti saskaņā ar likuma "Par palīdzību dzīvokļa jautājumu risināšanā"
14. panta sesto daļu

Izdarīt Rēzeknes novada pašvaldības 2014. gada 17. jūlija saistošajos noteikumos Nr. 33 "Par maznodrošinātas ģimenes (personas) statusa noteikšanu Rēzeknes novadā", turpmāk tekstā arī – saistošie noteikumi, šādus grozījumus:

1. izteikt tiesisko pamatojumu šādā redakcijā:

"Izdoti saskaņā ar likuma "Par palīdzību dzīvokļa jautājumu risināšanā" 14. panta sesto daļu, Sociālo pakalpojumu un sociālās palīdzības likuma 33. panta trešo daļu"

2. aizstāt saistošo noteikumu nosaukumā "ģimenes (personas)" ar vārdiem "mājsaimniecības"

3. aizstāt saistošo noteikumu visā tekstā vārdus "ģimene/persona" ar vārdu "mājsaimniecība" attiecīgajā locījumā

4. aizstāt 1. punktā, 2.1. apakšpunktā un 4. punktā vārdu "līmenis" ar vārdu "slieksnis" attiecīgajā locījumā

5. izteikt 3. punktu šādā redakcijā:

"3. Ģimene/persona atzīstama par maznodrošinātu, ja ienākumi pirmajai un vienīgajai personai 327 euro, katrai nākamajai personai – *229 euro*."

6. izteikt 5. punktu šādā redakcijā:

"5. Sociālā dienesta sociālā darba speciālists pašvaldības iestādes – pagastu apvienības – struktūrvienībā – pagasta pārvaldē novērtē palīdzības pieprasītāja ienākumus un materiālo stāvokli atbilstoši ārējiem normatīviem aktiem par mājsaimniecības materiālās situācijas izvērtēšanu un sociālās palīdzības saņemšanu."

7. izteikt 7. punktu šādā redakcijā:

"7. Lai novērtētu ienākumus un materiālo stāvokli, iesniedzējs aizpilda un iesniedz iztikas līdzekļu deklarāciju (turpmāk tekstā – deklarācija), kā arī sniedz informāciju par ienākumiem, ja nepieciešamā informācija nav pašvaldības un valsts datu reģistros."

8. Svītrot 10. punktu.

9. Svītrot 14. punktu.

Domes priekšsēdētājs Monvīds Švarcs

Paskaidrojuma raksts Rēzeknes novada pašvaldības saistošajiem noteikumiem "Grozījumi Rēzeknes novada pašvaldības 2014. gada 17. jūlija saistošajos noteikumos Nr. 33 "Par maznodrošinātas ģimenes (personas) statusa noteikšanu Rēzeknes novadā""

Paskaidrojuma raksta sadaļas	Norādāmā informācija
1. Projekta nepieciešamības pamatojums	Šobrīd maznodrošinātas ģimenes (personas) statusa noteikšanu Rēzeknes novada pašvaldībā nosaka Rēzeknes novada pašvaldības 2014. gada 17. jūlija saistošie noteikumi Nr. 33 "Par maznodrošinātas ģimenes (personas) statusa noteikšanu Rēzeknes novadā", turpmāk – Saistošie noteikumi Nr. 33, kuri spēkā no 2014. gada 6. septembra (publicēti laikrakstā "Rēzeknes Vēstis" Nr. 106 (11190)). Saistošo noteikumu Nr. 33 5. punkts nosaka ienākumu līmeni uz katru ģimenes locekli, piešķirot maznodrošinātas mājsaimniecības statusu. No 2021. gada 1. janvāra ir stājušies spēkā grozījumi Sociālo pakalpojumu un sociālās palīdzības likuma 33. panta trešajā daļā, kas nosaka, ka maznodrošinātas mājsaimniecības ienākumu slieksni katra pašvaldība ir tiesīga noteikt ne augstāku par 436 euro pirmajai vai vienīgajai personai mājsaimniecībā un *305 euro* pārējām personām mājsaimniecībā, bet ne zemāku par šā panta otrajā daļā noteikto trūcīgas mājsaimniecības ienākumu slieksni. Bez tam 2021. gada 1. janvārī ir stājušies spēkā Ministru kabineta 2020. gada 17. decembra noteikumi Nr. 809 "Noteikumi par mājsaimniecības materiālās situācijas izvērtēšanu un sociālās palīdzības saņemšanu", atzīstot par spēku zaudējušiem Ministru kabineta 2010. gada 30. marta noteikumus Nr. 299 "Noteikumi par ģimenes vai atsevišķi dzīvojošas personas atzīšanu par trūcīgu". Ņemot vērā iepriekšminēto normatīvo aktu grozījumus, nepieciešams veikt grozījumus Saistošo noteikumu Nr. 33, izdodot jaunus Saistošos noteikumus.
2. Īss projekta satura izklāsts	Rēzeknes novada pašvaldības saistošo noteikumu projekts „Grozījumi Rēzeknes novada pašvaldības 2014. gada 17. jūlija saistošajos noteikumos Nr.33 "Par maznodrošinātas ģimenes (personas) statusa noteikšanu Rēzeknes novadā" projekts, turpmāk – Saistošo noteikumu projekts, izstrādāts pamatojoties uz likuma "Par pašvaldībām" 43. panta trešo daļu, likuma "Par palīdzību dzīvokļa jautājumu risināšanā" 14. panta sesto daļu. Saistošo noteikumu projekta izdošanas mērķis – izdarīt grozījumus spēkā esošajos Saistošajos noteikumos Nr. 33. Saistošo noteikumu projekts paredz grozīt spēkā esošos Saistošos noteikumus Nr. 33 3. punktu, kas reglamentē ienākumu līmeni uz katru ģimenes locekli, lai ģimeni/personu atzītu par maznodrošināto, tādējādi mainot ienākumu līmeni uz katru ģimenes locekli, ģimenes/personas atzīšanai par maznodrošināto, ievērojot Sociālo pakalpojumu un sociālās palīdzības likuma 33. panta trešajā daļas noteikumus. Saistošo noteikumu projekts paredz grozīt spēkā esošos Saistošos noteikumus Nr. 33 5. punktu, kas nosaka, ka Sociālā dienesta sociālā darba speciālists pašvaldības iestādes – pagastu apvienības – struktūrvienībā – pagasta pārvaldē novērtē palīdzības pieprasītāja ienākumus un materiālo stāvokli atbilstoši ārējiem normatīviem aktiem par mājsaimniecības materiālās situācijas izvērtēšanu un sociālās palīdzības saņemšanu – pašlaik atbilstoši Latvijas Republikas Ministru kabineta 2020. gada 17. decembra noteikumiem Nr. 809 "Noteikumi par mājsaimniecības materiālās situācijas izvērtēšanu un sociālās palīdzības saņemšanu". Saistošo noteikumu projekts paredz svītrot spēkā esošo Saistošo noteikumu Nr. 33 14. punktu, kas paredzēja, ka ģimenei (personai) drīkstēja piederēt naudas līdzekļu uzkrājums vai atlikums kredītiestādē vai pasta norēķinu sistēmā, kas veidojies no ienākumiem vai kontā saņemtajiem maksājumiem (tai skaitā, atgūtais parāds, citas personas sniegtais materiālais atbalsts), jo to regulēja ārējie normatīvie akti.
3. Informācija par plānoto projekta ietekmi uz pašvaldības budžetu	Saistošo noteikumu projekta īstenošana būtiski ietekmē pašvaldības budžetu, bet uz doto brīdi nav iespējams veikt konkrētus aprēķinus. Lai nodrošinātu saistošo noteikumu projekta izpildi, nav nepieciešams veidot jaunas institūcijas vai radīt jaunas darba vietas.
4. Informācija par plānoto projekta ietekmi uz uzņēmējdarbības vidi pašvaldības teritorijā	Ar Saistošo noteikumu projektu nav noteikta mērķgrupa, uz kuru attiecināms saistošo noteikumu projekta tiesiskais regulējums. Uzņēmējdarbības vidi pašvaldības teritorijā Saistošo noteikumu projekts neskars.
5. Informācija par administratīvajām procedūrām	Personas Saistošo noteikumu projekta piemērošanas jautājumos var griezties Rēzeknes novada pašvaldības Sociālajā dienestā. Saistošo noteikumu projekts neskar administratīvās procedūras un nemaina līdzšinējo kārtību.
6. Informācija par konsultācijām ar privātpersonām	Sabiedrības līdzdalība Saistošo noteikumu projekta izstrādāšanā tika nodrošināta, informējot iedzīvotājus ar Rēzeknes novada pašvaldības mājaslapas un Rēzeknes novada pašvaldības pagasta pārvalžu starpniecību, lūdzot izteikt viedokļus un priekšlikumus par grozījumu Saistošo noteikumu projektā. Viedokļi par Saistošo noteikumu projektu nav saņemti. **Domes priekšsēdētājs Monvīds Švarcs**

Rēzeknes novada pašvaldības 2021. gada 18. marta saistošie noteikumi Nr. 76 "Grozījumi Rēzeknes novada pašvaldības 2020.gada 18.jūnija saistošajos noteikumos Nr.65 "Par Rēzeknes novada pašvaldības palīdzību dzīvokļa jautājumu risināšanā""

APSTIPRINĀTI
Rēzeknes novada domes 2021. gada 18. marta sēdē
(protokols Nr. 6, 1.§) ar precizējumu Rēzeknes novada domes
2021. gada 15. aprīļa sēdē (protokols Nr. 8, 3.§)
Izdoti saskaņā ar likuma "Par palīdzību dzīvokļa jautājumu risināšanā" 6. panta otro daļu, 7. panta piekto daļu, 14. panta astoto daļu, 15. pantu, 17. pantu, 21.[1] panta otro daļu, 21.[2] panta otro daļu, 24. panta pirmo daļu, 26.[1] panta pirmo un otro daļu, 27. pantu un likuma "Par sociālajiem dzīvokļiem un sociālajām dzīvojamām mājām" 5. panta ceturto daļu, 6. pantu, 9. panta ceturto daļu, 10. panta otro daļu

Izdarīt Rēzeknes novada pašvaldības 2020.gada 18.jūnija saistošajos noteikumos Nr. 65 "Par Rēzeknes novada pašvaldības palīdzību dzīvokļa jautājumu risināšanā" šādus grozījumus:

1. papildināt ar 11.1.[1] un 11.1[2] apakšpunktiem šādā redakcijā:

"11.1.[1] vēlas īrēto dzīvojamo telpu apmainīt pret citu neizīrētu dzīvojamo telpu ar lielāku platību vai augstāku labiekārtojuma līmeni sakarā ar bērna piedzimšanu vai citiem pamatotiem apstākļiem;"

"11.1[2] pašvaldības īrēto dzīvojamo telpu vēlas savstarpēji apmainīt, ja pašvaldības izīrēto telpu īrnieki par to rakstveidā ir vienojušies un tam piekrīt īres līgumos ierakstītās personas;"

2. papildināt ar 11.6. apakšpunktu šādā redakcijā:

"11.6. Noteikumu 11.1[2] apakšpunktā minētajām personām dzīvojamās telpas maiņa tiek veikta, ievērojot atbilstību sākotnēji īrētās dzīvojamās telpas īres tiesību iegūšanas pamatojumam un saglabājot šo atbilstību, slēdzot jauno īres līgumu. Dzīvojamo telpu maiņa savstarpēji netiek veikta personām, kuras īrē dzīvojamās telpas, pamatojoties uz pašvaldības lēmumu par palīdzību dzīvokļu jautājumu risināšanā, un personām, kuras īres tiesības ir ieguvušas citādi. Dzīvojamo telpu maiņa netiek veikta personām, kuras ir saņēmušas pašvaldības palīdzību dzīvokļu jautājumu risināšanā, īrējot sociālās dzīvojamās telpas un dzīvojamās telpas speciālista nodrošināšanai ar dzīvojamo telpu."

Domes priekšsēdētājs
Monvīds Švarcs

Paskaidrojuma raksts Rēzeknes novada pašvaldības saistošajiem noteikumiem "Grozījumi Rēzeknes novada pašvaldības 2020. gada 18. jūnija saistošajos noteikumos Nr. 65 "Par Rēzeknes novada pašvaldības palīdzību dzīvokļa jautājumu risināšanā""

Paskaidrojuma raksta sadaļas	Norādāmā informācija
1. Projekta nepieciešamības pamatojums	Šobrīd personu kategorijas, kuras ir tiesīgas saņemt Rēzeknes novada pašvaldības (turpmāk arī – pašvaldība) palīdzību dzīvojamās telpas (pašvaldības īpašumā, valdījumā vai nomā esošas dzīvojamās telpas) jautājumu risināšanā (turpmāk – palīdzība), palīdzības veidus, reģistrācijas un palīdzības sniegšanas kārtību nosaka Rēzeknes novada pašvaldības 2020. gada 18. jūnija saistošie noteikumi Nr. 65 "Par Rēzeknes novada pašvaldības palīdzību dzīvokļa jautājumu risināšanā", turpmāk – Saistošie noteikumi Nr. 65, kuri spēkā no 2020. gada 31. jūlija (publicēti Rēzeknes novada pašvaldības bezmaksas izdevumā "Rēzeknes Novada Ziņas" 2020. gada 30. jūlijā Nr. 2 (67)). Pielietojot praksē Saistošos noteikumus Nr. 65, konstatēts ar spēkā esošajiem Saistošajiem noteikumiem nav noregulēti atsevišķi jautājumi par īrēto dzīvojamo telpu apmaiņu pret citu neizīrētu dzīvojamo telpu, gadījumos, kad maiņas rezultātā vēlas izīrēt dzīvojamo telpu ar lielāku platību vai augstāku labiekārtojuma līmeni sakarā ar bērna piedzimšanu vai citiem pamatotiem apstākļiem, vai gadījumos pašvaldības īrēto dzīvojamo telpu īrnieki vēlas savstarpēji apmainīt īrētās dzīvojamās telpas. Ņemot vērā minēto, nepieciešams veikt grozījumus Saistošajos noteikumos Nr. 65, izdodot jaunus saistošos noteikumus.
2. Īss projekta satura izklāsts	Rēzeknes novada pašvaldības saistošie noteikumi "Grozījumi Rēzeknes novada pašvaldības 2020. gada 18. jūnja saistošajos noteikumos Nr. 65 "Par Rēzeknes novada pašvaldības palīdzību dzīvokļa jautājumu risināšanā"", izdoti saskaņā ar likuma "Par palīdzību dzīvokļa jautājumu risināšanā" 6. panta otro daļu, 7. panta piekto daļu, 14. panta astoto daļu, 15. pantu, 17. pantu, 21.^{1} panta otro daļu, 21.^{2} panta otro daļu, 24. panta pirmo daļu, 26.^{1} panta pirmo un otro daļu, 27. pantu un likuma "Par sociālajiem dzīvokļiem un sociālajām dzīvojamām mājām" 5. panta ceturto daļu, 6. pantu, 9. panta ceturto daļu, 10.panta otro daļu. Saistošo noteikumu projekta izdošanas mērķis – izdarīt grozījumus spēkā esošajos Saistošajos noteikumos Nr. 65. Saistošo noteikumu projekts paredz papildināt spēkā esošos Saistošos noteikumus Nr. 65 ar diviem 11.$^{1.}$ prim apakšpunktiem, kas nosaka, ka pašvaldības 3. reģistrā – pašvaldībai piederošās dzīvojamās telpas apmaiņa pret citu īrējamu pašvaldībai piederošu dzīvojamo telpu tiek reģistrētas personas, kuras vēlas īrēto dzīvojamo telpu apmainīt pret citu neizīrētu dzīvojamo telpu ar lielāku platību vai augstāku labiekārtojuma līmeni sakarā ar bērna piedzimšanu vai citiem pamatotiem apstākļiem un kuras pašvaldības īrēto dzīvojamo telpu vēlas savstarpēji apmainīt, ja pašvaldības izīrēto telpu īrnieki par to rakstveidā ir vienojušies un tam piekrīt īres līgumos ierakstītās personas. Tāpat Saistošo noteikumu projekts paredz papildināt spēkā esošos Saistošos noteikumus Nr. 65 ar 11.6. punkts, kas paredz gadījumus, kad dzīvojamo telpu maiņa netiek veikta.
3. Informācija par plānoto projekta ietekmi uz pašvaldības budžetu	Saistošo noteikumu īstenošana neietekmē pašvaldības budžetu. Lai nodrošinātu saistošo noteikumu izpildi nav nepieciešams veidot jaunas institūcijas vai radīt jaunas darba vietas.
4. Informācija par plānoto projekta ietekmi uz uzņēmējdarbības vidi pašvaldības teritorijā	Ar Saistošo noteikumu projektu nav noteikta mērķgrupa, uz kuru attiecināms saistošo noteikumu projekta tiesiskais regulējums. Uzņēmējdarbības vidi pašvaldības teritorijā saistošie noteikumi neskars.
5. Informācija par administratīvajām procedūrām	Personas Saistošo noteikumu piemērošanas jautājumos var griezties Rēzeknes novada pašvaldības Sociālajā dienestā. Saistošo noteikumu projekts nemaina administratīvās procedūras.
6. Informācija par konsultācijām ar privātpersonām	Sabiedrības līdzdalība Saistošo noteikumu projekta izstrādāšanā tika nodrošināta, informējot iedzīvotājus ar Rēzeknes novada pašvaldības mājaslapas starpniecību, lūdzot izteikt viedokļus un priekšlikumus par Saistošo noteikumu projektu. Viedokļi par Saistošo noteikumu projektu nav saņemti. **Domes priekšsēdētājs Monvīds Švarcs**

Rēzeknes novada pašvaldības 2021. gada 4. marta saistošie noteikumi Nr. 75 "Par pabalstu 1991. gada barikāžu dalībnieka statusu ieguvušajām personām"

APSTIPRINĀTI
Rēzeknes novada domes 2021. gada 4. marta sēdē (protokols Nr. 5, 1.§) ar precizējumiem Rēzeknes novada domes 2021. gada 1.aprīļa sēdē (protokols Nr. 7, 1.§)
Izdoti saskaņā ar likuma "Par pašvaldībām" 43. panta trešo daļu, likuma "Par 1991. gada barikāžu dalībnieka statusu" 4. pantu

I. Vispārīgie jautājumi

1. Saistošie noteikumi (turpmāk – Noteikumi) nosaka Rēzeknes novada pašvaldības materiālās palīdzības – vienreizējā pabalsta 1991. gada barikāžu dalībniekiem (turpmāk – Pabalsts) apmēru, pieprasīšanas, piešķiršanas un saņemšanas kārtību, pieņemto lēmumu apstrīdēšanas un pārsūdzēšanas kārtību.

2. Pabalsts ir Rēzeknes novada pašvaldības brīvprātīgā iniciatīva ar mērķi sniegt materiālu atbalstu 1991. gada barikāžu dalībniekiem pamatvajadzību nodrošināšanai.

3. Pabalstu piešķir personām, kuras savu pamata dzīvesvietu ir deklarējušas Rēzeknes novada administratīvajā teritorijā vismaz 1 (vienu) mēnesi pirms Pabalsta pieprasīšanas dienas.

4. Pabalsta apmērs ir *EUR 50,00* (piecdesmit euro).

II. Pabalsta piešķiršanas un izmaksāšanas kārtība

5. Pabalstu, pieņemot lēmumu, piešķir un izmaksā Rēzeknes novada pašvaldības Sociālais dienests (turpmāk tekstā – Dienests), 1 (vienu) reizi gadā – līdz 10. februārim, neizvērtējot personas materiālo stāvokli.

6. Pabalsta saņemšanai personai līdz kalendārā gada 10. janvārim jāvēršas Dienestā un jāiesniedz iesniegums, norādot barikāžu dalībnieka statusa apliecības datumu un numuru.

7. Ja attaisnojošu iemeslu dēļ Pabalsts noteiktajā termiņā nav pieprasīts, to var pieprasīt līdz kalendārā gada 30. aprīlim un izmaksāt Noteikumu noteiktajā kārtībā līdz 31.maijam.

8. Dienests lēmumu par pabalsta piešķiršanu vai par atteikumu piešķirt pabalstu personai pieņem, pamatojoties uz iesniegumu, tam pievienotajiem dokumentiem un pārbaudot pašvaldības un valsts datu reģistros pieejamās ziņas par personu, kas pieprasījusi pabalstu.

9. Dienesta lēmums tiek nosūtīts uz personas deklarētās dzīvesvietas adresi.

10. Pabalsta izmaksa tiek veikta ar pārskaitījumu uz personas iesniegumā norādīto kredītiestādes kontu.

III. Dienesta lēmuma apstrīdēšanas un pārsūdzēšanas kārtība

11. Dienesta lēmumu var apstrīdēt Rēzeknes novada pašvaldības administratīvo aktu apstrīdēšanas komisijā.

12. Rēzeknes novada pašvaldības administratīvo aktu apstrīdēšanas komisijas lēmumu var pārsūdzēt Administratīvā procesa likuma noteiktajā kārtībā.

Domes priekšsēdētājs Monvīds Švarcs

Paskaidrojuma raksts Rēzeknes novada pašvaldības saistošajiem noteikumiem "Par pabalstu 1991.gada barikāžu dalībnieka statusu ieguvušajām personām"

Paskaidrojuma raksta sadaļas	Norādāmā informācija
1. Projekta nepieciešamības pamatojums	Likuma "Par pašvaldībām" 43. panta trešajā daļā noteikts, ka dome var pieņemt saistošos noteikumus, lai nodrošinātu pašvaldības brīvprātīgo iniciatīvu izpildi. Dome ar šo brīvprātīgo iniciatīvu nolēmusi sniegt 1991. gada barikāžu dalībnieka statusu ieguvušajām personām sociālās garantijas atbilstoši likuma "Par 1991. gada barikāžu dalībnieka statusu" 4. pantā noteiktajam. Mērķis – sniegt materiālu atbalstu 1991. gada barikāžu dalībniekiem pamatvajadzību nodrošināšanai. Pašlaik Rēzeknes novada pašvaldībā nav spēkā esoša ārējā normatīvā akta, kas paredz 1991. gada barikāžu dalībnieka statusu ieguvušajām personām sociālās garantijas. Ņemot vērā minēto, nepieciešams izdot Saistošos noteikumus.
2. Īss projekta satura izklāsts	Ar saistošo noteikumu projektu paredzēts, ka pabalsts tiek izmaksāts 1991.gada barikāžu dalībnieka statusu ieguvušajām personām, neizvērtējot personas materiālo stāvokli, iesniedzot iesniegumu pašvaldības Sociālajā dienestā. Lēmumu par pabalsta piešķiršanu 1991.gada barikāžu dalībnieka statusu ieguvušajām personām pieņem Sociālais dienests. Saistošie noteikumi nosaka pabalsta apmēru, pieprasīšanas, piešķiršanas un saņemšanas kārtību, pieņemto lēmumu apstrīdēšanas un pārsūdzēšanas kārtību.
3. Informācija par plānoto projekta ietekmi uz pašvaldības budžetu	Saistošo noteikumu projekta īstenošana ietekmē pašvaldības budžetu, taču ne būtiski. Pabalsta 1991. gada barikāžu dalībnieka statusu ieguvušajām personām kopējā summa gadā varētu būt no *4500* līdz *5000 euro*. Lai nodrošinātu saistošo noteikumu projekta izpildi, nav nepieciešams veidot jaunas institūcijas vai radīt jaunas darba vietas.
4. Informācija par plānoto projekta ietekmi uz uzņēmējdarbības vidi pašvaldības teritorijā	Saistošo noteikumu projekts attiecināms uz visām 1991. gada barikāžu dalībnieka statusu ieguvušajām personām. Uzņēmējdarbības vidi pašvaldības teritorijā saistošie noteikumi neskars.
5. Informācija par administratīvajām procedūrām	Personas saistošo noteikumu piemērošanas jautājumos var griezties Rēzeknes novada pašvaldības Sociālajā dienestā.
6. Informācija par konsultācijām ar privātpersonām	Izdodot saistošo noteikumu projektu, ir ņemti vērā 1991. gada barikāžu dalībnieku atbalsta organizāciju aicinājumi atbalsta sniegšanai 1991. gada barikāžu dalībniekiem. Sabiedrības līdzdalība Saistošo noteikumu projekta izstrādāšanā tika nodrošināta, informējot iedzīvotājus ar Rēzeknes novada pašvaldības mājaslapas starpniecību, lūdzot izteikt priekšlikumus par Saistošo noteikumu projektu. Viedokļi par Saistošo noteikumu projektu: nav saņemti. **Domes priekšsēdētājs Monvīds Švarcs**

STRŪŽĀNIEŠI ATKLĀJ SAVUS TALANTUS

Covid pandēmijas laiks māca mūs meklēt jaunas iespējas kultūras aktivitāšu organizēšanai, pakārtojot tās attālinātajam variantam. Mācāmies saprast, kas piesaistītu cilvēku uzmanību, radītu interesi, saliedētu kopā attālinātās kultūras baudītājus.

Radās doma apzināt cilvēkus, kam ikdienā ir dažādi vaļasprieki, bet par kuriem zinām ļoti maz. Tā devām zaļo gaismu virtuālajai izstādei "Neturi sveci zem pūra!" Aicinājām padalīties ar savu vaļasprieku, iesūtot bildes un aprakstus. Atsaucība pārspēja gaidīto!

Par katru izstādes dalībnieku tika pastāstīts atsevišķi vietnē Facebook. Pasākums radīja apbrīnojami lielu interesi, dalībnieki saņēma ļoti daudz pozitīvu atsauksmju, komentāru, "like" un "sirsniņu".

Šodien saku lielu paldies izstādes dalībniekiem – **Irēnai Osipovai** (suvenīri, mīkstās rotaļlietas, piekariņi, magnētiņi, adījumi, tamborējumi), **Valentīnai Spitānei** (svētku noformējums, apsveikuma kartiņas, ielūgumi, dāvanu saiņošana), **Ainai Marmiļovai** (pinumi no vecām avīzēm, džutas diegiem, tamborējumi, bulciņu un pīrāgu cepšana), **Allai Spitānei** (dekoratīvo priekšmetu un suvenīru izgatavošana, izmantojot linu diegus, papīra puķes, telpu un dārza dekori), **Daigai Puisānei** (apsveikuma pušķi no atlasa lentām), **Natālijai Sazonovai** (pērļu koki, pasaku namiņi), **Kristīnei Plešanovai** (neaprakstāma skaistuma vienreizēji garšīgas tortes, kūkas, kēksiņi, cepumi), **Oksanai Elksnei** (pērļu gleznas), **Ivitai Silagailei** (dāvanu saiņošana, saldie konfekšu vai mandarīnu pušķi, adīšana, tamborēšana, kūkas), **Fainai Orlovai** (adījumi – cepures un šalles), **Klintai Jeršovai** (tortes, gleznas no dekoratīvajām pērlītēm un atlasa lentām), **Inesei Melnei** (viesību galdu klāšana un noformēšana, telpu noformējums, apsveikuma kartiņas, ielūgumi, galda kartes), **Irēnai Klimonei** (adījumi – džemperi, vestes, cimdi, zeķes).

Sirsnīgs paldies par atsaucību un uzdrīkstēšanos Rēzeknes novada veco ļaužu pansionāta Pilcenes filiāles čaklajiem iemītniekiem – **Aivaram Kisem** (izcilas gleznas), **Jurijam Vjalkinam** (baznīcu un citu ēku maketi, glezniņas no iepakojumu materiāla), **Annai Kalnejai** un **Rūtai Bulai** (ļoti bagāts cimdu un zeķu pūrs), **Tatjanai Krustei** (siltas un krāsainas adītas šalles), **Inai Bļūdnikai** (adītas glezniņas, cepures, tamborējumi).

Redzot, cik daudz bilžu ar saviem vaļaspriekiem cilvēki iesūta, nācu pie atziņas, ka izstādei virtuālajā formātā ir viena liela priekšrocība – var parādīt pilnīgi visus darbiņus, ko vēlas. Uz izstādi klātienē varētu atnest, piemēram, vienu torti vai noformēt vienu viesību galdu, bet attālinātajā variantā varam skatīties kā katalogu!

Leokādija Razgale,
Strūžānu kultūras nama vadītāja

RĒZEKNES NOVADA ZIŅAS
Rēzeknes novada pašvaldības bezmaksas informatīvais izdevums

Adrese: Rēzeknes novada pašvaldība, Atbrīvošanas aleja 95A, Rēzekne, LV - 4601 Reģ. nr. 90009112679
T. 64622238, e-pasts: info@rezeknesnovads.lv

Atbildīgās par izdevumu: Madara Bērtiņa, Anna Rancāne, tel. 64607198
Datormaketētāja Tatjana Kārkliniece, tel. 64607205

Iespiests SIA "Latgales druka"