



SIA „METRUM”

Reģ. Nr. 40003388748

Ģertrūdes iela 47-3, Rīga, LV-1011

Tālr. 80008100

E-pasts: metrum@metrum.lv

www.metrum.lv

Rēzeknes novada pašvaldība

Reģ. Nr. 90009112679

Atbrīvošanas aleja 95A, Rēzekne, LV-4601

Tālr. 64622238

E-pasts: info@rezeknesnovads.lv

www.rezeknesnovads.lv

RĒZEKNES NOVADA VIĻĀNU APVIENĪBAS TERITORIJAS PLĀNOJUMS

PĀRSKATS PAR TERITORIJAS PLĀNOJUMA IZSTRĀDI

SATURS

I	LĒMUMI PAR TERITORIJAS PLĀNOJUMU	4
1.1.	LĒMUMS PAR TERITORIJAS PLĀNOJUMA IZSTRĀDES UZSĀKŠANU	4
1.2.	LĒMUMS PAR TERITORIJAS PLĀNOJUMA REDAKCIJAS NODOŠANU PUBLISKAJAI APSPRIEŠANAI UN INSTITŪCIJU ATZINUMU SAŅEMŠANAI	9
1.3.	LĒMUMS PAR LĒMUMA PAR TERITORIJAS PLĀNOJUMA IZSTRĀDES UZSĀKŠANU GROZĪŠANU UN LĒMUMA PAR REDAKCIJAS NODOŠANU PUBLISKAJAI APSPRIEŠANAI UN INSTITŪCIJU ATZIBUMU SAŅEMŠANAI ATCELŠANU	11
1.4.	LĒMUMS PAR TERITORIJAS PLĀNOJUMA 2.0 REDAKCIJAS NODOŠANU PUBLISKAJAI APSPRIEŠANAI UN INSTITŪCIJU ATZINUMU SAŅEMŠANAI	14
1.5.	LĒMUMS PAR TERITORIJAS PLĀNOJUMA 2.0 REDAKCIJAS PILNVEIDOŠANU	15
1.6.	LĒMUMS PAR TERITORIJAS PLĀNOJUMA 3.0 REDAKCIJAS NODOŠANU PUBLISKAJAI APSPRIEŠANAI UN INSTITŪCIJU ATZINUMU SAŅEMŠANAI	16
II	PUBLIKĀCIJAS PAR TERITORIJAS PLĀNOJUMA IZSTRĀDI	17
2.1.	PUBLIKĀCIJAS VIĻĀNU NOVADA PAŠVALDĪBAS IZDEVUMĀ PAR TERITORIJAS PLĀNOJUMA IZSTRĀDES UZSĀKŠANU	17
2.2.	PUBLIKĀCIJAS TĪMEKĻA VIETNĒ WWW.VILANI.LV PAR TERITORIJAS PLĀNOJUMA IZSTRĀDES UZSĀKŠANU	19
2.3.	PUBLIKĀCIJAS INFORMATĪVAJOS IZDEVUMOS PAR TERITORIJAS PLĀNOJUMA 2.0 REDAKCIJAS PUBLISKO APSPRIEŠANU	21
2.4.	PUBLIKĀCIJA TĪMEKĻA VIETNĒ WWW.REZEKNESNOVADS.LV PAR TERITORIJAS PLĀNOJUMA 2.0 REDAKCIJAS PUBLISKO APSPRIEŠANU	23
2.5.	PUBLIKĀCIJAS INFORMATĪVAJOS IZDEVUMOS PAR TERITORIJAS PLĀNOJUMA 3.0 REDAKCIJAS PUBLISKO APSPRIEŠANU	25
2.6.	PUBLIKĀCIJA TĪMEKĻA VIETNĒ WWW.REZEKNESNOVADS.LV PAR TERITORIJAS PLĀNOJUMA 3.0 REDAKCIJAS PUBLISKO APSPRIEŠANU	27
III	INSTITŪCIJU SNIEGTĀ INFORMĀCIJA/NOSACĪJUMI	29
IV	ZIŅOJUMS PAR INSTITŪCIJU NOSACĪJUMIEM	67
V	PUBLISKO APSPRIEŠANU MATERIĀLI	86
5.1.	TERITORIJAS PLĀNOJUMA 2.0 REDAKCIJAS PUBLISKĀS APSPRIEŠANAS SANĀKSMES PROTOKOLS	86
5.2.	ZIŅOJUMS PAR TERITORIJAS PLĀNOJUMA 2.0 REDAKCIJAS PUBLISKĀS APSPRIEŠANAS REZULTĀTIEM	89
5.3.	TERITORIJAS PLĀNOJUMA 3.0 REDAKCIJAS PUBLISKĀS APSPRIEŠANAS SANĀKSMES PROTOKOLS	90
5.4.	ZIŅOJUMS PAR TERITORIJAS PLĀNOJUMA 3.0 REDAKCIJAS PUBLISKĀS APSPRIEŠANAS REZULTĀTIEM	92
VI	INSTITŪCIJU ATZINUMI	93
6.1.	TERITORIJAS PLĀNOJUMA 2.0 REDAKCIJA	93
6.2.	TERITORIJAS PLĀNOJUMA 3.0 REDAKCIJA	123
VII	ZIŅOJUMS PAR INSTITŪCIJU ATZINUMIEM	146
7.1.	TERITORIJAS PLĀNOJUMA 2.0 REDAKCIJA	146
7.2.	TERITORIJAS PLĀNOJUMA 3.0 REDAKCIJA	165
VIII	ZIŅOJUMS PAR FIZISKO UN JURIDISKO PERSONU PRIEKŠLIKUMIEM	173
8.1.	TERITORIJAS PLĀNOJUMA 2.0 REDAKCIJAS IZSTRĀDE	173

8.2. TERITORIJAS PLĀNOJUMA 2.0 REDAKCIJAS PUBLISKĀ APSPRIEŠANA	175
8.3. TERITORIJAS PLĀNOJUMA 3.0 REDAKCIJAS PUBLISKĀ APSPRIEŠANA	175
IX CITA INFORMĀCIJA	176

I LĒMUMI PAR TERITORIJAS PLĀNOJUMU

1.1. LĒMUMS PAR TERITORIJAS PLĀNOJUMA IZSTRĀDES UZSĀKŠANU

IZRAKSTS



VIĻĀNU NOVADA PAŠVALDĪBA

Reģ. Nr. 90009114114, Kultūras laukums 1A, Viļāni, Viļānu novads LV –
4650, tālr. 64628030, tālr. 64628033, fakss 646 28035, e-pasts: novads@vilani.lv

Viļānu novadā

LĒMUMS

2018.gada 25.oktobrī

Nr.13

26§

Par Viļānu novada Teritorijas plānojuma 2019.-2031.gadam izstrādes uzsākšanu.

Ar Viļānu novada izveidi 2009.gada 2.septembrī Viļānu novada pašvaldība pieņēma Saistošos noteikumus Nr.3 „Par Viļānu novada teritorijas plānojumu”, ar kuriem kā Viļānu novada teritorijas plānojums tika apstiprināti Viļānu pilsētas un 3 pagastu padomju izstrādātie teritorijas plānojumi. Ņemot vērā, ka būtiski mainījusies plānošanas sistēma un būvniecības jomu reglamentējošie normatīvie akti, ir nepieciešama jauna vienota Viļānu novada teritorijas plānojuma izstrāde, kas atbilstu šobrīd spēkā esošo normatīvo aktu prasībām.

Pamatojoties uz likuma „Par pašvaldībām” 14.panta otras daļas 1.punktu, Teritorijas attīstības plānošanas likuma 12.panta pirmo daļu, Zemes pārvaldības likumu, Ministru kabineta 2014.gada 14.oktobra noteikumiem Nr.628 “Noteikumi par teritorijas attīstības plānošanas dokumentiem”, Ministru kabineta 2014.gada 8.jūlija noteikumiem Nr.392 “Teritorijas attīstības plānošanas informācijas sistēmas noteikumi”, Ministru kabineta 2013.gada 30.aprīļa noteikumiem Nr.240 “Vispārīgie teritorijas plānošanas, izmantošanas un apbūves noteikumi” un ņemot vērā finanšu komitejas ieteikumu,

Viļānu novada pašvaldības dome nolemj:

1. Uzsākt Viļānu novada teritorijas plānojuma 2019.-2031.gadam izstrādi.
2. Apstiprināt Viļānu novada teritorijas plānojuma izstrādes darba uzdevumu saskaņā ar pielikumu Nr.1.
3. Nozīmēt atbildīgo par Viļānu novada teritorijas plānojuma izstrādi Viļānu novada pašvaldības attīstības, plānošanas un informācijas nodaļas vadītāju Ivetu Piziču.
4. Uzdot Viļānu novada pašvaldības izpilddirektoram ar rīkojumu izveidot darba grupu Viļānu novada teritorijas plānojuma izstrādei.
5. Paziņojumu par Viļānu novada teritorijas plānojuma izstrādes uzsākšanu publicēt Viļānu novada pašvaldības tīmekļa vietnē www.vilanunovads.lv.
6. Lēmumu par Viļānu novada Teritorijas plānojuma 2019.-2031.gadam izstrādes uzsākšanu piecu dienu laikā no spēkā stāšanās ievietot Teritorijas attīstības plānošanas informācijas sistēmā.

Viļānu novada pašvaldības priekšsēdētāja (personīgais paraksts) J.Ivanova

IZRAKSTS PAREIZS
Viļānu novada pašvaldības
kancelejas pārzine
Viļānu novadā
25.10.2018.



A.Strode

Pielikums Nr.1
Viļānu novada pašvaldības
domes 2018.gada 25.oktobra
sēdes lēmumam Nr.13, 26š

DARBA UZDEVUMS

Viļānu novada teritorijas plānojuma izstrādei

1. Plānojuma izstrādes pamatojums.

1.1. Viļānu novada teritorijas plānojums izstrādājams ar ilgtermiņa perspektīvu.

Tā izstrādes nepieciešamību nosaka:

1.1.1. Teritorijas attīstības plānošanas likums,

1.1.2. Likums „Par pašvaldībām”,

1.1.3. MK 14.10.2014 noteikumi Nr. 628 “Noteikumi par pašvaldības teritorijas attīstības plānošanas dokumentiem” (turpmāk tekstā – MK noteikumi Nr. 628),

1.1.4. Viļānu novada ilgtspējīgas attīstības stratēģija 2014.-2030.gadam.

1.1.5. Viļānu novada attīstības programma 2015.-2022.gadam

1.2. Teritorijas plānojuma mērķis ir veidot pamatu ilgtspējīgai, efektīvai un racionālai novada teritorijas un tās resursu izmantošanai, izvērtēt novada teritorijas attīstībai esošo potenciālu un noteikt tā izmantošanai nepieciešamās prasības un ierobežojumus, radīt labvēlīgus apstākļus uzņēmējdarbības attīstībai un investīciju piesaistei, radīt priekšnoteikumus vides kvalitātes nodrošināšanai, rūpniecisko un vides risku novēršanai, veicināt pakalpojumu pieejamību un optimālu transporta sistēmas funkcionēšanu, saglabāt dabas un kultūras mantojumu, ainavas un bioloģisko daudzveidību, kā arī paaugstināt kultūrainavas un apdzīvoto vietu kvalitāti.

2. Plānojuma izstrādes uzdevumi:

2.1. Izstrādāt teritorijas plānojumu atbilstoši Ministru kabineta 2014.gada 14.oktobra noteikumiem Nr. 628 “Noteikumi par pašvaldību teritorijas attīstības plānošanas dokumentiem”, paredzot plānojuma 1. (pirmās) redakcijas apstiprināšanu Viļānu novada domē 2019.gada jūlijā.

2.2. Sagatavot Teritorijas izmantošanas un apbūves noteikumus (TIAN), ievērojot normatīvajos dokumentos noteikto un TAPIS sistēmas struktūras, strukturējot TIAN tā, lai visi noteikumi par katru izmantošanas un apbūves veidu būtu atrodami vienā sadaļā.

2.3. Izvērtēt spēkā esošā Viļānu novada teritorijas plānojuma atbilstību Ministru kabineta 2013.gada 30.aprīļa noteikumiem Nr.240 „Vispārīgie teritorijas plānošanas, izmantošanas un apbūves noteikumi” un citiem spēkā esošajiem normatīvajiem aktiem,

2.4. Izvērtēt apdzīvojuma struktūras attīstību (izvērtējot esošo un potenciālo pieprasījumu pēc jauniem mājokļiem un pamatojot ar iedzīvotāju skaita prognozi) un precizēt pilsētas un ciemu robežas, ja nepieciešams.

2.5. Izvērtēt pašvaldībai piederošo teritoriju plānoto izmantošanu un to atbilstību pašvaldību funkciju veikšanai un ilgtermiņa attīstības mērķu sasniegšanai. Norādīt teritorijas, kas nepieciešamas pašvaldības funkciju realizēšanai.

2.6. Definēt vidi degradējošos objektus un prasības to uzturēšanai un sakārtošanai.

2.7. Analizēt esošo zemes lietojuma struktūru un apbūves teritorijas, ņemot vērā ierobežojumus, ko teritoriju attīstībai nosaka nelabvēlīgi inženierģeoloģiskie apstākļi, teritoriju applūšanas risks, aizsargājami dabas objekti, lauksaimnieciskās un mežsaimnieciskās teritorijas, aizsargjoslas, kā arī teritoriju sasniedzamība un apgādes iespējas ar inženierkomunikācijām.

2.8. Teritorijas plānojumā paredzēt:

2.8.1. dzīvojamās apbūves teritoriju izvietojumu;

2.8.2. lauksaimniecības un meža zemju izvietojumu;

2.8.3. ražošanas, pārstrādes uzņēmumu un noliktavu apbūves teritoriju izvietojumu;

2.8.4. darījumu iestāžu un sabiedrisko objektu apbūves teritoriju izvietojumu;

2.8.5. inženierbūvju un objektu izvietojumam paredzētās teritorijas;

2.8.6. ceļu teritorijas, ciemu ielas, kā arī definēt nosacījumus ielu sarkano līniju un ceļu aizsargjoslu noteikšanai un tās grafiski atainot;

2.8.7. kapsētu teritoriju noteikšanu.

2.9. Noteikt un grafiski attēlot visa veida aizsargjoslas, kuru platums ir virs 10 m, saskaņā ar Aizsargjoslu likumu.

2.10. Grafiski attēlot applūstošās teritorijas.

2.11. Izstrādāt nosacījumus derīgo izrakteņu ieguvei, nosakot tiesisko regulējumu iespējamo konfliktsituāciju novēršanai, t.sk. attālumus līdz dzīvojamai apbūvei.

2.12. Izstrādāt nosacījumus lauksaimniecībā izmantojamo teritoriju apmežošanai, nosakot tiesisko regulējumu iespējamo konfliktsituāciju novēršanai, t.sk. ietekmi uz augstvērtīgajām (nacionālas nozīmes) lauksaimniecības zemēm.

2.13. Izstrādāt nosacījumus teritoriju atmežošanai, nosakot tiesisko regulējumu iespējamo konfliktsituāciju novēršanai.

- 2.14. Izvērtēt, kuros gadījumos teritorijām izstrādājami lokālplānojumi, detālplānojumi, tematiskie plānojumi un zemes ierīcības projekti.
- 2.15. Izstrādāt nosacījumus ūdens noteku un mākslīgo ūdenskrātuvju ierīkošanai.
- 2.16. Atainot teritorijas plānojumā, apbūves noteikumos un grafiskajā daļā nacionālās un vietējas nozīmes interešu teritorijas (t.sk. infrastruktūra, IADT, u.c) un nosacījumus to izmantošanai.
- 2.17. Izvērtēt Viļānu novada teritorijā spēkā esošos lokālplānojumus un to realizāciju.
3. Prasības plānojuma izstrādāšanai.
 - 3.1. Viļānu novada teritorijas plānojuma grafisko daļu sagatavot ģeotelpisko vektordatu datņu formātā atbilstošā koordinātu sistēmā. Grafiskā daļa izstrādājama uz kartogrāfiskā materiāla pamatnes mērogā 1:10000, ņemot vērā Ministru kabineta noteikumus Nr.392 "Teritorijas attīstības plānošanas informācijas sistēmas noteikumi"
 - 3.2. Izstrādājot Teritorijas izmantošanas un apbūves noteikumus, noteikt teritorijas izmantošanas veidu klasifikāciju atbilstoši spēkā esošajiem normatīviem aktiem.
 - 3.3. Viļānu novada teritorijas plānojums (galīgā redakcija) jāizstrādā normatīvos aktos noteiktā kārtībā, jānoformē atbilstoši dokumentu izstrādes un noformēšanas kārtībai 4 (četros) eksemplāros:
 - 3.3.1. teritorijas plānojuma saistošās daļas rediģējamā formātā, teksta datus *xls un *docx formātā, ierakstītus CD vai DVD 2 (divos) eksemplāros;
 - 3.3.2. teritorijas plānojuma saistošās daļas nerediģējamā: *pdf formātā publicēšanai internetā ierakstītus CD vai DVD 2 (divos) eksemplāros;
 - 3.3.3. plānojuma izstrādei izmantoto ģeotelpisko un citu datu, palīgmateriālu apkopojums elektroniskā oriģinālā un *shp, *dgn, *xls un *docx formātos ierakstītus CD vai DVD – 1 (vienā) eksemplārā.
 - 3.4. Sagatavotā teritorijas plānojuma redakcijas projekti izskatīšanai jāiesniedz pašvaldībai gan rediģējamā elektroniskā, gan papīra formātā 1 (vienā) eksemplārā.
 - 3.5. Ar izstrādes vadītāju saskaņotas publikācijas publicēt atbilstoši normatīvo aktu prasībām Viļānu novada informatīvajā izdevumā (izplata Viļānu novada pašvaldība) un Viļānu novada mājas lapā www.vilani.lv.
 - 3.6. Ja teritorijas plānojuma izstrādes laikā mainās teritorijas plānošanas procesu reglamentējošie normatīvie akti, teritorijas plānojums ir jāiesniedz atbilstoši spēkā esošajiem normatīvajiem aktiem.
4. Izejas materiāli plānojuma izstrādei:
 - 4.1. Viļānu novada teritorijai izstrādātie teritorijas plānošanas dokumenti:
 - 4.1.1. Viļānu novada teritorijas plānojums;
 - 4.1.2. Viļānu novada ilgtspējīgas attīstības stratēģija 2014.-2030. gadam;
 - 4.1.3. Viļānu novada attīstības programma 2015.-2022. gadam.
 - 4.2. Spēkā esošie lokālplānojumi.
 - 4.3. Grafiskie pamatdati:
 - 4.3.1. Viļānu novada teritorijas topogrāfiskā karte Latvijas ģeodēziskajā koordinātu sistēmā ar mēroga noteiktību 1:10 000 un Viļānu novada ortofotokarte atbilstošā mērogā.
 - 4.3.2. Valsts zemes dienesta nekustamā īpašuma valsts kadastra reģistra informācija;
 - 4.3.3. Topogrāfiskie materiāli.
 - 4.4. Cita informācija:
 - 4.4.1. Latgales plānošanas reģiona spēkā esošie vai izstrādes stadijā esošie plānošanas dokumenti;
 - 4.4.2. Kaimiņu pašvaldību spēkā esošie vai izstrādes stadijā esošie teritorijas plānojumi;
 - 4.4.3. Privātpersonu un juridisko personu iesniegumi un priekšlikumi teritorijas plānojumam;
 - 4.4.4. Inženierkomunikāciju un nozaru attīstības plāni.
 - 4.4.5. Institūciju sniegtie nosacījumi plānojuma izstrādei.
5. Institūciju saraksts, kam pieprasāmi nosacījumi teritorijas plānojuma izstrādāšanai:
 - 5.1. Valsts vides dienesta Rēzeknes reģionālā vides pārvalde;
 - 5.2. Dabas aizsardzības pārvalde;
 - 5.3. VAS „Latvijas Valsts ceļi”;
 - 5.4. VAS „Latvijas Dzelzceļš”;
 - 5.4. Valsts meža dienests;
 - 5.5. VA „Latvijas Ģeotelpiskās informācijas aģentūra”.
 - 5.6. Valsts kultūras pieminekļu aizsardzības inspekcija;
 - 5.7. VAS „Latvijas Valsts meži”;
 - 5.8. VAS “Latvenergo”;
 - 5.9. SIA „Lattelecom”;
 - 5.10. VSIA „Latvijas Vides, ģeoloģijas un meteoroloģijas centrs”;
 - 5.11. Latgales plānošanas reģions;
 - 5.12. Rēzeknes novada pašvaldība;
 - 5.13. Riebiņu novada pašvaldība;

5.14. Varakļānu novada pašvaldība.

6. Teritorijas plānojuma sastāvdaļas:

6.1. Paskaidrojuma raksts:

6.1.1. spēkā esošā teritorijas plānojuma, detālplānojumu un lokālplānojumu īstenošanas izvērtējums;

6.1.2. teritorijas pašreizējās izmantošanas apraksts un teritorijas attīstības priekšnoteikumi;

6.1.3. teritorijas attīstības mērķi un virzieni;

6.1.4. teritorijas plānojuma risinājumu apraksts un pamatojums;

6.1.5. teritorijas plānojuma atbilstība novada ilgtspējīgas attīstības stratēģijai.

6.2. Grafiskā daļa, kurā noteikts funkcionālais zonējums, teritorijas ar īpašiem noteikumiem, pašvaldības kompetencē esošās apgrūtinātās teritorijas un ciemu robežas, un attēlotas Viļānu novada un administratīvo vienību robežas, publiskās infrastruktūras objekti, nacionālas nozīmes derīgo izrakteņu atradņu teritorijas, teritorijas un objekti, kuriem noteikts nacionālo interešu objekta statuss, apgrūtinātās teritorijas un objekti, kuriem nosaka aizsargjoslas saskaņā ar normatīvajiem aktiem par apgrūtinātajām teritorijām;

6.3. Teritorijas izmantošanas un apbūves noteikumi, kuros jāiekļauj:

6.3.1. konkrētas prasības teritorijas izmantošanai un apbūves parametriem katrā funkcionālajā zonā;

6.3.2. nosacījumi detālplānojumu un to lokālplānojumu izstrādei, ar kuriem tiek grozīts pašvaldības teritorijas plānojums;

6.3.3. citas prasības atbilstoši MK 30.04.2013 noteikumiem Nr. 240 „Vispārīgie teritorijas plānošanas, izmantošanas un apbūves noteikumi”.

7. Pārskats par teritorijas plānojuma izstrādi, kurā jāiekļauj ar teritorijas plānojuma izstrādes procedūru saistītos pašvaldības lēmumus, institūciju nosacījumus, atzinumus un citu informāciju, kas saistīta ar plānojuma izstrādi, ziņojumus par publisko apspriešanu rezultātiem, paziņojumi.

8. Publiskās apspriešanas pasākumi, prasības sabiedrības līdzdalības organizēšanai

8.1. Teritorijas plānojuma izstrādes procesu organizēt atbilstoši MK 2014.gada 14.oktobra noteikumiem Nr. 628 “Noteikumi par pašvaldību teritorijas attīstības plānošanas dokumentiem”.

8.2. Teritorijas plānojuma izstrādes procesā sadarboties ar Viļānu novada pašvaldības speciālistiem, pašvaldības iestādēm, kapitālsabiedrību, struktūrvienībām, valsts iestādēm, uzņēmējiem un iedzīvotājiem.

8.3. Nodrošināt sabiedrības informēšanu un līdzdalības iespējas:

8.3.1. Sagatavot nepieciešamos paziņojumus par teritorijas plānojuma izstrādes aktivitātēm un teritorijas plānojuma projekta materiālus publicēšanai Viļānu novada interneta vietnē www.vilani.lv;

8.3.2. Nodrošināt viedokļu izteikšanas iespējas, kā arī atbildes komentāru saņemšanas iespējas uz interesējošiem jautājumiem;

8.4. Organizēt un vadīt teritorijas plānojuma publisko apspriešanu, tai skaitā publiskās apspriešanas sanāksmes un apkopot to rezultātus. Plānojuma izstrādes gaitā, sagatavot ar normatīviem aktiem pamatotas vai argumentētas atbildes uz privātpersonu iesniegumiem.

1.2. LĒMUMS PAR TERITORIJAS PLĀNOJUMA REDAKCIJAS NODOŠANU PUBLISKAJAI APSPRIEŠANAI UN INSTITŪCIJU ATZINUMU SAŅEMŠANAI

IZRAKSTS



VIĻĀNU NOVADA PAŠVALDĪBA

Reģ. Nr. 90009114114, Kultūras laukums 1A, Viļāni, Viļānu novads LV –
4650, tālr. 64628030, tālr. 64628033, fakss 646 28035, e-pasts: novads@vilani.lv

Viļānos

LĒMUMS

2020.gada 29.decembrī

Nr.17

1§

Par Viļānu novada teritorijas plānojuma redakcijas nodošanu publiskai apspriešanai un atzinuma saņemšanai.

1.1.Likuma "Par pašvaldībām" 14. pantā noteikts, ka, lai izpildītu savas funkcijas, pašvaldībām likumā noteiktajā kārtībā ir pienākums izstrādāt pašvaldības teritorijas attīstības programmu un teritorijas plānojumu, nodrošināt teritorijas attīstības programmas realizāciju un teritorijas plānojuma administratīvo pārraudzību.

Teritorijas attīstības plānošanas likuma 4.pantā noteiktas prasības sabiedrības līdzdalībai teritorijas attīstības plānošanā, nosakot, ka teritorijas attīstību plāno, iesaistot sabiedrību. Pašvaldībai ir pienākums nodrošināt informācijas un lēmumu pieņemšanas atklātumu, kā arī noskaidrot sabiedrības viedokli un organizēt sabiedrības līdzdalību teritorijas attīstības plānošanā, sniedzot pēc iespējas plašu un saprotamu informāciju.

2014.gada 14.oktobra Ministru kabineta noteikumu Nr.628 "Noteikumi par pašvaldību teritorijas attīstības plānošanas dokumentiem" 80.punktā noteikts, ka izstrādes vadītājs sagatavo ziņojumu par teritorijas plānojuma vai lokālplānojuma izstrādi, kuru kopā ar attiecīgā plānošanas dokumenta izstrādātāja sagatavoto redakciju iesniedz izskatīšanai pašvaldības domē. 82.punktā noteikts, ka pašvaldības dome pieņem lēmumu par teritorijas plānojuma redakcijas nodošanu publiskajai apspriešanai un institūciju atzinumu saņemšanai. Publiskās apspriešanas termiņu nosaka ne īsāku par četrām nedēļām.

Ministru kabineta 2009.gada 25.augusta noteikumu Nr.970 "Sabiedrības līdzdalības kārtība attīstības plānošanas procesā" 6. un 7.punktā noteikta sabiedrības līdzdalības īstenošana dažādos attīstības plānošanas procesa posmos, tostarp, līdzdarboties publiskajā apspriešanā.

2018.gada 25.oktobrī Viļānu novada dome pieņēma lēmumu Nr.13 (protokola Nr.13, 6§) "Par Viļānu novada Teritorijas plānojuma 2019.-2031.gadam izstrādes uzsākšanu". 2020.gada 21.maijā Vides pārraudzības valsts birojs pieņēma lēmumu Nr. 4-02/34 "Par stratēģiskā ietekmes uz vidi novērtējuma procedūras nepiemērošanu".

Pamatojoties uz likuma "Par pašvaldībām" 14.pantu, Teritorijas attīstības plānošanas likuma 4.pantu, 2014.gada 14.oktobra Ministru kabineta noteikumu Nr.628 "Noteikumi par pašvaldību teritorijas attīstības plānošanas dokumentiem" 80. un 82.punktu, 2009.gada 25.augusta Ministru kabineta noteikumu Nr.970 "Sabiedrības

līdzdalības kārtība attīstības plānošanas procesā” 6. un 7.punktu un ņemot vērā finanšu komitejas ieteikumu,


Viļānu novada pašvaldības dome nolemj:

1. Nodot Viļānu novada teritorijas plānojuma redakciju publiskajai apspriešanai un institūciju atzinumu saņemšanai.
2. Noteikt publiskās apspriešanas termiņu četras nedēļas.
3. Noteikt, ka publiskās apspriešanas laikā ar izstrādātā teritorijas plānojuma redakciju klātienē var iepazīties Viļānu novada pašvaldības klientu apkalpošanas centrā Kultūras laukumā 1A, Viļānos, LV-4650, pašvaldības darba laikā. Elektroniskajā vidē – valsts vienotajā ģeotelpiskās informācijas portāla www.geolatvija.lv sadaļā “Teritorijas plānošana”, kā arī Viļānu novada pašvaldības interneta vietnē www.vilanunovads.lv. Priekšlikumus var iesniegt Viļānu novada pašvaldībā - Kultūras laukumā 1A, Viļānos, LV-4650, vai elektroniski uz e-pasta adresi novads@vilani.lv, vai arī reģistrējoties Teritorijas attīstības plānošanas informācijas sistēmā (TAPIS).
4. Ievietot informāciju Viļānu novada pašvaldības interneta vietnē www.vilanunovads.lv, pašvaldības informatīvajā izdevumā “Viļānu novada Vēstnesis” par teritorijas plānojuma redakcijas publisko apspriešanu.
5. Ievietot Teritorijas attīstības plānošanas informācijas sistēmā (TAPIS) lēmumu par teritorijas plānojuma redakcijas.
6. Noteikt sabiedrības līdzdalības pasākumus – publiskās apspriešanas sanāksmi Viļānos.

Viļānu novada pašvaldības domes priekšsēdētāja (personīgais paraksts) J.Ivanova

IZRAKSTS PAREIZS

Viļānu novada pašvaldības
kancelejas pārzine
Viļānu novadā
29.12.2020.



A.Strode

1.3. LĒMUMS PAR LĒMUMA PAR TERITORIJAS PLĀNOJUMA IZSTRĀDES UZSĀKŠANU GROZĪŠANU UN LĒMUMA PAR REDAKCIJAS NODOŠANU PUBLISKAJAI APSPRIEŠANAI UN INSTITŪCIJU ATZINUMU SAŅEMŠANAI ATCELŠANU



RĒZEKNES NOVADA DOME

REG.NR.90009112679

Atbrīvošanas aleja 95A, Rēzekne, LV – 4601,

Tel. 646 22238; 646 22231, 646 25935,

e-pasts: info@rezeknesnovads.lv

Informācija internetā: <http://www.rezeknesnovads.lv>

LĒMUMS

Rēzeknē

2021.gada 23.septembrī

Nr. 284 (prot. Nr.13, 3.§)

Par Viļānu novada pašvaldības domes 2018.gada 25.oktobra lēmuma “Par Viļānu novada Teritorijas plānojuma 2019.-2031.gadam izstrādes uzsākšanu” (protok. Nr.13, 26.§) grozīšanu un 2020.gada 29.decembra lēmuma “Par Viļānu novada teritorijas plānojuma redakcijas nodošanu publiskai apspriešanai un atzinuma saņemšanai” (protok. Nr.17, 1.§) atcelšanu

1. Viļānu novada Teritorijas plānojuma (turpmāk tekstā - Viļānu TP) izstrāde tika uzsākta, pamatojoties uz Viļānu novada pašvaldības domes 2018.gada 25.oktobra lēmumu “Par Viļānu novada Teritorijas plānojuma 2019.-2031.gadam izstrādes uzsākšanu” (protok. Nr.13, 26.§). Lēmuma ietvaros ir apstiprināts teritorijas plānojuma izstrādes darba uzdevums, norādīta atbildīgā persona par plānojuma izstrādi, uzdots Viļānu novada pašvaldības izpildītājam ar rīkojumu izveidot darba grupu, kā arī noteikti pieņemti lēmuma publicitātes pasākumi.
2. 2019.gada 6.augustā Viļānu novada pašvaldība ir noslēgusi pakalpojuma līgumu Nr. 118-2019 ar SIA “METRUM” par Viļānu TP izstrādi;
3. Viļānu novada pašvaldības dome, izvērtējot SIA “METRUM” izstrādāto un iesniegto Viļānu TP redakciju, 2020.gada 29.decembrī pieņēma lēmumu “Par Viļānu novada Teritorijas plānojuma redakcijas nodošanu publiskai apspriešanai un atzinuma saņemšanai” (protok. Nr.17, 1.§).
4. Apstiprinātā Viļānu TP redakcija publicēta Teritorijas attīstības plānošanas informācijas sistēmā, bet publiskās apspriešanas pasākumi netika īstenoti COVID-19 epidēmijas noteikto ierobežojumu dēļ.
5. Pamatojoties uz Administratīvo teritoriju un apdzīvoto vietu likuma Pārejas noteikumu 6.punktu, kā arī Rēzeknes novada un Viļānu novada apvienojamo pašvaldību finanšu komisijas 2021.gada 30.jūnija sēdes Nr. 7 lēmumu 2.§ “Par aktivitātēm, kas veicamas, lai nodrošinātu Rēzeknes novada pašvaldības darba nepārtrauktību”, jaunizveidotā Rēzeknes novada pašvaldība ir attiecīgajā novadā iekļauto pašvaldību institūciju, finanšu, mantas, tiesību un saistību pārņēmēja.
6. Rēzeknes novada pašvaldības Attīstības plānošanas nodaļa, iepazīstoties ar Viļānu novada pašvaldības pieņemtajiem lēmumiem, ir konstatējusi sekojošo:
 - 6.1. Attiecībā uz plānošanas dokumenta nosaukumu:
 - 6.1.1. atbilstoši Attīstības plānošanas sistēmas likuma 8.pantam un Teritorijas attīstības plānošanas likuma 1.panta pirmās daļas 8.punktam, vietējās pašvaldības teritorijas plānojums ir ilgtermiņa (līdz 25 gadiem) teritorijas attīstības plānošanas dokuments. Savukārt, atbilstoši 1.punktā minētajam lēmumam, Viļānu TP nosaukumā definēts plānošanas dokumenta termiņš - 12 gadi un kā dokumenta pielietojuma un īstenošanas sākumposms norādīts 2019.gads. Viļānu TP izstrāde ir ieilgusi un sākotnēji plānotā teritorijas plānojuma apstiprināšana 2019.gadā nav notikusi;

Šis dokuments ir parakstīts ar drošu elektronisko parakstu un satur laika zīmogu

- 6.1.2. administratīvo teritoriju un apdzīvoto vietu likuma pielikuma "Administratīvās teritorijas, to administratīvie centri un teritoriālā iedalījuma vienības" 31.punkts nosaka Rēzeknes novada administratīvajā teritorijā ietilpstošās teritoriālā iedalījuma vienības. Papildus Administratīvo teritoriju un apdzīvoto vietu likuma 5. panta trešajā daļā tiek noteikts, ka "Novada dome var pašvaldības nolikumā noteikt novada teritoriālo dalījumu, kas sastāv no vairākiem pagastiem vai no pagastiem un pilsētas, apzīmējot šādu teritoriālo iedalījumu ar attiecīgu vietvārdu un vārdu "apvienība". Rēzeknes novada pašvaldības nolikuma (apstiprināts Rēzeknes novada pagaidu administrācijas 2021.gada 1.jūlija sēdē (protokols Nr.1, 1.§)) 1.3.punkts nosaka Rēzeknes novada pašvaldības teritoriālo iedalījumu, paredzot, ka Viļānu apvienību veido: Dekšāres pagasts, Sokolku pagasts, Viļānu pagasts, Viļānu pilsēta;
- 6.1.3. ņemot vērā 6.1.1. un 6.1.2.punktā minēto, nepieciešams mainīt attīstības plānošanas dokumenta nosaukumu no "Viļānu novada Teritorijas plānojums 2019.-2031. gadam" uz "Rēzeknes novada Viļānu apvienības teritorijas plānojums".
- 6.2. Lēmumā jānosaka plānošanas dokumenta izstrādes vadītājs un jāizveido plānošanas dokumenta izstrādes darba grupu, kuras sastāvu ar rīkojumu apstiprina pašvaldības izpilddirektors.
7. Rēzeknes novada pašvaldības Attīstības plānošanas nodaļa, iepazīstoties ar Viļānu TP 1.0 redakcijas materiāliem, ir konstatējusi sekojošo:
 - 7.1. Nav izpildīts Viļānu TP darbu uzdevuma 2.8.6.punkts (nav precīzi definēti nosacījumi ielu sarkano līniju noteikšanai un tās nav grafiski attēlotas);
 - 7.2. Nav izpildīts Viļānu TP darbu uzdevuma 10.punkts (nav grafiski attēlotas applūstošās teritorijas);
 - 7.3. Teritorijas izmantošanas un apbūves noteikumos (turpmāk tekstā – TIAN) nav iekļautas spēkā esošo normatīvo aktu prasības, t.sk. Ministru kabineta noteikumu Nr.240 "Vispārīgie teritorijas plānošanas, izmantošanas un apbūves noteikumi" 2020.gada 13.oktobra grozījumos iekļautās normas;
 - 7.4. TIAN iekļautas normas, kas dublē vai ir pretrunā ar augstāka spēka normatīvā akta tiesību normās ietverto regulējumu;
 - 7.5. Viļānu TP 1.0 redakcijā nav iekļautas Zemes pārvaldības likumā paredzētās normas attiecībā uz piekļuves nodrošināšanu iekšzemes publiskajiem ūdeņiem un īpaši aizsargājamām dabas teritorijām;
 - 7.6. TIAN iekļautas normas, kas definē pārmērīgi stingrus apbūves un teritorijas izmantošanas nosacījumus, kas, ņemot vērā Viļānu apvienībā dominējošo lauku teritoriju īpatsvaru, papildus rada birokrātiskus šķēršļus un ierobežo zemes īpašumu apsaimniekošanu, sadalīšanu un būvniecības procesu kopumā;
 - 7.7. Vairāku institūciju nosacījumi ir ņemti vērā tikai daļēji vai vispār nav ņemti vērā, nenorādot precīzi definētus argumentus kādēļ kāda konkrēta prasība nav ņemta vērā un nav iekļauta teritorijas plānojuma risinājumos;
 - 7.8. Nepieciešams caurskatīt un precizēt Viļānu TP grafiskajā daļā noteikto funkcionālo zonējumu, īpaši izvērtējot tās teritorijas, kur vienā zemes vienībā noteikti 3 un vairāk funkcionālie zonējumi, kā arī jāveic tehniska rakstura precizējumi gan aizsargjoslu attēlojumā, gan pašvaldības apgrūtināto teritoriju definēšanā (kā, piem., pašvaldības autoceļu, ūdensapgādes urbumu numuri u.c.) u.c.
 - 7.9. TIAN normas (it sevišķi uz lauku teritorijām ārpus pilsētas) un noteikto funkcionālā zonējumu iedalījumu pēc iespējas jāpielīdzina spēkā esošā Rēzeknes novada teritorijas plānojuma TIAN normām, lai nodrošinātu vienlīdzīgu un pārskatāmu visa jaunizveidotā Rēzeknes novada teritorijas izmantošanas un būvniecības procesu uzraudzību.
 - 7.10. Ņemot vērā 7.1.-7.9.punktā minēto, Viļānu TP 1.0 redakciju ir nepieciešams precizēt un papildināt. Publiskās apspriešanas organizēšana prasa apjomīgus laika un organizatoriskā

Šis dokuments ir parakstīts ar drošu elektronisko parakstu un satur laika zīmogu

darba resursus, līdz ar to Viļānu TP 1.0 redakcijas materiālu nodošana publiskai apspriešanai un iesniegšana institūcijām atzinumu sniegšanai nav lietderīga un pamatota.

8. Ņemot vērā 6. un 7. punktā minēto, ir veicami grozījumi Viļānu novada pašvaldības domes 2018. gada 25. oktobra lēmumā "Par Viļānu novada Teritorijas plānojuma 2019.-2031. gadam izstrādes uzsākšanu" (protok. Nr.13, 26.§) un tā 1.pielikumā, kā arī ir atceļams Viļānu novada pašvaldības domes 2020. gada 29. decembra lēmums "Par Viļānu novada Teritorijas plānojuma redakcijas nodošanu publiskai apspriešanai un atzinuma saņemšanai" (protok. Nr.17, 1.§).

Pamatojoties uz likuma "Par pašvaldībām" 14.panta otrās daļas 1.punktu, Teritorijas attīstības plānošanas likuma 12.panta pirmo daļu un 23. panta pirmo daļu, Administratīvo teritoriju un apdzīvoto vietu likuma pielikuma Pārejas noteikumu 6.punktu un pielikuma "Administratīvās teritorijas, to administratīvie centri un teritoriālā iedalījuma vienības" 31.punktu, Ministru kabineta 2014.gada 14.oktobra noteikumu Nr. 628 "Noteikumi par pašvaldību teritorijas attīstības plānošanas dokumentiem" 75.punktu un saskaņā ar Rēzeknes novada pašvaldības nolikuma (apstiprināts Rēzeknes novada pagaidu administrācijas 2021. gada 1.jūlija sēdē (protok. Nr.1, 1.§)) 1.3.punktu, **Rēzeknes novada pašvaldības pagaidu administrācija nolēm j:**

1. Grozīt Viļānu novada pašvaldības domes 2018.gada 25.oktobra lēmumu "Par Viļānu novada Teritorijas plānojuma 2019.-2031.gadam izstrādes uzsākšanu" (protok. Nr.13, 26.§):
 - 1.1. Grozot lēmumā un tā pielikumā esošajā darba uzdevumā definētā plānošanas dokumenta nosaukumu no "Viļānu novada Teritorijas plānojums 2019.-2031.gadam" uz "Rēzeknes novada Viļānu apvienības teritorijas plānojums";
 - 1.2. Atcelt 2.punktu.
2. Apstiprināt Rēzeknes novada pašvaldības Attīstības plānošanas nodaļas vadītāju par Rēzeknes novada Viļānu apvienības teritorijas plānojuma izstrādes vadītāju.
3. Uzdot Rēzeknes novada pašvaldības izpilddirektoram ar rīkojumu izveidot darba grupu Rēzeknes novada Viļānu apvienības teritorijas plānojuma izstrādei.
4. Atcelt Viļānu novada pašvaldības domes 2020. gada 29. decembra lēmumu "Par Viļānu novada Teritorijas plānojuma redakcijas nodošanu publiskai apspriešanai un atzinuma saņemšanai" (protok. Nr.17, 1.§).
5. Uzdot Rēzeknes novada pašvaldības Attīstības plānošanas nodaļas sabiedrisko attiecību speciālistei 5 (piecu) darbdienu laikā lēmumu ievietot pašvaldības mājaslapā www.rezeknesnovads.lv.
6. Uzdot Attīstības plānošanas nodaļas teritorijas plānotājam 5 (piecu) darbdienu laikā lēmumu ievietot valsts Teritorijas attīstības plānošanas informācijas sistēmā.
7. Uzdot Rēzeknes novada pašvaldības Attīstības plānošanas nodaļas vadītājam par pieņemto lēmumu informēt plānošanas dokumenta izstrādātāju.
8. Pēc plānošanas dokumenta redakcijas pilnveidošanas, tas iesniedzams Rēzeknes novada pašvaldībā atkārtotai izskatīšanai.

Šo lēmumu var pārsūdzēt Administratīvajā rajona tiesā viena mēneša laikā no tā spēkā stāšanās dienas, pieteikumu iesniedzot Administratīvā procesa likumā noteiktajā kārtībā.

Pagaidu administrācijas vadītājs

Monvīds Švarcs

Šis dokuments ir parakstīts ar drošu elektronisko parakstu un satur laika zīmogu

1.4. LĒMUMS PAR TERITORIJAS PLĀNOJUMA 2.0 REDAKCIJAS NODOŠANU PUBLISKAJAI APSPRIEŠANAI UN INSTITŪCIJU ATZINUMU SAŅEMŠANAI



RĒZEKNES NOVADA DOME

REG.NR.90009112679

Atbrīvošanas aleja 95A, Rēzekne, LV – 4601,

Tel. 646 22238; 646 22231, 646 25935,

e-pasts: info@rezeknesnovads.lv

Informācija internetā: <http://www.rezeknesnovads.lv>

LĒMUMS

Rēzeknē

2022.gada 17.martā

Nr. 265 (prot. Nr.9, 8.§)

Par Rēzeknes novada Viļānu apvienības teritorijas plānojuma 2.0 redakcijas nodošanu publiskai apspriešanai un institūciju atzinumu saņemšanai

Pamatojoties uz likuma “Par pašvaldībām” 14.panta otrās daļas 1.punktu, Teritorijas attīstības plānošanas likuma 4.pantu, Ministru kabineta 2014.gada 14.oktobra noteikumu Nr.628 “Noteikumi par pašvaldību teritorijas attīstības plānošanas dokumentiem” 82.punktu, Ministru kabineta 2009.gada 25.augusta noteikumu Nr.970 “Sabiedrības līdzdalības kārtība attīstības plānošanas procesā” 6.punktu, Viļānu novada attīstības programmas 2015.–2022.gadam Rīcības un investīciju plānā noteikto, ņemot vērā Tautsaimniecības attīstības jautājumu pastāvīgās komitejas 2022.gada 17.marta priekšlikumu, Rēzeknes novada dome **nolemj**:

1. Nodot Rēzeknes novada Viļānu apvienības teritorijas plānojuma 2.0 redakciju publiskai apspriešanai un institūciju atzinumu saņemšanai.
2. Noteikt Viļānu apvienības teritorijas plānojuma 2.0 redakcijas publiskās apspriešanas termiņu no 2022.gada 31.marta līdz 2022.gada 29.aprīlim.
3. Noteikt par sabiedrības līdzdalības nodrošināšanu atbildīgo amatpersonu – Rēzeknes novada pašvaldības Attīstības plānošanas nodaļas teritorijas plānotāju – kartogrāfi Tatjanu Kārklīneci.
4. Uzdot Attīstības plānošanas nodaļai ne mazāk kā 5 (piecas) darba dienas pirms publiskās apspriešanas uzsākšanas publicēt paziņojumu par Viļānu apvienības teritorijas plānojuma 2.0 redakcijas nodošanu publiskai apspriešanai pašvaldības mājaslapā www.rezeknesnovads.lv, laikrakstā “Rēzeknes Vēstis” un Valsts Teritorijas attīstības plānošanas informācijas sistēmā (TAPIS).
5. Noteikt, ka ar Viļānu apvienības teritorijas plānojuma 2.0 redakciju var iepazīties:
 - 5.1.Valsts vienotajā ģeotelpiskās informācijas portālā www.geolatvija.lv;
 - 5.2.Rēzeknes novada pašvaldības mājaslapā www.rezeknesnovads.lv;
 - 5.3.Rēzeknes novada pašvaldības administrācijas ēkā Rēzeknē (Atbrīvošanas aleja 95A) un Viļānu apvienības pārvaldē (Viļāni, Kultūras laukums 1A).
- 6.Uzdot Attīstības plānošanas nodaļai 5 (piecu) darba dienu laikā ievietot lēmumu pašvaldības mājaslapā www.rezeknesnovads.lv un Valsts Teritorijas attīstības plānošanas informācijas sistēmā.

Šo lēmumu var pārsūdzēt Administratīvajā rajona tiesā viena mēneša laikā no tā spēkā stāšanās dienas, pieteikumu iesniedzot Administratīvā procesa likumā noteiktajā kārtībā.

Domes priekšsēdētājs

Monvīds Švarcs

Šis dokuments ir parakstīts ar drošu elektronisko parakstu un satur laika zīmogu

1.5. LĒMUMS PAR TERITORIJAS PLĀNOJUMA 2.0 REDAKCIJAS PILNVEIDOŠANU



RĒZEKNES NOVADA DOME

REG.NR.90009112679

Atbrīvošanas aleja 95A, Rēzekne, LV – 4601,

Tel. 646 22238; 646 22231, 646 25935,

e-pasts: info@rezeknesnovads.lv

Informācija internetā: <http://www.rezeknesnovads.lv>

LĒMUMS

Rēzeknē

2022.gada 19.maijā

Nr. 544 (prot. Nr.14, 14.§)

Par Rēzeknes novada Viļānu apvienības teritorijas plānojuma 2.0 redakcijas pilnveidošanu atbilstoši publiskās apspriešanas rezultātiem un institūciju atzinumiem

Pamatojoties uz likuma „Par pašvaldībām” 14.panta otrās daļas 1.punktu, Teritorijas attīstības plānošanas likuma 12.panta pirmo daļu un 23.panta pirmo un otro daļu, Ministru kabineta 2014.gada 14.oktobra noteikumu Nr.628 „Noteikumi par pašvaldību teritorijas attīstības plānošanas dokumentiem” 88.2.punktu, 2009.gada 25.augusta Ministru kabineta noteikumu Nr.970 “Sabiedrības līdzdalības kārtība attīstības plānošanas procesā” 6.punktu, ņemot vērā Tautsaimniecības attīstības jautājumu pastāvīgās komitejas 2022.gada 12.maija priekšlikumu, Rēzeknes novada dome **nolemj**:

1. Pilnveidot Rēzeknes novada Viļānu apvienības teritorijas plānojuma 2.0 redakciju jeb uzsākt Rēzeknes novada Viļānu apvienības teritorijas plānojuma 3.0 redakcijas izstrādi, atbilstoši institūciju atzinumiem un publiskās apspriešanas rezultātiem.
2. Uzdot Attīstības plānošanas nodaļai 5 (piecu) darba dienu laikā ievietot lēmumu pašvaldības mājas lapā www.rezeknesnovads.lv un Valsts Teritorijas attīstības plānošanas informācijas sistēmā.

Domes priekšsēdētājs

Monvīds Švarcs

Šis dokuments ir parakstīts ar drošu elektronisko parakstu un satur laika zīmogu

1.6. LĒMUMS PAR TERITORIJAS PLĀNOJUMA 3.0 REDAKCIJAS NODOŠANU PUBLISKAJAI APSPRIEŠANAI UN INSTITŪCIJU ATZINUMU SAŅEMŠANAI



RĒZEKNES NOVADA DOME

REG.NR.90009112679

Atbrīvošanas aleja 95A, Rēzekne, LV – 4601,

Tel. 646 22238; 646 22231, 646 25935,

e-pasts: info@rezeknesnovads.lv

Informācija internetā: <http://www.rezeknesnovads.lv>

LĒMUMS

Rēzeknē

2022.gada 2.jūnijā

Nr. 604 (prot. Nr.16, 7.§)

Par Rēzeknes novada Viļānu apvienības teritorijas plānojuma 3.0 redakcijas nodošanu publiskai apspriešanai un atzinumu saņemšanai

Pamatojoties uz likuma “Par pašvaldībām” 14.panta otrās daļas 1.punktu, Teritorijas attīstības plānošanas likuma 4.pantu, Ministru kabineta 2014.gada 14.oktobra noteikumu Nr.628 “Noteikumi par pašvaldību teritorijas attīstības plānošanas dokumentiem” 82.punktu, Ministru kabineta 2009.gada 25.augusta noteikumu Nr.970 “Sabiedrības līdzdalības kārtība attīstības plānošanas procesā” 6.punktu, Viļānu novada attīstības programmas 2015.-2022.gadam Rīcības un investīciju plānā noteikto, ņemot vērā Tautsaimniecības attīstības jautājumu pastāvīgās komitejas 2022.gada 2.jūnija priekšlikumu, Rēzeknes novada dome nolemj:

1.Nodot Rēzeknes novada Viļānu apvienības teritorijas plānojuma 3.0 redakciju publiskai apspriešanai un institūciju atzinumu saņemšanai.

2.Noteikt Viļānu apvienības teritorijas plānojuma 3.0 redakcijas publiskās apspriešanas termiņu no 2022.gada 14.jūnija līdz 2022.gada 5.jūlijam.

3.Noteikt par sabiedrības līdzdalības nodrošināšanu atbildīgo personu – Rēzeknes novada pašvaldības Attīstības plānošanas nodaļas teritorijas plānotāju - kartogrāfi Tatjanu Kārklīnici.

4.Uzdot Attīstības plānošanas nodaļai ne mazāk kā 5 (piecas) darba dienas pirms publiskās apspriešanas uzsākšanas publicēt paziņojumu par Viļānu apvienības teritorijas plānojuma 3.0 redakcijas nodošanu publiskai apspriešanai pašvaldības mājaslapā www.rezeknesnovads.lv, laikrakstā “Rēzeknes Vēstis” un Valsts Teritorijas attīstības plānošanas informācijas sistēmā (TAPIS).

5.Noteikt, ka ar Viļānu apvienības teritorijas plānojuma 3.0 redakciju var iepazīties:

5.1. Valsts vienotajā ģeotelpiskās informācijas portālā www.geolativija.lv;

5.2. Rēzeknes novada pašvaldības mājaslapā www.rezeknesnovads.lv;

5.3. Rēzeknes novada pašvaldības administrācijas ēkā Rēzeknē (Atbrīvošanas aleja 95A) un Viļānu apvienības pārvaldē (Viļāni, Kultūras laukums 1A).

6.Uzdot Attīstības plānošanas nodaļai 5 (piecu) darba dienu laikā ievietot lēmumu pašvaldības mājaslapā www.rezeknesnovads.lv un Valsts Teritorijas attīstības plānošanas informācijas sistēmā.

Domes priekšsēdētāja vietniece

Ērika Teirumnieka

Šis dokuments ir parakstīts ar drošu elektronisko parakstu un satur laika zīmogu

II PUBLIKĀCIJAS PAR TERITORIJAS PLĀNOJUMA IZSTRĀDI

2.1. PUBLIKĀCIJAS VIĻĀNU NOVADA PAŠVALDĪBAS (LĪDZ 01.07.2021.) IZDEVUMĀ PAR TERITORIJAS PLĀNOJUMA IZSTRĀDES UZSĀKŠANU

PAZIŅOJUMS PAR TERITORIJAS PLĀNOJUMA IZSTRĀDES UZSĀKŠANU

Saskaņā ar Viļānu novada domes 2018. gada 25. oktobra sēdes lēmumu Nr.13 (protokols Nr.13, 26.§) "Par Viļānu novada Teritorijas plānojuma 2019.-2031. gadam izstrādes uzsākšanu" ir uzsākta jauna Viļānu novada teritorijas plānojuma 2019.-2031. gadam izstrāde un apstiprināts Darba uzdevums.

Par teritorijas plānojuma izstrādes vadītāju apstiprināta Viļānu novada pašvaldības Attīstības, plānošanas un informācijas nodaļas vadītāja Iveta Piziča.

Rakstiskus priekšlikumus un ieteikumus teritorijas plānojuma izstrādei var sūtīt pa pastu (adrese: Viļānu novada pašvaldība, Kultūras laukums 1A, Viļāni, Viļānu novads, LV-4650) vai iesniegt personīgi Viļānu novada pašvaldības Valsts un pašvaldības vienotajā klientu apkalpošanas centrā, Kultūras laukumā 1A, Viļānos, Viļānu novadā vai Sokolku un Dekšāres pagastu pārvaldēs pašvaldības darba laikā.

Iesniedzot priekšlikumus, norādīt kontaktinformāciju (vārdu, uzvārdu, adresi, tālruna numuru un/vai e-pasta adresi), kā arī nekustamā īpašuma nosaukumu un kadastra numuru funkcionālā zonējuma maiņas gadījumā.

Paziņojums par Viļānu novada Jaunatnes politikas stratēģijas 2019–2025.gadam izstrādes uzsākšanu

Saskaņā ar Viļānu novada pašvaldības domes 2018.gada 25. oktobra lēmumu, Viļānu novada pašvaldība ir uzsākusi Viļānu novada Jaunatnes politikas stratēģijas 2019. – 2025.gadam izstrādi.

Attīstības plānošanas dokumenta plānotais darbības termiņš ir 2019.-2025.gads.

Jaunatnes politikas attīstības stratēģijas izstrādes mērķis un uzdevumi ir:

1. Izvērtēt esošo situāciju Viļānu novadā darbā ar jaunatni.

2. Identificēt jomas darbā ar jaunatni īstenošanā, kurās nepieciešams veikt uzlabojumus;

3. Pilnveidot mērķtiecīga darba ar jaunatni īstenošanu, izstrādājot pašvaldības stratēģiju darbam ar jaunatni.

Stratēģijas izstrādes gaitā visa nepieciešamā informācija tiks publicēta pašvaldības mājas lapā www.vilani.lv/ un pašvaldības informatīvajā izdevumā "Viļānu vēstnesis".

Novada Jaunatnes politikas attīstības stratēģijas pilnvērtīga izstrāde nav iedomājama bez plašas novada iedzīvotāju, sevišķi jauniešu, iesaistīšanās plānošanas procesā, **tādēļ ikviens novada iedzīvotājs un interešu grupa ir laipni aicināts sniegt savus priekšlikumus par ne-**

pieciešamajiem uzlabojumiem pašvaldības darbā ar jaunatni un dažādu ar jaunatni saistītu problēmu risināšanas nepieciešamību.

Stratēģijas publiskā apspriešana notiks pēc stratēģijas sagatavošanas. Precīza informācija par publiskās apspriešanas norises datumu tiks publicēta novada mājaslapā.

Interesentus, kas vēlas piedalīties Stratēģijas 1.redakcijas izstrādē lūdzam pieteikt savu kandidatūru līdz 16.11.2018.

Visus priekšlikumus, ierosinājumus, kandidatūras pieteikumu stratēģijas izstrādes darba grupā, norādot arī savu vārdu, uzvārdu un kontaktinformāciju, lūdzam sūtīt uz e-pastu: iveta.pizica@vilani.lv vai zvanot 29336050, vai iesniegt rakstveidā pa pastu (adrese: Viļānu novada pašvaldība, Kultūras laukums 1A, Viļāni, Viļānu novads, LV-4650) vai iesniegt personīgi Viļānu novada pašvaldības Valsts un pašvaldības vienotajā klientu apkalpošanas centrā, Kultūras laukumā 1A, Viļānos, Viļānu novadā vai Sokolku un Dekšāres pagastu pārvaldēs pašvaldības darba laikā.

Paziņojums par teritorijas plānojuma izstrādes uzsākšanu

Ar Viļānu novada pašvaldības domes 2018.gada 25. oktobra lēmumu Nr.13, 26§, ir uzsākta Viļānu novada teritorijas plānojuma izstrāde 2019.-2031.gadam. Pamatojoties uz veikto publiskā iepirkuma procedūru, Viļānu novada pašvaldība ir noslēgusi līgumu ar SIA "METRUM" par Viļānu novada teritorijas plānojuma 2019.-2031.gadam izstrādi.

Pašvaldība ir izvērtējusi nepieciešamību uzsākt jauna teritorijas plānojuma izstrādi, ņemot vērā, ka kopš šobrīd spēkā esošā teritorijas plānojuma apstiprināšanas, ir būtiski mainījusies plānošanas sistēma un būvniecības jomu reglamentējošie normatīvie akti.

Saskaņā ar Latvijas Republikā spēkā esošo likumdošanu, pašvaldības teritorijas plānojums ir attīstības plānošanas dokuments, kurā noteiktas prasības teritorijas izmantošanai un apbūvei, tajā skaitā funkcionālais zonējums, publiskā infrastruktūra, teritorijas izmantošanas un apbūves noteikumi, kā arī citi teritorijas izmantošanas nosacījumi.

Teritorijas plānojuma izstrādei ir būtiska loma, gan raugoties no sabiedrības kopējo interešu, gan no individuālo interešu skatu punkta (tiesību īstenošana un ierobežošana). Teritorijas attīstības plānošanā ievēro dažādus principus, no kuriem viens ir atklātības princips, līdz ar to teritorijas attīstības plānošanas dokumentu izstrādē ir liela nozīme sabiedrības iesaistīšanā un informēšanā.

SIA "METRUM" izstrādi pie Viļānu novada teritorijas plānojuma ir uzsākusi 2019. gada

augustā, līdz ar to aicinām iedzīvotājus atkārtoti iesaistīties novada teritorijas plānojuma izstrādē. Ja šobrīd ir radušies jauni priekšlikumi, vai, jūsuprāt, nepieciešami papildinājumi iepriekš iesniegtajos priekšlikumos, aicinām tos iesniegt jau tuvākajā laikā, kā arī iesaistīties turpmāk organizētajos sabiedrības iesaistes pasākumos – apmeklējot kādu no sabiedrības iesaistes pasākumiem, aizpildot aptaujas anketas vai iesniedzot iesniegumus un priekšlikumus.

Rakstiskus priekšlikumus un ieteikumus izvērtēšanai un/vai iekļaušanai teritorijas plānojuma 1.redakcijā vēl var iesniegt līdz 2019. gada 30.septem-

brim, personīgi iesniedzot Viļānu novada pašvaldībā vai sūtīt pa pastu uz adresi: Kultūras laukums 1A, Viļāni, LV-4650. Fiziskām personām nepieciešams norādīt savu vārdu, uzvārdu, adresi, savukārt, juridiskām personām – nosaukumu, reģistrācijas datus, adresi, lai varam rakstiski sniegt atbildes par Jūsu iesnieguma tālāku virzību. Ja iesniegumu noformējat kā elektronisku dokumentu, tad lūdzam to sūtīt uz e-pasta adresi – novads@vilani.lv

Lūdzam iedzīvotājus būt atsaucīgiem un sekot līdz Viļānu novada teritorijas plānojuma 2019.-2031. gadam izstrādes procesam!

Aicinām piedalīties Viļānu novada pašvaldības Teritorijas plānojuma izstrādē!

Kas ir Teritorijas plānojums?

Vietējās pašvaldības ilgtermiņa teritorijas attīstības plānošanas dokuments, kurā noteiktas prasības teritorijas izmantošanai un apbūvei, tajā skaitā funkcionālais zonējums, publiskā infrastruktūra, teritorijas izmantošanas un apbūves noteikumi, kā arī citi teritorijas izmantošanas nosacījumi.

Kā mans viedoklis var tikt ņemts vērā?

Pašvaldība gaida priekšlikumus no nekustamo īpašumu īpašniekiem par funkcionālā zonējuma maiņu **konkrētos nekustamajos īpašumos.**

Iesniegumā par sev piederošo nekustamo īpašumu, vēlams norādīt:

- nekustamā īpašuma nosaukumu/adresi un iesnieguma iesniedzēja vārdu, uzvārdu;
- nekustamā īpašuma kadastra apzīmējumu;
- priekšlikumu Teritorijas plānojuma grafiskās daļas izmaiņā un/vai;
- priekšlikumu Teritorijas plānojuma teritorijas izmantošanas un apbūves noteikumu izmaiņām.


Kā varu iesniegt iesniegumu?

- Iesniedzot personīgi Viļānu novada pašvaldībā vai pagastu pārvaldēs;
- Pa pastu, sūtīt uz adresi: Kultūras laukums 1A, Viļāni, Viļānu novads, LV-4650;
- Elektroniski, sūtīt uz e-pasta adresi: novads@vilani.lv.

2.2. PUBLIKĀCIJAS TĪMEKĻA VIETNĒ WWW.VILANI.LV PAR TERITORIJAS PLĀNOJUMA IZSTRĀDES UZSĀKŠANU

Aktualitātes

AAA 

 [Sāklapa / Aktualitātes](#)

Paziņojums par teritorijas plānojuma izstrādes uzsākšanu



VIĻĀNU NOVADA PAŠVALDĪBA

Saskaņā ar Viļānu novada domes 2018. gada 25. oktobra sēdes lēmumu Nr.13 (protokols Nr.13, 26.§) "Par Viļānu novada Teritorijas plānojuma 2019.-2031. gadam izstrādes uzsākšanu" ir uzsākta jauna Viļānu novada teritorijas plānojuma 2019.-2031. gadam izstrāde un apstiprināts Darba uzdevums.

Par teritorijas plānojuma izstrādes vadītāju apstiprināta Viļānu novada pašvaldības Attīstības, plānošanas un informācijas nodaļas vadītāja Iveta Piziča.

Rakstiskus priekšlikumus un ieteikumus teritorijas plānojuma izstrādei var sūtīt pa pastu (adrese: Viļānu novada pašvaldība, Kultūras laukums 1A, Viļāni, Viļānu novads, LV-4650) vai iesniegt personīgi Viļānu novada pašvaldības Valsts un pašvaldības vienotajā klientu apkalpošanas centrā, Kultūras laukumā 1A, Viļānos, Viļānu novadā vai Sokolku un Dekšāres pagastu pārvaldēs pašvaldības darba laikā.

Iesniedzot priekšlikumus, norādīt kontaktinformāciju (vārdu, uzvārdu, adresi, tālruna numuru un/vai e-pasta adresi), kā arī nekustamā īpašuma nosaukumu un kadastra numuru funkcionālā zonējuma maiņas gadījumā.

Lēmums (Pdf)

2018-10-30



VIĻĀNU NOVADA PAŠVALDĪBA

Ar Viļānu novada pašvaldības domes 2018.gada 25. oktobra lēmumu Nr.13, 26§, ir uzsākta Viļānu novada teritorijas plānojuma izstrāde 2019.-2031.gadam. Pamatojoties uz veikto publiskā iepirkuma procedūru, Viļānu novada pašvaldība ir noslēgusi līgumu ar SIA "METRUM" par Viļānu novada teritorijas plānojuma 2019.-2031.gadam izstrādi.

Pašvaldība ir izvērtējusi nepieciešamību uzsākt jauna teritorijas plānojuma izstrādi, ņemot vērā, ka kopš šobrīd spēkā esošā teritorijas plānojuma apstiprināšanas, ir būtiski mainījusies plānošanas sistēma un būvniecības jomu reglamentējošie normatīvie akti.

Saskaņā ar Latvijas Republikā spēkā esošo likumdošanu, pašvaldības teritorijas plānojums ir attīstības plānošanas dokuments, kurā noteiktas prasības teritorijas izmantošanai un apbūvei, tajā skaitā funkcionālais zonējums, publiskā infrastruktūra, teritorijas izmantošanas un apbūves noteikumi, kā arī citi teritorijas izmantošanas nosacījumi.

Teritorijas plānojuma izstrādei ir būtiska loma, gan raugoties no sabiedrības kopējo interešu, gan no individuālo interešu skatu punkta (tiesību īstenošana un ierobežošana). Teritorijas attīstības plānošanā ievēro dažādus principus, no kuriem viens ir atklātības princips, līdz ar to teritorijas attīstības plānošanas dokumentu izstrādē ir liela nozīme sabiedrības iesaistīšanā un informēšanā.

SIA "METRUM" izstrādi pie Viļānu novada teritorijas plānojuma ir uzsākusi 2019. gada augustā, līdz ar to aicinām iedzīvotājus atkārtoti iesaistīties novada teritorijas plānojuma izstrādē. Ja šobrīd ir radušies jauni priekšlikumi, vai, jūsuprāt, nepieciešami papildinājumi iepriekš iesniegtajos priekšlikumos, aicinām tos iesniegt jau tuvākajā laikā, kā arī iesaistīties turpmāk organizētajos sabiedrības iesaistes pasākumos – apmeklējot kādu no sabiedrības iesaistes pasākumiem, aizpildot aptaujas anketas vai iesniedzot iesniegumus un priekšlikumus.

Rakstiskus priekšlikumus un ieteikumus izvērtēšanai un/vai iekļaušanai teritorijas plānojuma 1.redakcijā vēl var iesniegt **līdz 2019. gada 30.septembrim**, personīgi iesniedzot Viļānu novada pašvaldībā vai sūtīt pa pastu uz adresi: Kultūras laukums 1A, Viļāni, LV-4650. Fiziskām personām nepieciešams norādīt savu vārdu, uzvārdu, adresi, savukārt, juridiskām personām – nosaukumu, reģistrācijas datus, adresi, lai varam rakstiski sniegt atbildes par Jūsu iesnieguma tālāku virzību. Ja iesniegumu noformējat kā elektronisku dokumentu, tad lūdzam to sūtīt uz e-pasta adresi – novads@vilani.lv

Lūdzam iedzīvotājus būt atsaucīgiem un sekot līdzi Viļānu novada teritorijas plānojuma 2019.-2031. gadam izstrādes procesam!

Aicinām piedalīties Viļānu novada pašvaldības Teritorijas plānojuma izstrādē!

Kas ir Teritorijas plānojums?
Vērtēts patērētājus aptverošā teritorijas attīstības plānošanas dokuments, kurā noteiktas prasības teritorijas izmantošanai un apbūvei, tajā skaitā funkcionālais zonējums, publiskā infrastruktūra, teritorijas izmantošanas un apbūves noteikumi, kā arī citi teritorijas izmantošanas nosacījumi.

Kā mans viedoklis var ietekmēt vērā?
Pašvaldība gatū priekšlikumus no nekonkrētiem ieteikumiem par funkcionālo zonējuma maiņu **konkrētos nekustamos īpašumos. Iesniegumā par sev piederošo nekustamo īpašumu, vēlam norādīt:**
• nekustamā īpašuma nosaukumu/adresi un iesnieguma iesniedzēja vārdu, uzvārdu;
• nekustamā īpašuma kadastra apzīmējums;
• priekšlikumu Teritorijas plānojuma grafiskās daļas izmaiņai un/vai;
• priekšlikumu Teritorijas plānojuma teritorijas izmantošanas un apbūves noteikumu izmaiņām.

Kā varu iesniegt iesniegumu?
• Iesniedzot personīgi Viļānu novada pašvaldībā vai pagastu pārvaldēs;
• Pa pasta, sūtīt uz adresi: Kultūras laukums 1A, Viļāni, Viļānu novads, LV-4650;
• Elektroniski, sūtīt uz e-pasta adresi: novads@vilani.lv.

2019-09-09

2.3. PUBLIKĀCIJAS INFORMATĪVAJOS IZDEVUMOS PAR TERITORIJAS PLĀNOJUMA 2.0 REDAKCIJAS PUBLISKO APsiEŠĀNU (25.03.2022. un 22.03.2022.)



RĒZEKNES NOVADA ZIŅAS

AKTUALITĀTES RĒZEKNES NOVADĀ PAŠVALDĪBAS ATBALSTS UKRAINAI

Kā varam palīdzēt?

Ja vēlaties atbalstīt Ukrainu finansiāli, Rēzeknes novada pašvaldība aicina ziedot naudu, izmantojot www.ziedot.lv, "Sarkano Krustu" (www.redcross.lv) vai kādu citu naudas ziedošanas platformu, kam jūs uzticaties.

Humānā palīdzība:

Latvijas Samariešu apvienības Rēzeknes nodaļa aicina iedzīvotājus, kas ir gatavi iesaistīties palīdzības sniegšanā Ukrainas iedzīvotājiem dažādos veidos:

- Pārtika: konservi, uzlejama pārtika, rieksti, žāvēti augļi, sausās brokastis...
- Apģērbs: segas, pledi, guļammaisi, zeķes un cimdi, džemperī, virsdrēbes (jaunas vai mazlietotas).
- Ziedojumi tiek pieņemti no 1. marta Rēzeknē, Raiņa ielā 5a (Nedzirdīgo biedrības telpās).
- Ziedot lietas var arī caur kopienu "Gribu palīdzēt bēgļiem" (Rēzeknes novadā - Daina (26363630)).
- Aicinām ikvienu Latvijas iedzīvotāju, kurš vēlas sniegt palīdzību ukraiņiem, reģistrēties palidziukrainai.lv
- Ukrainas iedzīvotāji, kuri ierodas Latvijā, bēgot no Krievijas izraisītā kara Ukrainā, reģistrējas palidziukrainai.lv, lai pieteiktos atbalsta saņemšanai! Tīmekļvietnē pieejama informācija par ieceļošanu, uzturēšanos, apmešanos un darba iespējām Latvijā.
- Vienotais tālrunis +371 27380380.

EDMUNDS DŽIGUNS - JAUNĀIS ATTĪSTĪBAS PLĀNOŠANAS NODAĻAS VADĪTĀJS



No 21. marta Rēzeknes novada pašvaldības Attīstības plānošanas nodaļu vada Edmunds Džiguns. Jaunais vadītājs bija vienīgais pretendents pašvaldības izsludinātajā atklātajā konkursā, un pēc testa, kā arī darba intervijas rezultātiem atzīts par piemērotu vakantajai pozīcijai.

Jaunajam vadītājam ir Rēzeknes Augstskolas (Šobrīd – Rēzeknes Tehnoloģiju akadēmijas) maģistra grāds vadības zinātnē, kā arī Rīgas Tehniskās universitātes bakalaura grāds ar profesionālo kvalifikāciju inženieris - radiotehniks. Jaunais vadītājs pabeidzis arī vairākas profesionālas pilnveides programmas, tostarp personāla un projektu vadībā, būvniecības likumdošanā, finanšu vadībā un citās. Tāpat Edmunds Džiguns ieguvjis sertifikātu sakaru tīklu projektēšanā, būvuzraudzībā un būvdarbu vadībā.

Līdzšinējā darba pieredze Edmundam Džigunam saistīta ar vadošiem amatiem telekomunikāciju jomā. Kopš 2015. gada bija SIA "Microlines" grupas uzņēmumu izpilddirektors un valdes priekšsēdētājs. Sešu saistīto uzņēmumu darbības teritorija aptvēra visu Latviju un daļu Vidzemes. Pirms tam bijis SIA "Lattelecom" investīciju projektu vadītāju komandas līderis, ik gadu strādājot ar attīstības projektiem līdz pat 9 miljoniem EUR apmērā.

visiem savā grupā savstarpēji izspēlējot mikromačus ar apdomas laiku uz katru partiju 25 minūtes + 10 sekundes par katru izdarīto gājienu.

Sivas cīņas par pirmajām trim vietām norisinājās jau no paša turnīra sākuma un tikai pēdējā kārtā noskaidrojās vietu sadalījums. Summā ar 12 punktiem par Latvijas čempioni kļuva Neļa Kristīne Malahovska, otrajā un trešajā vietā aiz sevis atstājot Jelžavetu Zaharovu un Viktoriju Aišegilu Nesaniru no Rīgas.

Juris Dombrovskis, Rēzeknes novada BJSS treneris

PAZIŅOJUMS PAR RĒZEKNES NOVADA VIĻĀNU APVIENĪBAS TERITORIJAS PLĀNOJUMA 2.0 REDAKCIJAS NODOŠĀNU PUBLISKAJAI APSPRIEŠĀNAI UN INSTITŪCIJU ATZINUMU SAŅĒMŠĀNAI

Ar Rēzeknes novada pašvaldības 2022. gada 17. marta lēmumu Nr. 265 (prot. Nr. 9, 8. §) publiskajai apspriešanai tiek nodots Rēzeknes novada Viļānu apvienības teritorijas plānojuma 2.0 redakcijas projekts.

Teritorijas plānojums ir saistošs juridiskām un fiziskām personām, kuriem ir īpašumi un kas darbojas Viļānu apvienības teritorijā.

**Publiskās apspriešanas termiņš noteikts
no 31.03.2022. līdz 29.04.2022., kur minētajā periodā:**

● var iepazīties ar Viļānu apvienības teritorijas plānojuma 2.0 redakcijas materiāliem:

- Rēzeknes novada pašvaldībā, Atbrīvošanas alejā 95a, 17. kabinetā darba dienās no 8.00 līdz 11.45 un no 12.15 līdz 16.30 (iepriekš pierakstoties pa tel. 64607205)
- Viļānu apvienības pārvaldē, Viļāni, Kultūras laukums 1A, 2.7. kabinetā darba dienās no 8.00 līdz 12.00 un no 12.30 līdz 16.30 (iepriekš pierakstoties pa tel. 64628033)
- Rēzeknes novada mājaslapā: www.rezeknesnovads.lv
- Valsts vienotajā ģeotelpiskās informācijas portālā www.geolattvija.lv

● var piedalīties publiskās apspriešanas sanāksmē 2022. gada 20. aprīlī plkst. 17.00 (ievērojot vispārējās epidemioloģiskās drošības prasības Covid-19 izplatības ierobežošanai):

- Viļānos, Kultūras laukumā 2, kultūras nama zālē.

Aicinām Rēzeknes novada iedzīvotājus aktīvi iesaistīties Rēzeknes novada Viļānu apvienības teritorijas plānojuma publiskajā apspriešanā un piedalīties publiskās apspriešanas sanāksmē, kuras laikā teritorijas plānotāji sniegs konsultācijas un atbildēs uz jums interesējošiem jautājumiem.

Publiskās apspriešanas laikā saņemtie priekšlikumi tiks izvērtēti un nepieciešamības gadījumā iestrādāti teritorijas plānojumā. Dokumenti ar veiktajiem labojumiem atkārtoti tiks piedāvāti publiskajai apspriešanai.

Kontaktpersonas:

Tatjana Kārklīniece, teritorijas plānotāja - kartogrāfe, tālrunis: +371 25409110, e-pasts: tatjana.karkliniece@rezeknesnovads.lv;

Inga Kruste, vecākā teritorijas plānotāja, tālrunis: +371 64607205, e-pasts: inga.kruste@rezeknesnovads.lv

ABONĒTĀKAIS REĢIONĀLAIS LAIKKRAKSTS

OTRDIENA

22. MARTS
2022. gads

RĒZEKNES

VĒSTIS

lec 6.21
riet 18.41 Z

Nr. 23 (12 224)

LAIKKRAKSTS RĒZEKNEI UN LATGALEI

www.rv.lv

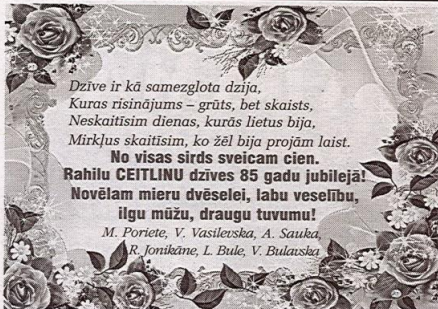
Cena 0,80 EUR

● KOMERCZIŅAS

● REKLĀMA

● PRIVĀTSLUDINĀJUMI

● KOMERCZIŅAS



*Dzīve ir kā samezglota dzija,
Kuras risinājums – grūts, bet skaists.
Neskatīsim dienas, kuras lietus bija,
Mirkļus skatīsim, ko zēl bija projām laist.
No visas sirds sveicam cien.
Rahilu CEITLINU dzīves 85 gadu jubilejā!
Novēlam mieru dvēselei, labu veselību,
ilgu mūžu, draugu tuvumu!*
*M. Poriete, V. Vasilevska, A. Sauka,
R. Jonikāne, L. Bule, V. Bulavska*

PAZIŅOJUMS PAR RĒZEKNES NOVADA VIĻĀNU APVIENĪBAS TERITORIJAS PLĀNOJUMA 2.0 REDAKCIJAS NODOSĀNU PUBLISKAJAI APSPIESĀNAI UN INSTITŪCIJU ATZINĀJUMU SANĒMŠANAI

Ar Rēzeknes novada pašvaldības 2022. gada 17. marta lēmumu Nr. 265 (prot. Nr. 9, 8. §) publiskajai apspriešanai tiek nodots Rēzeknes novada Viļānu apvienības teritorijas plānojuma 2.0 redakcijas projekts.

Teritorijas plānojums ir saistošs juridiskām un fiziskām personām, kurām ir īpašumi un kas darbojas Viļānu apvienības teritorijā.

Publiskās apspriešanas termiņš noteikts no 31.03.2022. līdz 29.04.2022., kur minētajā periodā:

● var iepazīties ar Viļānu apvienības teritorijas plānojuma 2.0 redakcijas materiāliem:

○ Rēzeknes novada pašvaldībā Atbrīvošanas alejā 95A, 17. kabinetā, darba dienās no 8.00 līdz 11.45 un no 12.15 līdz 16.30 (iepriekš pierakstoties pa tel. 64607205);

○ Viļānu apvienības pārvaldē Vilānos, Kultūras laukumā 1A, 27. kabinetā, darba dienās no 8.00 līdz 12.00 un no 12.30 līdz 16.30 (iepriekš pierakstoties pa tel. 64628033);

○ Rēzeknes novada mājaslapā: www.rezeknesnovads.lv,
○ Valsts vienotajā ģeotelpiskās informācijas portālā www.geolativija.lv

● var piedalīties publiskās apspriešanas sanāksmē 2022. gada 20. aprīlī plkst. 17.00 (ievērojot vispārējās epidemioloģiskās drošības prasības Covid-19 izplatības ierobežošanai):

○ Vilānos, Kultūras laukumā 2, kultūras nama zālē.

Aicinām Rēzeknes novada iedzīvotājus aktīvi iesaistīties Rēzeknes novada Viļānu apvienības teritorijas plānojuma publiskajā apspriešanā un piedalīties publiskās apspriešanas sanāksmē, kuras laikā teritorijas plānotāji sniegs konsultācijas un atbildēs uz jums interesējošiem jautājumiem.

Publiskās apspriešanas laikā saņemtie priekšlikumi tiks izvērtēti un nepieciešamības gadījumā iestrādāti teritorijas plānojumā. Dokumenti ar veiktajiem labojumiem atkārtoti tiks piedāvāti publiskajai apspriešanai.

Kontaktpersonas:

Tatjana Kārklīniece,
teritorijas plānotāja – kartogrāfe
Tālrunis: +371 64607205
E-pasts:
tatjana.karkliniece@rezeknesnovads.lv

Inga Kruste,
vecāka teritorijas plānotāja
Tālrunis: +371 27273566
E-pasts:
inga.kruste@rezeknesnovads.lv

maisu aizsūšanas mašīnu (ar piekārme-hānismu, rokas, jauna, iepakojumā). T.29426874;

magnetofonu (tulļu, "Jupiter MK-106C"). T.28728701;

mauku (alksnis, bērzs, svaigi zāģētu, izraksta kvīti). T.29761881;

mauku (jauktu, lapukoku, 3 m, 8 kub.m), galda bietes. T.28731378;

mauku (pilsētā un novadā). T.29414603;
masāžas spilvenu (3 režīmi), grīdas uz-kopšanas ratņus (ar spaiņiem) (visi jauni). T.26117918;

medu (dabīgu, ziedu, kvalitatīvu, ar piegādi). T.29329193;

medu (no sertificētas dravas, iespēja-ja piegāde). T.26341913;

paklājus (lētī). T.20069424;

plāksnes (dārza mājai, 8 gab.), televi-zora galdīnu, rakstāmgaldū, rāmja kar-kesu (silhummīca), caurules. T.28260239;

pukpupods (1 EUR), somu (sieviešu, 5 EUR), televizoru ("Samsung", 20 EUR), džemperus (2 EUR), bikses (2 EUR), krekus (2 EUR), sporta kostīmu (2 EUR), vējjaku (vir., 46. izm., 5 EUR). T.29454214;

sāļtūsu gurkus (3 l burkāns). T.27428125;

sudrablapsas kažokādas cepuri, divus atpūtas krēslus. T.29889257;

televizoru ("Philips", vecais modelis, 40 EUR). T.26672582;

ūdens robotu, kondicionieri (atsvaidzi-na, mitrina gaisu), rīvu komplektu uz palikņa, virtuves kombainu. T.29889257;

viriešu velosipēdu, kafijas automātu, suļas spiedi, putekļu sūcēju, blenderi, akumulatora skrūvengrēzi, radio ("Vef-214"), magnetofonu, videomagnetofonu, pulkste-ni (PSRS, "Pobeda", "ZIM", "Jantar", "OCZ"), modinātāju ("Slava") (visi lētī). T.26590652;

velosipēdus (lietotus, no Vācijas, sieviešu, viriešu, pusaudžu, bērnu). T.29478322;

veltenus, zābakus, vaļētas vējjakas, si-polus (sēklas, stādīšanai), kartupeļus (agros), trimo, slāvlampu, taburetes, spaiņus, putekļu sūcēju, cepeškrānsi, kriegelju, gerāniju, smaržīgo kalziju. T.29886600.

PĀRDOD

NEKUSTAMO ĪPAŠUMU

apmežotu meža zemi (1,7 ha). T.26175547;

dzīvokli (2-istabu, 42 kv.m, 1. stāvā, 8000 EUR, Plavīnās). T.26414555;

garāžu (ir pagrabs, koop., Viļānos, Raina ielā). T.22028379;

māju (Dārzu ielā 5). T.26639688;

mežu (ar zemi). T.24804420.

AUTO, L/S TEHNIKA,

rezerves daļas

rezerves daļas

VW PASSAT VARIANT (1994, g. izl., labā tehniskā stāvoklī, TA līdz 07.09.2022.). T.26321058;

"karotes" un rokturus (kartupeļu stādāmās iekārtas SN-4B), piekabes āķi (MITSUBISHI). T.26165647;

akumulatoru, lieto diskus (ar visse-zonas riepiem, R15). T.26543436;

diskus (automašīnai, lieto, uz 5 built-skrūvēm). T.29409885;

diskus (oriģinālus, AUDI, R15, 5 cau-rumi, 4 gab.). T.26399511;

GAZ-69 (riepas komplektā u. c.), VOLGA-21 motoru (komplektā kalen-vali, tīrīti, atsperes u. c.). T.28731378;

graudu kombainu (CLASS DOMINA-TOR 76, 1987, g. izl.), piekabi (13 t). T.20035834;

rezerves riteņi ("tablete", AUDI, 125/90, R15, 5 caurumi). T.26399511;

riepas (lietotas, 9.5x32, T-25, aizmu-gures). T.29220191;

riepas (MAZ-5551, jaunas, ar diskumi). T.26120812;

riepas (R13, 165/70 (atjaunotas), 4+2 gab., 15 EUR/gab.; R17, 215/50, 4+2 gab., 15 EUR/gab.; R15, 185/65, 4 gab., 20 EUR/gab.) (visi vasarai). T.26578321;


riepas (T-40, 8,3x20), lieto diskus (FORD 15", MITSUBISHI 14"), PEU-GEOT 307 (remontējami, 1,6 D). T.26165647;

riepas (vasaras, 235/65, R17, lietotas). T.26399511;

riepas (2 gab., M+S, 185/65, R14). T.26172690;

traktora piekabi (2PTS4, labā stāvoklī, labas riepas, jauna elektronika, 1989, g. izl., ar dokumentiem) (vai maina pret traktoru T-40AM). T.20074290.

□ BIBLIOTĒKĀS



**"DIGITĀLĀ
NEDEĻA 2022"**

No 21. līdz 25. martam Lat-vijā norisināsies ikgadējā in-formatīvi izglītojošā "Digitā-lā nedēļa 2022".

Tās ietvaros uzņēmumus un iedzīvotājus aicinās attīstīt digi-tālās prasmes biznesam un no-darbinātībai, aktīvak izmantot dažādas tehnoloģijas un pakal-pojumus, vienlaikus pievērsot uzmanību digitālajai identitā-tei, drošībai un kritiskajai do-māšanai.

"Digitālās nedēļas" aktivitā-tēs aicinām piedalīties gan ie-dzīvotājus ar zemām digitā-lajām prasmēm, bērņus un pu-saudžus, gan arī citus intere-sentus, kuri vēlas papildināt sa-vas zināšanas.

Bibliotēka piedāvā nodarbī-bas klātienē. Visas nodarbības ir bezmaksas, to ilgums – 30 mi-nūtes.

**Centrālajā
bibliotēkā**

● Šodien, 22. martā, no plkst. 14.00 līdz 14.30 – izzi-noša nodarbība "RCB abonētās datubāzes, digitālā bibliotēka";

● Rit, 23. martā, no plkst. 14.00 līdz 14.30 – izzi-noša nodarbība "E-kataloga izman-tošana autorizējoties!";

● 24. martā no plkst. 14.30 līdz 15.00 – izzi-noša nodarbība "Izveido savu e-adresli";

● 25. martā no plkst. 14.00 līdz 14.30 – izzi-noša nodarbība "Paraksties digitāli!";

2. bibliotēkā

24. martā plkst. 17.00 – "Esi digitāls!": izzi-noša nodarbība skolēniem informācijas meklēšanā bibliotēkas e-kop-

2.4. PUBLIKĀCIJA TĪMEKĻA VIETNĒ WWW.REZEKNESNOVADS.LV PAR TERITORIJAS PLĀNOJUMA 2.0 REDAKCIJAS PUBLISKO APSPRIEŠANU

5/2/22, 1:16 PM

Paziņojums par Rēzeknes novada Viļānu apvienības teritorijas plānojuma 2.0 redakcijas nodošanu publiskai apspriešanai un i...

Paziņojums par Rēzeknes novada Viļānu apvienības teritorijas plānojuma 2.0 redakcijas nodošanu publiskai apspriešanai un institūciju atzinumu saņemšanai

Publicēts: 16.04.2022

Atjaunots: 21.04.2022

VIĻĀNU APVIENĪBAS TERITORIJAS PLĀNOJUMS



Ar Rēzeknes novada pašvaldības 2022. gada 17. marta lēmumu Nr. 265 (prot. Nr. 9, 8. §) publiskajai apspriešanai tiek nodots Rēzeknes novada Viļānu apvienības teritorijas plānojuma 2.0 redakcijas projekts.

Teritorijas plānojums ir saistošs juridiskām un fiziskām personām, kuriem ir īpašumi un kas darbojas Viļānu apvienības teritorijā.

Publiskās apspriešanas termiņš noteikts no 31.03.2022. līdz 29.04.2022.

Minētajā periodā ar Viļānu apvienības teritorijas plānojuma 2.0 redakcijas materiāliem var iepazīties:

- Rēzeknes novada pašvaldībā, Atbrīvošanas alejā 95a, 17. kabinetā darba dienās no 8.00 līdz 11.45 un no 12.15 līdz 16.30 (iepriekš pierakstoties pa tel. 64607205)
- Viļānu apvienības pārvaldē, Viļāni, Kultūras laukums 1A, 2.7. kabinetā darba dienās no 8.00 līdz 12.00 un no 12.30 līdz 16.30 (iepriekš pierakstoties pa tel. 64628033)

- Valsts vienotajā ģeotelpiskās informācijas portālā:

https://geolattvija.lv/geo/tapis#document_22143

[\(https://geolattvija.lv/geo/tapis#document_22143\)](https://geolattvija.lv/geo/tapis#document_22143)

Publiskās apspriešanas sanāksme notiks 2022. gada 20. aprīlī plkst. 17.00 Viļānos, Kultūras laukumā 2, kultūras nama zālē (ievērojot vispārējās epidemioloģiskās drošības prasības Covid-19 izplatības ierobežošanai).

Aicinām Rēzeknes novada iedzīvotājus aktīvi iesaistīties Rēzeknes novada Viļānu apvienības teritorijas plānojuma publiskajā apspriešanā un piedalīties publiskās apspriešanas sanāksmē, kuras laikā teritorijas plānotāji sniegs konsultācijas un atbildēs uz jums interesējošiem jautājumiem.

Publiskās apspriešanas laikā saņemtie priekšlikumi tiks izvērtēti un nepieciešamības gadījumā iestrādāti teritorijas plānojumā. Dokumenti ar veiktajiem labojumiem atkārtoti tiks piedāvāti publiskai apspriešanai.

Kontaktpersonas:

Tatjana Kārkliniece, teritorijas plānotāja - kartogrāfe, tālrunis: +371 25409110, e-pasts: tatjana.karkliniece@rezeknesnovads.lv;

Inga Kruste, vecākā teritorijas plānotāja, tālrunis: +371 64607205, e-pasts: inga.kruste@rezeknesnovads.lv

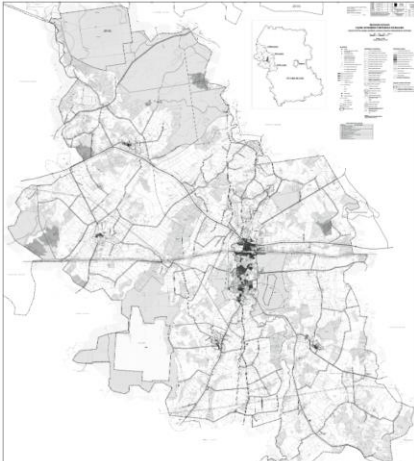
2.5. PUBLIKĀCIJAS INFORMATĪVAJOS IZDEVUMOS PAR TERITORIJAS PLĀNOJUMA 3.0
REDAKCIJAS PUBLISKO APSPRIEŠĀNU (20.06.2022.)



INFORMATĪVAIS IZDEVUMS "RĒZEKNES NOVADA ZIŅAS"

RĒZEKNES NOVADA ZIŅAS

**PAZIŅOJUMS PAR RĒZEKNES NOVADA VIĻĀNU APVIEŅĪBAS
TERITORIJAS PLĀNOJUMA 3.0 REDAKCIJAS NĒDOŠĀNU
PUBLISKAI APSPRIEŠĀNAI UN INSTITŪCIJU ATZINUMU SAŅEMŠĀNAI**



Ar Rēzeknes novada pašvaldības 2022. gada 2. jūnija lēmumu Nr. 604 (prot. Nr.16, 7.§) publicējamajai apspriešanai tiek nodots Rēzeknes novada Viļānu apvienības teritorijas plānojuma 3.0 redakcijas projekts.

Teritorijas plānojums ir saistošs juridiskām un fiziskām personām, kuriem ir īpašumi un kas darbojas Viļānu apvienības teritorijā.

**Publiskās apspriešanas
termiņš nosaukts
no 14.06.2022. līdz 05.07.2022.,
kur minētajā periodā:**

var iepazīties ar Viļānu apvienības teritorijas plānojuma 3.0 redakcijas materiāliem:

- Rēzeknes novada pašvaldībā, Atbrīvošanas alejā 95a, 17. un 30. kabinetā darba dienās no 8.00 līdz 11.45 un no 12.15 līdz 16.30;
- Viļānu apvienības pārvaldē, Viļāni, Kultūras laukums 1A darba dienās no 8.00 līdz 12.00 un no 12.30 līdz 16.30;
- Rēzeknes novada pašvaldības mājaslapā: www.rezeknesnovads.lv

● Valsts vienotajā ģeotelpiskās informācijas portālā www.geolativija.lv

var piedalīties Publiskās apspriešanas sanāksmē 2022. gada 1. jūlijā plkst. 12.00 Viļānos, Kultūras laukumā 2, kultūras nama zālē.

Aicinām Rēzeknes novada iedzīvotājus aktīvi iesaistīties Rēzeknes novada Viļānu apvienības teritorijas plānojuma 3.0 redakcijas publiskajā apspriešanā un piedalīties publiskās apspriešanas sanāksmē, kuras laikā teritorijas plānotāji sniegs konsultācijas un atbildēs uz jums interesējošiem jautājumiem.

Publiskās apspriešanas laikā saņemtie priekšlikumi tiks izvērtēti un nepieciešamības gadījumā iestrādāti teritorijas plānojumā.

Kontaktpersonas:

- teritorijas plānotāja Tatjana Kārklīniece, tālrunis: 64607205, e-pasts: tatjana.karkliniece@rezeknesnovads.lv
- teritorijas plānotāja Inga Kruste, tālrunis: 64607205, e-pasts: inga.kruste@rezeknesnovads.lv

ABONĒTĀKAIS REGIONĀLAIS LAIKRAKSTS
RĒZEKNES
VESTĪS

OTRDIENA
7. JŪNIJS
2022. gads

RĒZEKNES
VESTĪS

lec 4.33
riet 22.12 J

Nr. 44 (12 245)

LAIKRAKSTS RĒZEKNEI UN LATGALEI

www.rv.lv

Cena 0,80 EUR

Paziņojums par Rēzeknes novada Viļānu apvienības teritorijas plānojuma 3.0 redakcijas nodošanu publiskai apspriešanai un institūciju atzinumu saņemšanai

Ar Rēzeknes novada pašvaldības 2022. gada 2. jūnija lēmumu Nr. 604 (prot. Nr. 16,7. §) publiskajai apspriešanai tiek nodots Rēzeknes novada Viļānu apvienības teritorijas plānojuma 3.0 redakcijas projekts.

Teritorijas plānojums ir saistošs juridiskām un fiziskām personām, kurām ir īpašumi un kas darbojas Viļānu apvienības teritorijā.

Publiskās apspriešanas termiņš noteikts no 14.06.2022. līdz 05.07.2022., kur minētajā periodā:

• var iepazīties ar Viļānu apvienības teritorijas plānojuma 3.0 redakcijas materiāliem:

o Rēzeknes novada pašvaldībā Atbrīvošanas alejā 95A, 17. kabinetā, darba dienās no 8.00 līdz 11.45 un no 12.15 līdz 16.30 (iepriekš pierakstoties pa tel. 64607205).

o Viļānu apvienības pārvaldē Viļānos, Kultūras laukumā 1A, darba dienās no 8.00 līdz 12.00 un no 12.30 līdz 16.30 (iepriekš pierakstoties pa tel. 64628033).

o Rēzeknes novada mājaslapā: www.rezeknesnovads.lv
o Valsts vienotajā ģeotelpiskās informācijas portālā www.geolativija.lv

• var piedalīties publiskās apspriešanas sanāksmē 2022. gada 1. jūlijā plkst. 12.00 (ģenerējot vispārējās epidemioloģiskās drošības prasības Covid-19 izplatības ierobežošanai):

o Viļānos, Kultūras laukumā 2, kultūras nama zālē.

Aicinām Rēzeknes novada iedzīvotājus aktīvi iesaistīties Rēzeknes novada Viļānu apvienības teritorijas plānojuma publiskajā apspriešanā un piedalīties publiskās apspriešanas sanāksmē, kuras laikā teritorijas plānotāji sniegs konsultācijas un atbildēs uz jums interesējošiem jautājumiem.

Publiskās apspriešanas laikā saņemtie priekšlikumi tiks izvērtēti un nepieciešamības gadījumā iestrādāti teritorijas plānojumā. Dokumenti ar veiktajiem labojumiem atkārtoti tiks piedāvāti publiskai apspriešanai.

Kontaktpersonas:

Tatjana Kārkliniece

Teritorijas plānotāja-kartogrāfe

Tālrunis: +371 64607205

E-pasts:

tatjana.karkliniece@rezeknesnovads.lv

Inga Kruste

Teritorijas plānotāja

Tālrunis: +371 27273566

E-pasts:

inga.kruste@rezeknesnovads.lv

Latgales apgabaltiesas zvērināta notāre

KRISTĪNE MALTA-GRIGULE

paziņo, ka 2022. gada 7. jūnijā uzsāk praksi Latgales apgabaltiesas darbības teritorijā Rēzeknē. Prakses vietas adrese: N. Rancāna iela 36-1, Rēzekne, LV-4601.

Tālrunis: +371 28650690,

e-pasts: kristine.malta.grigule@latvijasnotars.lv.



Izdevējs un dibinātājs -

SIA "Rēzeknes Vestis"

Reģ. Nr. LV42403002492

Indekss 3034

T Galvenā redaktore Māra NIZINSKA - 64622945
Galvenā grāmatvede Ilona ŽUKOVSKA - 64622850
Atbildīgā sekretāre latviešu izdevumam Maija TĀRALDE - 64622851
Atbildīgā sekretāre krievu izdevumam Gajina MASLOBOJEVA - 64622064
KORRESPONDENTES: Aija MIKĒLE-STRUŠELE - 64622853
Iļze SONDORE - 28712110; Aleksandra ELKSNE-PAVLOVSKA - 64622392
Marina TETARENKO - 29351753.

REKLĀMAS DAĻĀ (sludinājumi, apsveikumi, līdzjutības, uzziņas)

T/fakss - 64624211, 26119954 DARBALAIKS - no 8.00 līdz 16.00

ABONĒŠANAS DAĻĀ - 64624938.

SIA "Medical Plus",

Atbrīvošanas alejā 192, Rēzeknē.

VENU DIENA

Otdien, 14. jūnijā,
pieņems "Dr. Mauriņa
Vēnu Klinikas"
KIRURGS, FLEBOLOGS
DR. Med.
ANDREJS VANAGS,

veicot pacientiem sonogrāfisku kāju vēnu izmekējumu,
konsultējot un iesakot ārstēšanas plānu.
Ar klinikas Priviļēģiju karti ATLAIDE!
Pieņemam arī ar ERGO, BTA, Balta, IF un
Compensa apdrošināšanas polisēm.
**Iepriekšēja pieteikšanās ārsta maksas
konsultācijai pa tālruni 67374747.**



PĀRDOD

ūdens tvertni pirtij (nerūsējoša tērauda, 50 l); T.28669105;

ūdenssūkni ("Ručejok", 30 EUR). T.29405636;

vecos un sausus, nedživos kokus malai (griezti pašiem). T.27428125;

velosipēdu (lietotu, no Vācijas, sieviešu, viriešu, pusaudžu). T.29478322;

velosipēdu (pusaudžu, sieviešu, "Smerā", PSRS ražojuma, labā stāvoklī, 50 EUR). T.28828051;

velas mašīnu (rezerves daļām, automāts, "Samsung"). T.26208129;

velas mašīnu (automātiskā), gāzes pilti, televizoru ar kasešu atskaņotāju, mūzikas plates, mūzikas plašu atskaņotāju, televizoru. T.28862370, 26167838;

viriešu velosipēdu, akumulatora skrūvgriezi, laku izkaps kulišanai, putekļu sūcēju, sulas spiedi, blenderi, magnētisko rokassprādzi, radio ("VEF-202", "VEF-214", "VEF-260-SIGMA"), pulksteņus (PSRS, "Pobeda", "ZIM", "JANTAR", "OČZ"), rokzāģi. T.26590652.

PĀRDOD

NEKUSTAMO ĪPAŠUMU

apmežotu meža zemi (1,7 ha). T.26175547;

dzīvokli (2-istabu, 42 kv.m, 1. stāvā, 8000 EUR, Plaviņās). T.26414555;

dzīvokli (2-istabu, ar krāsns apkuri, ir ūdens, kanalizācija). T.27782212, 22062738;

garāžu (ir pagrabs; koop., Viļānos; Raiņa ielā). T.22028379;

T.29693319;

akumulatoru (vieglās mašīnas), riepas (R15, ar lietajiem diskām, AUDI, Iēti). T.26543436;

AUDI A3; parastos diskus (4 gab.). T.26491730;

diskus (automašīnai, lietas, uz 5 bultskrūvēm). T.29409885;

diskus (oriģinālus, AUDI, R15, 5 caurumi, 4 gab.). T.26399511;

graudu kombainu (CLASS DOMINATOR 76, 1987. g. izl.), piekabi (13 t). T.20035834;

rezerves riteni ("tablete", AUDI, 125/90, R15, 5 caurumi). T.26399511;

riepas (MAZ-5551, jaunas, ar diskām). T.26120812;

riepas (R13, 165/70, 4+2 gab., 7 mm; R15, 185/65, 4 gab., M+S, 4-5 mm; R16, 205/55, 2 gab., 4-6 mm, M+S; R17, 215/50, 2 gab., 3 mm, 15 EUR/gab.). T.26578321;

riepas (vasaras, 235/65, R17, lietotas). T.26399511;

traktoru (T-25, ar kabīni, 1985. g. izl., 2900 EUR), traktoru (T-25, ar kabīni, 1992. g. izl., praktiski jauns, 5500 EUR), kultivatoru (380 EUR), vāģotāju (250 EUR). T.20074290.

UN MUŽĪGĀ GAISMA.

Tas visskumjākais brīdis,

kad mīļa sirds

uz mūžu mūžiem

pārtrūkst un stājas,

Tad zvaigznes

pie debesīm asarās mirkst

Un tukšās kā ļaunums kļūst mājās.

Skumju brīdī esam kopā ar

Jekaterīnu Daukuli un viņas

tuviniekiem, dēlu, mazdēlu

Andri Daukuli

guldot zemes klēpī.

Rīkavas pagasta pārvalde

Redakcijas adrese:

Baznīcas ielā 28,

Rēzeknē,

LV-4601

Mājaslapa internetā:

www.rv.lv,

E-pasts:

rv@rezekne.apollo.lv

TIRĀŽA - 4225

Iespiests

SIA "Latgales drukā"

xxx

• Avīze publicētie materiāli

ne vienmēr atspoguļo

redakcijas viedokli.

• Par sludinājumu un reklāmas

saturu redakcija neatbild.

LAIKRAKSTS IZŅĀK

OTRDIENĀS, PIKTDIENĀS

ISSN 1407-9488

Sākot ar 2018. gada 25. maiju, tiek piemērota Eiropas Parlamenta un Padomes Regula (ES) 2016/679 (pieņemta 2016. gada 27. aprīlī) par fizisku personu datu aizsardzību attiecībā uz personas datu apstrādi un šādu datu brīvu apriti, ar ko atceļ Direktīvu 95/46/EK (Vispārīgā datu aizsardzības regula). Līdz ar to informājam, ka visi laikrakstā "Rēzeknes Vestis" publicētie materiāli (t.sk. fotogrāfijas) ir apstrādāti žurnālistikas vajadzībām saskaņā ar likumu "Par presi un citiem masu informācijas līdzekļiem". Datu apstrāde ir godprātīga, likumīga, un personas dati tiek apstrādāti atbilstoši paredzētajam mērķim un mērķim nepieciešamajā apmērā.

2.6. PUBLIKĀCIJA TĪMEKĻA VIETNĒ WWW.REZEKNESNOVADS.LV PAR TERITORIJAS PLĀNOJUMA 3.0 REDAKCIJAS PUBLISKO APSPRIEŠANU

Paziņojums par Rēzeknes novada Viļānu apvienības teritorijas plānojuma 3.0 redakcijas nodošanu publiskai apspriešanai un institūciju atzinumu saņemšanai

Publicēts: 09.06.2022
Atjaunots: 15.07.2022

VIĻĀNU APVIENĪBAS TERITORIJAS PLĀNOJUMS



Ar Rēzeknes novada pašvaldības 2022. gada 2. jūnija lēmumu Nr.604 (prot. Nr.16, 7.§) publiskajai apspriešanai un institūciju atzinumu saņemšanai tiek nodota Rēzeknes novada Viļānu apvienības teritorijas plānojuma 3.0 redakcija.

Teritorijas plānojums ir saistošs juridiskām un fiziskām personām, kuriem ir īpašumi un kas darbojas Viļānu apvienības teritorijā.

RĒZEKNES NOVADA VIĻĀNU APVIENĪBAS TERITORIJAS PLĀNOJUMS
PĀRSKATS PAR TERITORIJAS PLĀNOJUMA IZSTRĀDI

Publiskās apspriešanas termiņš noteikts no 14.06.2022 līdz 05.07.2022.

Minētajā periodā ar Rēzeknes novada Viļānu apvienības teritorijas plānojuma 3.0 redakcijas materiāliem var iepazīties:

- Rēzeknes novada pašvaldībā, Atbrīvošanas alejā 95a, 17. un 30. kabinetā darba dienās no 8.00 līdz 11.45 un no 12.15 līdz 16.30 (iepriekš pierakstoties pa tel. 64607205)

- Viļānu apvienības pārvaldē, Viļāni, Kultūras laukums 1A, 2.7. kabinetā darba dienās no 8.00 līdz 12.00 un no 12.30 līdz 16.30 (iepriekš pierakstoties pa tel. 64628033)

- Valsts vienotajā ģeotelpiskās informācijas portālā: https://geolatviija.lv/geo/tapis#document_23855

Publiskās apspriešanas sanāksme notiks 2022. gada 1. jūlijā plkst. 12.00 Viļānos, Kultūras laukumā 2, kultūras nama zālē.

Aicinām Rēzeknes novada iedzīvotājus aktīvi iesaistīties Rēzeknes novada Viļānu apvienības teritorijas plānojuma 3.0 redakcijas publiskajā apspriešanā un piedalīties publiskās apspriešanas sanāksmē, kuras laikā teritorijas plānotāji sniegs konsultācijas un atbildēs uz jums interesējošiem jautājumiem.

Publiskās apspriešanas laikā saņemtie priekšlikumi tiks izvērtēti un nepieciešamības gadījumā iestrādāti teritorijas plānojumā.

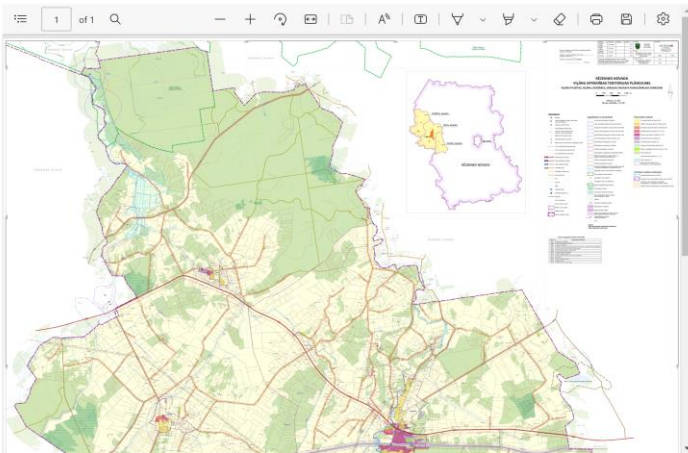
Kontaktpersonas:

Tatjana Kārklīniece, teritorijas plānotāja - kartogrāfe, tālrunis: +371 64607205,

e-pasts: tatjana.karkliniece@rezeknesnovads.lv;

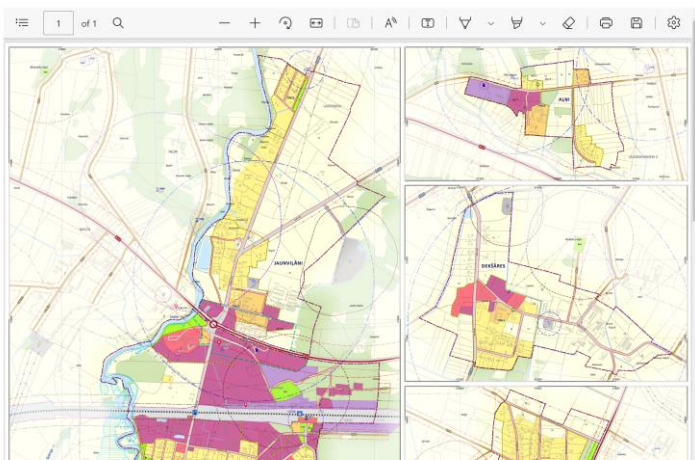
Inga Kruste, teritorijas plānotāja, tālrunis: +371 64607205,

e-pasts: inga.kruste@rezeknesnovads.lv



→ 1_Viļānu_apv_funkcionālais_zonējums

Lejupielādēt



→ 2_Viļānu_pils_ciemu_funkcionālais_zonējums

Lejupielādēt

III INSTITŪCIJU SNIEGTĀ INFORMĀCIJA/NOSACĪJUMI



Valsts vides dienests

RĒZEKNES REĢIONĀLĀ VIDES PĀRVALDE

Zemnieku iela 5, Rēzekne, LV 4601, tālr. 64622597, fakss 64638215, e-pasts rezekne@vvd.gov.lv, www.vvd.gov.lv

Rēzeknē

Dokumenta datums ir tā elektroniskās
Parakstīšanas datums Nr.7.5. -07/1135
Uz: 26.08.2019.Nr. 1.3.6./1530

Viļānu novada pašvaldībai
nosūtīšanai e Adresē

*Par nosacījumiem Viļānu novada
teritorijas plānojuma izstrādei un par
stratēģiskā ietekmes uz vidi novērtējuma nepieciešamību
Viļānu novada teritorijas plānojuma izstrādei*

Valsts vides dienesta Rēzeknes reģionālā vides pārvalde (turpmāk - VVD Rēzeknes RVP) izskatīja Viļānu novada pašvaldības 2019. gada 26. augusta vēstuli Nr.1.3.6./1530 ar informāciju par to, ka 2018. gada 25. oktobrī Viļānu novada domes sēdē tika pieņemts lēmums „Par Viļānu novada Teritorijas plānojuma 2019.-2031. gadam izstrādes uzsākšanu” (lēmums Nr.13, 26§, protokols Nr.40). Viļānu novada teritorijas plānojuma izstrādes Darba uzdevums apstiprināts atbilstoši Viļānu novada domes 2018. gada 25. oktobra lēmuma (protokols Nr.13, 26§) pielikumam Nr.1. Ņemot vērā Ministru kabineta 2014. gada 14. oktobra noteikumu Nr.628 „Noteikumi par pašvaldību teritorijas attīstības plānošanas dokumentiem” (turpmāk - Noteikumi Nr.628) 56.punktu Viļānu novada pašvaldība lūdz sniegt nosacījumus Viļānu novada teritorijas plānojuma (turpmāk – Plānojums) izstrādei, kā arī saskaņā ar Ministru kabineta 2004. gada 23. marta noteikumu Nr.157 „Kārtība, kādā veicams ietekmes uz vidi stratēģiskais novērtējums” 5.punktu, pirms Teritorijas plānojuma izstrādes sniegt viedokli par stratēģiskā ietekmes uz vidi novērtējuma procedūras piemērošanu vai nepiemērošanu.

VVD Rēzeknes RVP saskaņā ar Teritorijas attīstības plānošanas likuma 14. panta pirmo daļu, Noteikumu Nr.628 53.3., 56.2. apakšpunkta un 58.punkta prasībām, izvirza sekojošus nosacījumus Plānojuma izstrādei:

- 1) Plānojumu izstrādāt atbilstoši 2018. gada 25. oktobra Viļānu novada domes lēmumam „Par Viļānu novada Teritorijas plānojuma 2019.-2031. gadam izstrādes uzsākšanu” (lēmums Nr.13, 26§, protokols Nr.40) un šī lēmuma Pielikumā dotajam darba uzdevumam, kā arī atbilstoši Viļānu novada ilgtspējīgas attīstības stratēģijai 2014.-2030. gadam un Viļānu novada attīstības programmai 2015.- 2022. gadam, tādejādi sasniedzot plānojuma mērķi – veidot pamatu ilgtspējīgai, efektīvai un racionālai novada teritorijas un tās resursu izmantošanai, izvērtēt novada teritorijas attīstībai esošo potenciālu un noteikt tā izmantošanai nepieciešamās prasības un ierobežojumus, radīt labvēlīgus apstākļus uzņēmējdarbības attīstībai un investīciju piesaistei, radīt priekšnoteikumus vides kvalitātes nodrošināšanai, rūpniecisko un vides risku novēršanai, veicināt pakalpojumu pieejamību un optimālu transporta sistēmas funkcionēšanu, saglabāt dabas un kultūras mantojumu, ainavas un bioloģisko daudzveidību, kā arī paaugstināt kultūrainavas un apdzīvoto vietu kvalitāti;
- 2) Plānojumu izstrādāt atbilstoši Teritorijas attīstības plānošanas likuma, Noteikumu Nr.628 prasībām un Ministru kabineta 2013. gada 30. aprīļa noteikumu Nr.240 „Vispārīgie teritorijas plānošanas, izmantošanas un apbūves noteikumi” (turpmāk - Noteikumi Nr.240) prasībām, kā arī citu spēkā esošo normatīvo aktu prasībām;
- 3) izvērtēt esošo Viļānu pilsētas un ciemu robežas un nepieciešamības gadījumā veikt šo robežu precizēšanu Plānojuma grafiskajā daļā, kā arī Paskaidrojuma rakstā sniegt pamatojumu robežu izmaiņām;
- 4) plānojot jaunas dzīvojamās un publiskās apbūves teritorijas, tās paredzēt vietās, kur nevar tikt pārsniegts smaku mērķlielums, kā arī piesārņojošo objektu ietekme nevar pārsniegt normatīvajos aktos piesārņojuma jomā noteiktos piesārņojuma robežlielumus trokšņa, gaisu piesārņojošo vielu u.c. emisijām;
- 5) izstrādājot Plānojumu, jāparedz teritorijas, kurām ir izstrādājami detālplānojumi, lokālplānojumi un jāatzīmē šīs teritorijas grafiskajā daļā;
- 6) Plānojuma Teritorijas izmantošanas un apbūves noteikumos iekļaut prasības par objektu, kuru darbības laikā var veidoties smakas un troksnis, izvietošanu rūpnieciskās apbūves teritorijās, kas nerobežojas ar dzīvojamās apbūves teritoriju funkcionālā zonējuma teritorijām;
- 7) ja rūpnieciskās apbūves teritorija robežojas ar citām funkcionālā zonējuma teritorijām, izņemot rūpnieciskās apbūves teritoriju, tehniskās apbūves teritoriju un transporta infrastruktūras teritoriju, detālplānojumā vai lokālplānojumā paredzēt buferzonas ierīkošanu operatoram piederošajā teritorijā gar zemes vienības/u robežu;

- 8) plānojot teritorijas lielām inženierbūvēm, transporta un loģistikas objektiem, rūpnieciskās ražošanas objektiem, paredzēt pasākumus šādu objektu ietekmes mazināšanai uz apkārtējām teritorijām, piemēram, norādīt kā organizējama transporta plūsma, lai netiktu ietekmētas dzīvojamās un publiskās apbūves teritorijas. Jānosaka pasākumi attiecībā uz notekūdeņu (tajā skaitā ražošanas, sadzīves, lietus ūdeņu) no ražošanas teritorijām savākšanu, attīrīšanu;
- 9) noteikt minimālos attālumus starp potenciālajiem piesārņojumu radošiem objektiem un dzīvojamo, publisko apbūvi, tūrisma un rekreācijas objektiem;
- 10) gan aprakstošajā, gan grafiskajā teritorijas plānojuma daļā, precizēt informāciju par visiem ūdensapgādes urbumiem, kas atrodas novada teritorijā. Iekļaut sekojošu informāciju: urbumu saraksts, atrašanās vieta, īpašnieks, lietotājs, urbuma stāvoklis, aizsargjoslas, plānotā apsaimniekošana. Noteikt saimnieciskās darbības aprobežojumus aizsargjoslu teritorijās atbilstoši Aizsargjoslu likuma 35.un 39. panta prasībām;
- 11) iekļaut informāciju par ūdensobjektiem, norādot to platību, garumu, citus parametrus, kā arī to atbilstību Ministru kabineta 2002. gada 12. marta noteikumu Nr.118 „Noteikumi par virszemes un pazemes ūdeņu kvalitāti” prasībām. Atzīmēt vai ūdensobjekts ir publisks, un vai zvejas tiesības tajā pieder valstij, atbilstoši Civillikuma pielikumiem. Grafiskajā daļā atzīmēt ūdensobjektu aizsargjoslas, kā arī precizēt un iezīmēt vides un dabas resursu aizsargjoslas, ekspluatācijas, sanitārās un drošības aizsargjoslas, kā arī noteikt saimnieciskās darbības aprobežojumus minētajās teritorijās atbilstoši Aizsargjoslu likumā noteiktajam;
- 12) teritorijas kartēs atzīmēt potenciālo pludmaļu ierīkošanas vietas, kā arī publiskās peldvietas un atpūtas vietas pie publiskajiem ūdeņiem;
- 13) jāņem vērā, ka ir apstiprināts jauns Daugavas upju baseinu apgabala apsaimniekošanas plāns 2016.-2021. gadam, kas raksturo esošo ūdens kvalitāti ezeros, upēs, slodzes, ietekmes, sniedz riska izvērtējumu un, ja ūdeņu kvalitāte nav laba vai pastāv risks, ka tā pasliktināsies, piedāvā iespējamus risinājumus, kurus būtu jāiekļauj, izstrādājot Plānojumu;
- 14) noteikt prasības notekūdeņu savākšanai. Apbūves teritorijās nodrošināt notekūdeņu centralizētu savākšanu un attīrīšanu atbilstoši Ministru kabineta 2002. gada 22. janvāra noteikumu Nr.34, „Noteikumi par piesārņojošo vielu emisiju ūdenī” prasībām;
- 15) Plānojumā paredzēt pasākumus, lai nodrošinātu ciemu decentralizētajās sistēmās radušos notekūdeņu un ar tiem saistīto atkritumu savākšanu un utilizēšanu atbilstoši normatīvo aktu prasībām;

- 16) plānojot jaunu dzīvnieku novietņu izvietojumu, jāiekļauj prasības attiecībā uz minimālajiem attālumiem no dzīvojamās un publiskās apbūves līdz lauksaimniecības dzīvnieku turēšanas būvei, saskaņā ar Noteikumu Nr.240 7.8.sadaļas prasībām;
- 17) iekļaut informāciju par piesārņotajām un potenciāli piesārņotajām vietām novadā (tajā skaitā rekultivētās sadzīves atkritumu izgāztuves), atzīmējot tās arī grafiskajā daļā, un noteikt darbības aprobežojumus šajās teritorijās;
- 18) Plānojumā iekļaut un teritorijas kartēs iezīmēt esošās un ierīkot plānotās derīgo izrakteņu atradnes;
- 19) izstrādājot Plānojumu, ņemt vērā riska teritorijas, piemēram, paaugstinātas bīstamības objektus, plūdu riska teritorijas.

VVD Rēzeknes RVP iesaka teritorijas plānojuma izstrādē izmantot:

1. Valsts SIA „Latvijas Vides, ģeoloģijas un meteoroloģijas centrs” tīmekļvietnē (www.meteo.lv) pieejamo informāciju un datus, tajā skaitā par piesārņotām un potenciāli piesārņotām vietām, klimatisko, meteoroloģisko un hidroloģisko informāciju, informāciju par uzņēmumu un iestāžu sarakstu, kuri sniedz statistikas pārskatus par ūdens, gaisa piesārņojumu un atkritumu radīšanu. Šeit pieejama informācija arī par ūdens apgādes urbumiem.
2. Vides pārraudzības valsts biroja tīmekļvietnē (www.vpvb.gov.lv) ir pieejama informācija par operatoriem, kuriem ir izsniegtas un spēkā esošas B kategorijas piesārņojošas darbības atļaujas. Valsts vides dienesta tīmekļvietnē (www.vvd.gov.lv) ir pieejama informācija par izsniegtajām atļaujām un licencēm.

VVD Rēzeknes RVP norāda, ka Plānojuma grafisko daļu sagatavot uz aktuāli pieejamās Latvijas Ģeotelpiskās informācijas aģentūras topogrāfiskās kartes pamatnes. Plānojuma izstrādei izmantot aktuālus Valsts zemes dienesta izsniegtus Nekustamā īpašuma valsts kadastra informācijas sistēmas grafiskos datus.

Par stratēģiskā ietekmes uz vidi novērtējuma nepieciešamību Viļānu novada teritorijas plānojuma izstrādei, VVD Rēzeknes RVP atzīmē, ka Viļānu novada teritorijā atrodas neliela Eiropas nozīmes aizsargājamās dabas (*Natura 2000*) teritorijas dabas lieguma „Lubāna mitrājs” teritorijas daļa. Dabas lieguma aizsardzības un izmantošanas kārtība noteikta Ministru kabineta 2009. gada 10. februāra noteikumos Nr.135 „Dabas lieguma „Lubāna mitrājs” individuālie aizsardzības un izmantošanas noteikumi”. Viļānu novada attīstības virzieni nav saistīti ar novada vides un dabas stāvokļa pasliktināšanos. Pēc pašvaldības sniegtās informācijas, uz plānošanas dokumenta izstrādes laiku nav plānotas jaunas darbības, kas atbilst likuma „Par ietekmes uz vidi novērtējumu” 1.pielikumā „Objekti, kuru ietekmes novērtējums ir nepieciešams” un 2.pielikumā „Darbības, kurām nepieciešams sākotnējais izvērtējums” norādītām darbībām, kā arī Plānojumā

nav paredzētas saimnieciskās darbības, kas varētu būtiski ietekmēt īpaši aizsargājamās dabas teritorijas.

VVD Rēzeknes RVP norāda, ka Viļānu novada plānošanas dokumentiem nav piemērots stratēģiskais ietekmes uz vidi novērtējums, gan Viļānu novada ilgtspējīgas attīstības stratēģijai 2014. - 2030. gadam nav piemērots stratēģiskais ietekmes uz vidi novērtējums (Vides pārraudzības valsts biroja 2013. gada 9. oktobra Lēmums Nr.50), gan arī Viļānu novada attīstības programmai 2015.-2022. gadam (Vides pārraudzības valsts biroja 2014. gada 27. novembra Lēmums Nr.57).

Pamatojoties uz iepriekš minēto un, ņemot vērā to, ka Plānojuma īstenošanai nav paredzama būtiska nelabvēlīga ietekme uz vidi, VVD Rēzeknes RVP saskaņā ar Ministru kabineta 2004. gada 23. marta noteikumu Nr.157, „Kārtība, kādā veicams ietekmes uz vidi stratēģiskais novērtējums” 5.punktu plānošanas dokumentam „Viļānu novada teritorijas plānojuma izstrāde” nerekomendē stratēģiskā ietekmes uz vidi novērtējuma piemērošanu.

Direktore

Ē.Ruskule

ŠIS DOKUMENTS IR ELEKTRONISKI PARAKSTĪTS AR DROŠU ELEKTRONISKO PARAKSTU
UN SATUR LAIKA ZĪMOGU

Jamščika, 64622710
anita.jamscika@vvd.gov.lv



Dabas aizsardzības pārvalde

LATGALES REĢIONĀLĀ ADMINISTRĀCIJA
Galdnieku ielā 8, Rēzekne, LV-4601, tālr. 64605860, fakss 64605225, e-pasts: latgale@daba.gov.lv, www.daba.gov.lv

Rēzeknē

10.09.2019. Nr. 4.8/5130/2019-N
uz 26.08.2019. Nr.1.3.6./1529

Viļānu novada pašvaldībai
Kultūras laukums 1A
Viļāni, Viļānu nov., LV – 4650
e-pasts: novads@vilani.lv

**Par nosacījumiem Viļānu novada teritorijas plānojuma
izstrādei un viedokli par stratēģiskā
ietekmes uz vidi novērtējuma nepieciešamībai**

Dabas aizsardzības pārvaldes Latgales reģionālā administrācija (turpmāk – Pārvalde) ir saņēmusi Viļānu novada pašvaldības 01.12.2016. vēstuli Nr. 417/3758 ar informāciju par 2018. gada 25. oktobra domes sēdē pieņemto lēmumu Nr. 13, 26. § “Par Viļānu novada Teritorijas plānojuma 2019.-2031. gadam izstrādes uzsākšanu”.

Ņemot vērā Ministru kabineta 2014. gada 14. oktobra noteikumu Nr. 628 „Noteikumi par pašvaldību teritorijas attīstības plānošanas dokumentiem” 56. punktu, lūgts sniegt informāciju un/vai nosacījumus, kas nepieciešami teritorijas plānojuma izstrādei, kā arī saskaņā ar Ministru kabineta 2004. gada 23. marta noteikumu Nr. 157 “Kārtība, kādā veicams ietekmes uz vidi stratēģiskais novērtējums” 5. punktu lūgts pirms teritorijas plānojuma izstrādes sniegt viedokli par stratēģiskā ietekmes uz vidi novērtējuma procedūras piemērošanu vai nepiemērošanu. Iesniegumam pievienoti pielikumi (25.10.2018. lēmums Nr. 13, 26. § un darba uzdevums) uz 5 lapām.

Atbilstoši Ministru kabineta 2014. gada 14. oktobra noteikumu Nr. 628 „Noteikumi par pašvaldību teritorijas attīstības plānošanas dokumentiem” 56. un 58. punktam un Ministru kabineta 2009. gada 2. jūnija noteikumu Nr. 507 „Dabas aizsardzības pārvaldes nolikums” 3.15. apakšpunktam Pārvalde sniedz sekojošu informāciju un nosacījumus teritorijas plānojumam.

1. Viļānu novadā atrodas īpaši aizsargājamā dabas teritorija - dabas liegums “Lubāna mitrājs” – kas izveidota, lai nodrošinātu Latvijas lielākā iekšzemes mitrāju kompleksa vienotu aizsardzību. Teritorija dibināta 2009. gadā, iekļauta Natura 2000 aizsargājamo teritoriju tīklā un ir viena no sešām īpaši aizsargājamajām teritorijām, kas novērtēta kā starptautiski nozīmīga mitrāju teritorija, kuras aizsardzību nodrošina Ramsāres jeb Mitrāju konvencija. Dabas lieguma “Lubāna mitrājs” aizsardzību un izmantošanu reglamentē Ministru kabineta 2009. gada 10. februāra noteikumi Nr. 135 “Dabas lieguma “Lubāna mitrājs” individuālie aizsardzības un izmantošanas noteikumi”. Dabas liegums “Lubāna mitrājs” daļēji atrodas Viļānu novada Dekšāru pagastā.
2. Viļānu novada teritorijā īpaši aizsargājamo biotopu un sugu aizsardzībai izveidoti mikroliegumi un to buferzonas, kuru aizsardzību un izmantošanu nosaka Ministru

- kabineta 2012. gada 18. decembra noteikumu Nr. 940 "Noteikumi par mikroliegumu izveidošanas un apsaimniekošanas kārtību, to aizsardzību, kā arī mikroliegumu un to buferzonu noteikšanu":
- Dekšāru pagasts – izveidots mikroliegums (turpmāk - ML) jūras ērglim (ML kods-2159); melnajam stārķim (ML kods – 2247); mazajam ērglim (ML kods – 2485 un 2575); apšu meža biotopam (ML kods – 1190); slapjam melnalkšņu meža biotopam (ML kods – 1189 un 1188);
 - Viļānu pagasts – izveidots ML melnajam stārķim (ML kods – 1958).
3. Viļānu novada teritorijā Dabas datu pārvaldības sistēmā "Ozols" (turpmāk - DDPS "Ozols") reģistrēti dižkoki, dižkoku apsekošana un reģistrēšana vēl aizvien tiek veikta, un informācija papildināta. Dabas pieminekļu – aizsargājamo koku – dižkoku aizsardzību un izmantošanu reglamentē Ministru kabineta 2010. gada 16. marta noteikumi Nr. 264 "Īpaši aizsargājamo dabas teritoriju vispārējie aizsardzības un izmantošanas noteikumi" (par dabas pieminekli – aizsargājamu koku – dižkoku ir uzskatāmi koki, kas ir sasnieguši šo Ministru kabineta noteikumu 2. pielikumā minētos izmērus):
- Viļānu pagasts – DDPS "Ozols" reģistrēti trīs dižkoki (parastā priede, parastā vīksna, baltais vītols) un viens potenciālais dižkoks (āra bērzs).
4. Viļānu novada teritorijā atrodas dabas piemineklis – aizsargājamais ģeoloģiskais un ģeomorfoloģiskais dabas piemineklis, kura aizsardzību un izmantošanu reglamentē Ministru kabineta 2010. gada 16. marta noteikumi Nr. 264 "Īpaši aizsargājamo dabas teritoriju vispārējie aizsardzības un izmantošanas noteikumi":
- Viļānu pagasts – aizsargājamais ģeoloģiskais un ģeomorfoloģiskais dabas piemineklis "Trūpa Velna akmens".
5. Viļānu novada teritorijā DDPS "Ozols" ir norādīti īpaši aizsargājamie biotopi, kas iekļauti Ministru kabineta 2017. gada 20. jūnija noteikumu Nr. 350 "Noteikumi par īpaši aizsargājamo biotopu veidu sarakstu" pielikumā:
- Viļānu pagasts: Eitrofi ezeri ar iegrimušu ūdensaugu un peldaugu augāju (Norta ezers, biotopa kods – 3150); Upju straujteses un dabiski upju posmi (biotopa kods – 3260); Veci vai dabiski boreāli meži (biotopa kods – 9010*); Lakstaugiem bagāti egļu meži (biotopa kods – 9050); Sugām bagātas ganības un ganītas pļavas (biotopa kods – 6270); Palieņu zālāji (biotopa kods – 6450); Mēreni mitras pļavas (biotopa kods – 6510); Sausi zālāji kaļķainās augsnēs (biotopa kods – 6210);
 - Sokolku pagasts: Upju straujteses un dabiski upju posmi (biotopa kods – 3260); Palieņu zālāji (biotopa kods – 6450); Mēreni mitras pļavas (biotopa kods – 6510); Sugām bagātas ganības un ganītas pļavas (biotopa kods – 6270); Vilkakūlas zālāji (biotopa kods – 6230*).

Pārvalde informē, ka dati par reģistrētajiem dižkokiem, aizsargājamām sugām un biotopiem, izveidotajiem mikroliegumiem tiek periodiski aktualizēti un precizēti atbilstoši konstatētajai situācijai dabā. Līdz ar to pirms teritorijas attīstības plānošanas uzsākšanas nepieciešams iepazīties ar Dabas datu pārvaldības sistēmā "Ozols" (www.ozols.gov.lv) esošo informāciju.

Saskaņā ar likuma "Par īpaši aizsargājamām dabas teritorijām" 21. punktu, veicot teritorijas plānošanu, jāievēro īpaši aizsargājamo dabas teritoriju izvietojums, to aizsardzības un izmantošanas noteikumi. Atbilstoši Ministru kabineta 2012. gada 18. decembra noteikumu Nr. 940 "Noteikumi par mikroliegumu izveidošanas un apsaimniekošanas kārtību, to aizsardzību, kā arī mikroliegumu un to buferzonu noteikšanu" 53. punktam, izstrādājot pašvaldības teritorijas

plānojumu, jāņem vērā arī mikroliegumu izvietojums un jāievēro to aizsardzības un apsaimniekošanas prasības.

Lūdzam teritorijas plānojumā ņemt vērā maz pārveidotās dabas teritorijas, īpaši aizsargājamo sugu un biotopu atradnes, bioloģiski vērtīgos zālājus un ainaviski augstvērtīgās teritorijas un veidot ilgtspējīgas attīstības principiem atbilstošu novada plānojumu, lai saglabātu vietējo ainavu, rekreācijas resursus un nodrošinātu dabas resursus nenoplicinošo saimniecisko darbību, jo atbilstoši Sugu un biotopu aizsardzības likuma 7. pantam īpaši aizsargājamo biotopu labvēlīgas aizsardzības statuss nedrīkst pasliktināties.

Tā kā teritorijas plānošanas dokumentu izstrādē jāņem vērā īpaši aizsargājamo dabas teritoriju individuālie un vispārējie aizsardzības un izmantošanas noteikumi, kas nepieļauj teritoriju attīstības plānojuma dokumentos būtiskas izmaiņas, kam varētu būt negatīva ietekme uz dabas vērtībām, Pārvalde savas kompetences ietvaros pauž viedokli, ka papildu stratēģiskais ietekmes uz vidi novērtējums Viļānu novada teritorijas plānojumam 2019.-2031. gadam nav nepieciešams.

Latgales reģionālās administrācijas direktore

A. Zeize

ŠIS DOKUMENTS IR ELEKTRONISKI PARAKSTĪTS AR DROŠU ELEKTRONISKO PARAKSTU UN
SATUR LAIKA ZĪMOGU

Putna 27897716
sanita.putna@daba.gov.lv

Balode 26587620
sintija.balode@daba.gov.lv



Valsts akciju sabiedrība **LATVIJAS VALSTS CEĻI**

Rēzeknes nodaļa

Reģistrācijas Nr. 40003344207

Atbrīvošanas aleja 126, Rēzekne, LV-4600 Tālr.:6 46 22311 Fakss:6 46 22439 www.lvceli.lv

Rēzeknē 17.09.2019

Nr. 4,6,1 / 11503

NOSACĪJUMI

Viļānu novada teritorijas plānojuma 2019.-2031. gadam izstrādei

VAS „Latvijas Valsts ceļi” (turpmāk - LVC) Viļānu novada teritorijas plānojuma 2019.-2031.gadam izstrādei izvirza sekojošus nosacījumus:

1) Teritorijas plānojumā jāietver transporta attīstības vispārīgs plāns atbilstoši Ministru kabineta 2013.gada 30.aprīļa noteikumu Nr.240 „Vispārīgie teritorijas plānošanas, izmantošanas un apbūves noteikumi” 6.punktam „Transporta infrastruktūras plānošana”. Apbūves teritoriju (jauno, vai rekonstruējamo un paplašināmo esošo) saisti ar valsts autoceļu tīklu veicot ievērot “pakāpeniskuma” principu, tas ir, to tiešos pievienojumus paredzēt pie pašvaldību (galvenokārt) vai valsts vietējiem autoceļiem, orientējoties uz pievienojumu kopīgā skaita samazināšanu un savstarpēju attālināšanu perspektīvā, kas uzlabotu satiksmes drošības apstākļus. Jaunu pievienojumu plānošana valsts galvenajiem autoceļiem nav pieļaujama, bet reģionālajiem tikai izņēmuma gadījumos, ja tas ir saistīts ar esošā transporta tīkla pārplānošanu plašākā apkārtnē.

2) Teritorijas plānojumā jāietver detalizēts transporta attīstības plāns atbilstoši Ministru kabineta 2013.gada 30.aprīļa noteikumu Nr.240 „Vispārīgie teritorijas plānošanas, izmantošanas un apbūves noteikumi” 6.punktam „Transporta infrastruktūras plānošana”, ja nav nodrošināta piekļūšana kādam atsevišķam zemes īpašumam vai arī uzsākot, vai paplašinot uzņēmējdarbību, vai attīstot apdzīvojamo apbūvi uz esošiem zemju īpašumiem, kā arī veicot to sadali vairākos. Detalizētajā transporta attīstības plānā:

- jānorāda esošie un plānotie ceļi un ielas, pilnībā atrisinot piekļūšanu katrai zemes vienībai, ievērojot „pakāpeniskuma” principu teritoriju pieslēgšanai valsts autoceļu tīklam (skat. 1) punktu), norādot vietējā ceļu (ielu) tīkla pieslēgšanās vietas valsts autoceļu tīklam, pēc iespējas samazinot jau esošo atsevišķo īpašumu pievienojumu skaitu valsts autoceļam;

- jāiekļauj sabiedriskā transporta shēma, ietverot sabiedriskā transporta maršrutus ar pieturvietām.

3) Teritorijas plānojumā īpaši (ar noteiktu apzīmējumu grafiskajā daļā un attiecīgu skaidrojumu tekstā) ir jāatzīmē teritorijas tieši blakus valsts galvenajiem un reģionālajiem autoceļiem, kurām (kopumā vai atsevišķiem zemes īpašumiem) nav un nevar tikt plānotas piekļūšanas iespējas no tiem, ja izstrādātā plānojuma ietvaros nav atrisināta piekļūšana no pašvaldību vai valsts vietējiem autoceļiem.

4) teritorijas plānojumā grafiskajā daļā jānorāda plānotie ceļi un plānotās pievienojumu vietas valsts un pašvaldību autoceļiem atbilstoši Ministru kabineta 2018.gada 30.oktobra noteikumiem Nr.665 “Grozījumi Ministru kabineta 2014.gada 14.oktobra noteikumos Nr.628 “Noteikumi par pašvaldību teritorijas attīstības plānošanas dokumentiem”.

Plānojot teritoriju apbūvi, ņemt vērā LVC izveidoto valsts autoceļu ceļu pievienojumu reģistru un reģistrā noteiktās ceļu pievienojumu kategorijas atbilstoši Ministru kabineta 2008.gada 7.jūlija noteikumiem Nr.505 “Noteikumi par pašvaldību, komersantu un māju ceļu pievienošanu valsts autoceļiem”. Gadījumā, ja plānotās apbūves rezultātā būs nepieciešama ceļu pievienojumu kategoriju izmaiņas, aicinām sagatavot un iesniegt attiecīgo ceļu pievienojumu sarakstu saskaņošanai ar LVC.

5) Dzīvojamās un publiskās apbūves teritorijas plānot tādā attālumā no valsts autoceļiem, lai būtu nodrošināti apstākļi, kas neprasa papildus pasākumus aizsardzībai pret autotransporta radīto troksni, atbilstoši Ministru kabineta 2013.gada 30.aprīļa noteikumu Nr.240 „Vispārīgie teritorijas plānošanas, izmantošanas un apbūves noteikumi” 147.punktam. Izstrādājot teritorijas plānojumu, jāņem vērā Ministru kabineta 2014.gada 7.janvāra noteikumu Nr.16 „Troksņa novērtēšanas un pārvaldības kārtība”.

6) Lai nodrošinātu Aizsargjoslu likuma 13.pantā noteikto aizsargjoslas noteikšanas mērķi – lai samazinātu ielu, autoceļu un dzelzceļu **negatīvo ietekmi uz vidi**, nodrošinātu transporta maģistrāļu ekspluatāciju un drošību, **kā arī izveidotu no apbūves brīvu joslu**, nosakot vai paplašinot pilsētas vai ciema robežas, aicinām noteikt tās ne tuvāk par valsts autoceļa aizsargjoslu.

7) Autoceļu aizsargjoslās pieļaujams plānot tikai tādus objektus, kuri apkalpo blakus esošā autoceļa lietotājus, tādi kā - degvielas uzpildes stacija, autoserviss, ēdināšanas uzņēmums, kuru precīza atrašanās vieta būs jānosaka detālplānojumā, respektējot attiecīgā autoceļa pārbūves vai paplašināšanas vajadzības un LVS 190 grupas standartos izvirzītās prasības. Autoceļu aizsargjoslās var būt pieļaujami arī inženiertīkli, ja to izvietojums netraucēs attiecīgā autoceļa pārbūves un paplašināšanas vajadzības.

8) Servisa objektus plānot tikai apdzīvoto vietu robežās, kur atļautais braukšanas ātrums ir ne lielāks par 70 km stundā, bet teritorijās ārpus apdzīvotām vietām servisa objektu izvietojumu saskaņot individuāli.

9) Informējam, ka Viļānu novada teritoriju šķērso šādi valsts autoceļi:

Nr.p.k.	Autoceļa indekss	Autoceļa nosaukums	Ceļu zemes nodalījuma joslas min.platums no autoceļa ass uz katru pusi, m	Aizsargjoslas platums no autoceļa ass uz katru pusi, m
Valsts galvenie autoceļi				
1	A12 Jēkabpils-Rēzekne-Ludza-Krievijas robeža	31	100	100
Valsts reģionālie autoceļi				
1	P58 Viļāni – Preiļi - Špogi	22	60	60
2	P59 Viļāni – Ružina - Malta	22	60	60
Valsts vietējie autoceļi				
1	V554 Dekšāre – Varakļānu stacija	19	30	30
2	V561 Gaigalava - Viļāni	22	30	30
3	V572 Murāni – Mortišķi - Denelišķi	19	30	30
4	V592 Varakļāni – Nagļi - Žogoti	19	30	30
5	V594 Viļāni – Gurilišķi - Mortišķi	19	30	30
6	V595 Viļāni – Maltas Trūpi - Lomi	19	30	30
7	V596 Viļāni – Pilskalns - Nagļi	19	30	30

8	V598 Zabolotje – Maltas Trūpi	19	30	30
9	V735 Stabulnieki – Sīļukalns - Varakļāni	22	30	30

* Tabulā norādīti ceļu zemes nodalījuma joslas minimālie platumi (m), atbilstoši likuma "Par autoceļiem" 27.1 pantam.

** Minimālais ceļu zemes nodalījuma joslas platums attiecas uz posmiem, kur nav veikta mērmiecība.

*** Aizsargjoslas platums noteikts saskaņā ar Aizsargjoslu likuma 13.panta 2.daļas otro apakšpunktu.

10) Informācija par valsts autoceļiem reģistrētām ceļu pievienojumu vietām un to kategorijām atbilstoši Ministru kabineta 2008.gada 7.jūlija noteikumiem Nr.505 "Noteikumi par pašvaldību, komersantu un māju ceļu pievienošanu valsts autoceļiem" ir iegūstama LVC Rēzeknes nodaļā.

11) Teritorijas plānojuma izstrādei nododam grafiskos datus par valsts autoceļu tīklu novada administratīvajā teritorijā – valsts autoceļu ass līnijas .shp formātā.

12) Jebkura ar valsts autoceļiem saistītā teritoriju plānojuma izstrādei nepieciešamā papildus precizējoša informācija iegūstama LVC Rēzeknes nodaļā.

13) Nosacījumi derīgi divus gadus no izdošanas brīža.

14) Atzinums par izstrādāto teritorijas plānojumu (pozitīvs atzinums uzskatāms par LVC saskaņojumu) jāsaņem LVC Rēzeknes nodaļā.

Rēzeknes nodaļas vadītājs

V.Stirāns

*ŠIS DOKUMENTS IR ELEKTRONISKI PARAKSTĪTS AR DROŠU ELEKTRONISKO
PARAKSTU UN SATUR LAIKA ZĪMOGU*

Stirāns 64622311
voldemars.stirans@lvceli.lv



Valsts sabiedrība ar ierobežotu atbildību
"Latvijas Valsts ceļi"
Rēzeknes nodaļa

Atbrīvošanas aleja 126,
Rēzekne, LV-4601

Reģ. Nr. 40003344207
Tālr. +371 646 223 11

rezekne@lvceli.lv
www.lvceli.lv

Rēzeknē 11.01.2022 Nr. 4.6.1 / 383

Rēzeknes novada pašvaldībai
info@rezeknesnovads.lv

NOSACĪJUMI

Rēzeknes novada Viļānu apvienības teritorijas plānojuma izstrādei

VSIA „Latvijas Valsts ceļi” (turpmāk - LVC) Rēzeknes novada Viļānu apvienības teritorijas plānojuma izstrādei izvirza sekojošus nosacījumus:

1) Teritorijas plānojumu izstrādāt ievērojot spēkā esošos normatīvos aktus un noteikumus, šo normatīvo aktu hierarhiju. Vadīties pēc Latvijas Valsts likumiem (likums “Par autoceļiem”, “Aizsargjoslu likums”, u.c.), Ministru kabineta noteikumiem (2014.gada 14.oktobra noteikumi Nr.628 „Noteikumi par pašvaldību teritorijas attīstības plānošanas dokumentiem”, 2010.gada 13.aprīļa noteikumi Nr.240 „Vispārīgie teritorijas plānošanas, izmantošanas un apbūves noteikumi”, 2008.gada 07.jūlija noteikumi Nr.505 “Noteikumi par pašvaldību, komersantu un māju ceļu pievienošanu valsts autoceļiem” u.c.), Būvnormatīviem (LBN 006-01; LBN 008-14; u.c.), Latvijas Valsts standartiem ceļu projektēšanas jomā (LVS 190 grupas standarti), un citiem saistošiem normatīvajiem dokumentiem., kā arī šiem LVC nosacījumiem. Normatīvo aktu hierarhijā zemāk stāvošie normatīvie akti nedrīkst būt pretrunā ar augstākstāvošiem aktiem. Likuma virsvadības princips paredz pārējo normatīvo aktu atbilstību likumam. Uz normatīvo aktu hierarhijas zemākā pakāpiena atrodas pašvaldību saistošie noteikumi, kuriem jāatbilst ne tikai likumiem, bet arī Ministru kabineta noteikumiem. Teritorijas plānojumā nodrošināt likumdošanas normatīvajiem aktiem atbilstošu autoceļu lietošanas, pārvaldes, aizsardzības un attīstības kārtību.

2) Teritorijas plānojumā jāietver vispārīgs transporta attīstības plāns atbilstoši Ministru kabineta 2013.gada 30.aprīļa noteikumu Nr.240 „Vispārīgie teritorijas plānošanas, izmantošanas un apbūves noteikumi” 6.nodaļai „Transporta infrastruktūras plānošana”. Vispārīgajā transporta attīstības plānā shematiski attēlo vienotu ceļu tīklu, tai skaitā arī plānoto ceļu trases, perspektīvos pievienojumus, transporta mezglus, kā arī ceļu kategorijas viegli pārskatāmā veidā. Apbūves teritoriju (jauno, vai rekonstruējamo un paplašināmo esošo) saisti ar valsts autoceļu tīklu veicot ievērot “pakāpeniskuma” principu, tas ir, to tiešos pievienojumus paredzēt pie pašvaldību (galvenokārt) vai valsts vietējiem autoceļiem, orientējoties uz pievienojumu kopīgā skaita samazināšanu un savstarpēju attālināšanu perspektīvā, kas uzlabotu satiksmes drošības apstākļus. Jaunu pievienojumu plānošana valsts galvenajiem autoceļiem nav pieļaujama, bet reģionālajiem tikai izņēmuma gadījumos, ja tas ir saistīts ar esošā transporta tīkla pārplānošanu plašākā apkārtnē.

3) Teritorijas plānojumā jāietver detalizēts transporta attīstības plāns atbilstoši Ministru kabineta 2013.gada 30.aprīļa noteikumu Nr.240 „Vispārīgie teritorijas plānošanas, izmantošanas un apbūves noteikumi” 6.nodaļai „Transporta infrastruktūras plānošana”, ja nav nodrošināta piekļūšana kādam atsevišķam zemes īpašumam vai arī uzsākot, vai paplašinot uzņēmējdarbību, vai attīstot apdzīvojamo apbūvi uz esošiem zemju īpašumiem, kā arī veicot to sadali vairākos. Detalizētajā transporta attīstības plānā:

- jānorāda esošie un plānotie ceļi un ielas, pilnībā atrisinot piekļūšanu katrai zemes vienībai, ievērojot „pakāpeniskuma” principu teritoriju pieslēgšanai valsts autoceļu tīklam (skat. 2) punktu), norādot vietējā ceļu (ielu) tīkla pieslēgšanās vietas valsts autoceļu tīklam, pēc iespējas samazinot jau esošo atsevišķo īpašumu pievienojumu skaitu valsts autoceļam;

- jāiekļauj sabiedriskā transporta shēma, ietverot sabiedriskā transporta maršrutus ar pieturvietām.

4) Teritorijas plānojumā īpaši (ar noteiktu apzīmējumu grafiskajā daļā un attiecīgu skaidrojumu tekstā) ir jāatzīmē teritorijas tieši blakus valsts galvenajiem un reģionālajiem autoceļiem, kurām (kopumā vai atsevišķiem zemes īpašumiem) nav un nevar tikt plānotas piekļūšanas iespējas no tiem, ja izstrādātā plānojuma ietvaros nav atrisināta piekļūšana no pašvaldību vai valsts vietējiem autoceļiem.

5) Teritorijas plānojuma grafiskajā daļā jānorāda plānotie ceļi un plānotās pievienojumu vietas valsts un pašvaldību autoceļiem atbilstoši Ministru kabineta 2018.gada 30.oktobra noteikumiem Nr.665 "Grozījumi Ministru kabineta 2014.gada 14.oktobra noteikumos Nr.628 "Noteikumi par pašvaldību teritorijas attīstības plānošanas dokumentiem".

Plānojot teritoriju apbūvi, ņemt vērā LVC izveidoto valsts autoceļu ceļu pievienojumu reģistru un reģistrā noteiktās ceļu pievienojumu kategorijas atbilstoši Ministru kabineta 2008.gada 7.jūlija noteikumiem Nr.505 "Noteikumi par pašvaldību, komersantu un māju ceļu pievienošanu valsts autoceļiem". Gadījumā, ja plānotās apbūves rezultātā būs nepieciešama ceļu pievienojumu kategoriju izmaiņas, aicinām sagatavot un iesniegt attiecīgo ceļu pievienojumu sarakstu saskaņošanai ar LVC. Teritorijas plānojuma teritorijas izmantošanas un apbūves noteikumos (TIAN) paredzēt, ka jauna ceļa pievienojuma izveidošanas gadījumā nepieciešams tā izvērtējums, ko veic ceļu projektēšanas jomā sertificēta persona (sertifikāts attiecībā uz laukumu, stāvvietu, autoceļu un ielu projektēšanu) atbilstoši Ministru kabineta 2008.gada 07.jūlija noteikumiem Nr.505 "Noteikumi par pašvaldību, komersantu un māju ceļu pievienošanu valsts autoceļiem", izvērtējot katra ceļa pievienojuma radītās satiksmes režīma izmaiņas un satiksmes negadījuma risku pieaugumu, salīdzinot ar risinājumiem, kad ceļa pievienojumu pievieno citam – zemākas šķiras valsts autoceļam, pašvaldības, komersanta vai māju ceļam, nodibinot servitūtu normatīvajos aktos noteiktā kārtībā, un ceļa pievienojumu pievieno tuvumā esošam ceļa pievienojumam (saskaņā ar Ministru Kabineta 2008. gada 7. jūlija noteikumu Nr.505 3.daļas "Ceļu pievienojumu izveidošanas kārtība" prasību, kā arī ceļa pievienojuma atbilstību LVS 190-3 prasībām, tai skaitā attālumu starp ceļa mezgliem izpildi.

6) Dzīvojamās un publiskās apbūves teritorijas plānot tādā attālumā no valsts autoceļiem, lai būtu nodrošināti apstākļi, kas neprasa papildus pasākumus aizsardzībai pret autotransporta radīto troksni, atbilstoši Ministru kabineta 2013.gada 30.aprīļa noteikumu Nr.240 „Vispārīgie teritorijas plānošanas, izmantošanas un apbūves noteikumi” 147.punktam.

7) Lai nodrošinātu Aizsargjoslu likuma 13.pantā noteikto aizsargjoslas noteikšanas mērķi – lai samazinātu ielu, autoceļu un dzelzceļu negatīvo ietekmi uz vidi, nodrošinātu transporta maģistrāļu ekspluatāciju un drošību, kā arī izveidotu no apbūves brīvu joslu, nosakot vai paplašinot pilsētas vai ciema robežas, tās jānosaka ne tuvāk par valsts autoceļa aizsargjoslu. Ar pašvaldības saistošajiem noteikumiem, atbilstoši normatīvo aktu hierarhijai, un ņemot vērā to, ka valsts autoceļiem noteikto aizsargjoslu platumi ar normatīvajiem aktiem nav mainīti, kā arī šie valsts autoceļi nav atjaunoti vai pārbūvēti (mainot autoceļa trasi), vai likvidēti, un Viļānu vai Rēzeknes novada pašvaldība nav saskaņojusi ar Satiksmes ministriju valsts autoceļu aizsargjoslu parametru izmaiņas, nav pieļaujams mainīt "Aizsargjoslu likumā" noteikto aizsargjoslu platumu (skat. tabulu). Autoceļam noteikt sarkano līniju var tikai gadījumā, kad tam atbilstoši normatīvajiem aktiem ir piešķirts ielas statuss.

8) Autoceļu aizsargjoslās pieļaujams plānot tikai tādus objektus, kuri apkalpo blakus esošā autoceļa lietotājus, tādi kā - degvielas uzpildes stacija, autoserviss, ēdināšanas uzņēmums, kuru precīza atrašanās vieta būs jānosaka detālplānojumā, respektējot attiecīgā autoceļa pārbūves vai paplašināšanas vajadzības un LVS 190 grupas standartos izvirzītās prasības. Autoceļu aizsargjoslās var būt pieļaujami arī inženiertīkli, ja to izvietojums netraucēs attiecīgā autoceļa pārbūves un paplašināšanas vajadzības.

9) Servisa objektus plānot tikai apdzīvoto vietu robežās, kur atļautais braukšanas ātrums ir ne lielāks par 70 km stundā, bet teritorijās ārpus apdzīvotām vietām servisa objektu izvietojumu saskaņot individuāli.

10) Informējam, ka Rēzeknes novada Viļānu apvienības teritoriju šķērso šādi valsts autoceļi:

Nr.p.k.	Autoceļa nosaukums un (kategorija)	Autoceļa indekss	Ceļu zemes nodalījuma joslas min.platums no autoceļa ass uz katru pusi, (m)	Aizsargjoslas platums no autoceļa ass uz katru pusi, (m)
Valsts galvenie autoceļi				
1	Jēkabpils – Rēzekne – Ludza – Krievijas robeža (AIII)	A12	13,5	100
Valsts reģionālie autoceļi				
1	Viļāni – Preiļi – Špogi (AIV)	P58	11,0	60
2	Viļāni – Ružina – Malta (AIV)	P59	11,0	60
Valsts vietējie autoceļi				
1	Dekšāre – Varakļānu stacija (AV)	V554	9,5	30
2	Gaigalava – Viļāni (AIV)	V561	11,0	30
3	Murāni – Mortišķi – Denelišķi (AV)	V572	9,5	30
4	Varakļāni – Nagļi – Žogoti (AIV)	V592	9,5	30
5	Viļāni – Gurilišķi – Mortišķi (AV)	V594	9,5	30
6	Viļāni – Maltas Trūpi – Lomi (AV)	V595	9,5	30
7	Viļāni – Pilskalns – Nagļi (AV)	V596	9,5	30
8	Zabolotje – Maltas Trūpi (AV)	V598	9,5	30
9	Stabulnieki – Sīļukalns – Varakļāni (AIV)	V735	11,0	30

* Tabulā norādīti ceļu zemes nodalījuma joslas minimālie platumi (m), atbilstoši likuma "Par autoceļiem" 27.1 pantam.

** Minimālais ceļu zemes nodalījuma joslas platums mainās (būtībā palielinās) atkarībā no uzbērums, ierakuma platuma vai pārējām autoceļa kompleksā ietilpstošajām būvēm un ceļa elementiem. Precīzi dati par ceļa zemes nodalījuma joslas parametriem iegūstami no kadastra informācijas (zemes robežu noteikšanas aktiem).

*** Aizsargjoslas platums noteikts saskaņā ar Aizsargjoslu likuma 13.panta 2.daļas otro apakšpunktu.

11) Informācija par valsts autoceļiem reģistrētām ceļu pievienojumu vietām un to kategorijām atbilstoši Ministru kabineta 2008.gada 7.jūlija noteikumiem Nr.505 "Noteikumi par pašvaldību, komersantu un māju ceļu pievienošanu valsts autoceļiem" ir iegūstama LVC Rēzeknes nodaļā.

12) Jebkura ar valsts autoceļiem saistītā teritoriju plānojuma izstrādei nepieciešamā papildus precizējoša informācija iegūstama LVC Rēzeknes nodaļā.

13) Nosacījumi derīgi divus gadus no izdošanas brīža.

14) Atzinums par izstrādāto teritorijas plānojumu jāsaņem LVC Rēzeknes nodaļā (pozitīvs atzinums uzskatāms par LVC saskaņojumu).

Rēzeknes nodaļas vadītājs

V. Stirāns

Dokuments ir parakstīts ar drošu elektronisko parakstu un satur laika zīmogu.

Stirāns 64622311
voldemars.stirans@lvceli.lv



Valsts akciju sabiedrība
"Latvijas dzelzceļš"
Gogoļa iela 3,
Rīga, LV-1547, Latvija

Reģ. Nr. 40003032065
Tālr.: 80001181, 67234508
Fakss: 67234327

E-pasts: info@ldz.lv
www.ldz.lv

Rīgā, 04.09.2019. Nr. DN-6.47/494-2019

Uz 26.08.2019. vēstuli Nr.1.3.6./1534

Viļānu novada pašvaldība
Kultūras laukums 1A, Viļāni,
Viļānu nov., LV-4650

Par nosacījumiem Viļānu novada
teritorijas plānojuma izstrādei

Valsts akciju sabiedrībā „Latvijas dzelzceļš” ir izskatīts 26.08.2019. iesniegums par nosacījumu sniegšanu Viļānu novada teritorijas plānojuma 2019.-2031.gadam izstrādei.

Viļānu novada teritorijā izvietots publiskās lietošanas stratēģiskās nozīmes dzelzceļa infrastruktūras iecirknis Krustpils- Rēzekne.

Izstrādājot Viļānu novada teritorijas plānojumu ievērot sekojošus nosacījumus:

1. Izstrādāt aizsargjoslu plānu, norādot dzelzceļa ekspluatācijas un drošības aizsargjoslas atbilstoši Aizsargjoslu likuma prasībām, apdzīvotās vietās ekspluatācijas aizsargjoslas platumu noteikt 50m uz katru pusi no malējās sliedes, bet ne mazāk kā dzelzceļa zemes nodalījuma joslas platums attiecīgajā pusē, drošības aizsargjoslu -25 m, bet ārpus apdzīvotām vietām ekspluatācijas aizsargjoslu noteikt 100m uz katru pusi no malējā ceļa malējās sliedes, drošības aizsargjoslu - 50m.
2. Publiskās lietošanas dzelzceļa infrastruktūras zemes nodalījuma joslā neplānot jaunas būves, t.sk. ielas, inženierkomunikācijas, ietves, veloceļņus. Topogrāfiskā plāna pamatnē norādītie ceļi dzelzceļa zemes nodalījuma joslā nevar būt par pamatu piebraucamo ceļu ierīkošanai.
3. Ielu sarkanās līnijas projektēt ārpus publiskās lietošanas dzelzceļa zemes nodalījuma joslas.
4. Teritorijas plānotās (atļautās) izmantošanas plānā uzrādīt dzelzceļa zemes nodalījuma joslas robežu, saskaņā ar 2005.gada 1.februāra Ministru kabineta noteikumu Nr.79 „Dzelzceļa zemes nodalījuma joslas ekspluatācijas noteikumi” 4.punktu, un teritorijas izmantošanas un apbūves noteikumu izstrādē ievērot šo noteikumu prasības.
5. Teritorijas atļautās izmantošanas plānā dzelzceļa infrastruktūras teritorijām noteikt vienotu funkcionālo izmantošanu – transporta infrastruktūras teritorijas (TR).
6. Teritorijas plānojumā uzrādīt esošās un plānotās gājēju/velobraucēju un autotransporta dzelzceļa šķērsojuma vietas, kā arī pievedceļus pie tām. Noteikt dzelzceļa šķērsojuma veidus (tilts, tunelis, vienlīmeņa pāreja vai pārbrauktuve).
7. Viļānu novada teritorijas plānojuma redakciju iesniegt izskatīšanai un atzinuma sagatavošanai valsts akciju sabiedrībā “Latvijas dzelzceļš”.

Nekustamā īpašuma direkcijas direktors

V.Suksis

Kucina 67238651

SAŅEMTS

Viļānu novada pašvaldība

2019.g. 09. 09

Nr. 1.3.10/47C



Valsts meža dienests

AUSTRUMLATGALES VIRSMEŽNIECĪBA

Rēznes iela 6, Rēzekne, LV-4601, tālr. 64622166, fakss 64625290, e-pasts vm@austrumlatgale.vmd.gov.lv

Rēzeknē

Datums skatāms Nr. VMI.7-7/481
laika zīmogā
Uz 26.08.2019. Nr. 1.3.6./1544

Viļānu novada pašvaldībai
novads@vilani.lv

Par nosacījumiem Viļānu novada teritorijas plānojumam

Atbildot uz Jūsu iesniegumu "Par nosacījumiem teritorijas plānojuma izstrādei", kurā Jūs lūdzat sniegt informāciju un/vai nosacījumus Viļānu novada teritorijas plānojuma 2019.-2031.gadam izstrādei, informēju, ka Valsts meža dienesta Austrumlatgales virsmežniecībai ir sekojoši nosacījumi:

1. Teritorijas plānojumā ir jānorāda visas aizsargājamas teritorijas meža zemēs:
 - 1.1 valsts un vietējās nozīmes īpaši aizsargājamās dabas teritorijas;
 - 1.2 mikroliegumi (nenorādot konkrētu mikrolieguma aizsargājamo sugu) un buferzonas ap tiem;
 - 1.3 aizsargjoslas ap virszemes ūdensobjektiem, tai skaitā mākslīgiem ūdensobjektiem (izņemot tādus, kas kalpo ūdens novadīšanai no piegulošās teritorijas), purviem, nosakot konkrētu platumu atbilstoši Aizsargjoslu likumam. Papildus jānorāda tās aizsargjoslas, kurām virszemes ūdensobjekti atrodas ārpus novada teritorijas, bet aizsargjosla skar Viļānu novadu. Paskaidrojuma rakstā nepieciešams uzskaitīt visus ūdensteču, ūdenstīpju, purvu platības, pirms tam pieprasot informāciju par tām no Vides, ģeoloģijas un meteoroloģijas aģentūras.
 - 1.4 applūstošās teritorijas atbilstoši Ministru kabineta 2008.gada 3.jūnija noteikumiem Nr.406 "Virszemes ūdensobjektu aizsargjoslu noteikšanas metodika". Šo teritoriju izmantošana plānojuma atbilstoši Aizsargjoslu likuma 37.panta pirmās daļas 4.punkta prasībām.
 - 1.5 aizsargjoslas ap ūdens ņemšanas vietām;
 - 1.6 aizsargjoslas ap kultūras pieminekļiem ;
2. Jāparedz, ka galvenā izmantošana mežsaimnieciskajās teritorijās ir mežsaimniecība.
3. Atļautā izmantošana ar mežu izmantošanu un apsaimniekošanu saistītā darbība.
4. Jānosaka koku ciršanas kārtība ārpus meža zemēm, paredzot īpašu kārtību platlapju koku ciršanai parkos, alejās un ciemu teritorijās.
5. Parkus ieteicams izveidot par vietējās nozīmes īpaši aizsargājamām dabas teritorijām, būtu vēlams tiem izstrādāt detālpilnojumumu.

6. Apdzīvotu vietu teritorijās esošos mežus jāsaglabā kā mežaparka teritorijas, neparedzot tās apbūvei (izņemot teritorijas labiekārtošanai).
7. Jānosaka ainaviski un kultūrvēsturiski vērtīgas teritorijas, jāieplāno skatu perspektīvas un skatu punktus, rekreācijas un tūrisma infrastruktūras teritorijas, jāiestrādā rīcība to saglabāšanai. Jāiekļauj prasību, ka nav pieļaujama šādu teritoriju atmežošana vai apmežošana.

Virsmēžziņa p.i.

ŠIS DOKUMENTS IR ELEKTRONISKI PARAKSTĪTS
AR DROŠU ELEKTRONISKO PARAKSTU
UN SATUR LAIKA ZĪMOGU

A.Lubāns

Erta 29134149
inga.erta@austrumlatgale.vmd.gov.lv



Latvijas Ģeotelpiskās informācijas aģentūra

O. Vācieša iela 43, Rīga, LV-1004, tālr. 28655590, fakss 29370505, e-pasts info@lgia.gov.lv, www.lgia.gov.lv

Rīgā

28.08.2019 Nr. _____

Uz 26.08.2019 Nr. 1.3.6./1535

Viļānu novada pasvaldība
novads@vilani.lv

Par nosacījumiem teritorijas plānojuma izstrādei

Atbildot uz Viļānu novada pašvaldības 2019.gada 26. augusta vēstuli Nr. 1.3.6./1535 "Par nosacījumiem teritorijas plānojuma izstrādei", Latvijas Ģeotelpiskās informācijas aģentūras (turpmāk - LĢIA) sniedz sekojošus nosacījumus:

1. Nepieciešams ievērot normatīvo aktu prasības attiecībā uz ģeotelpisko informāciju, kas izmantojama teritorijas plānojuma grafiskās daļas izstrādei:

1.1. atbilstoši Viļānu novada pašvaldības 2019. gada 25. oktobrī apstiprinātā Darba uzdevuma saturam un Ministru kabineta 2014. gada 14. oktobra noteikumu Nr. 628 "Noteikumi par pašvaldību teritorijas attīstības plānošanas dokumentiem" (turpmāk – Noteikumi) 7. punktam pašvaldības teritorijas plānojuma izstrādei jāizmanto aktuālāko LĢIA uzturēto topogrāfisko karti. Kā palīgmateriālu var izmantot pieejamo LĢIA uzturēto ortofotokarti.

Informējam, ka Ģeotelpisko pamatdatu informācijas sistēmā, kuras pārzinis ir LĢIA, plānojuma teritorijai ir pieejama 2013., 2014. un 2015. gadā sagatavotā topogrāfiskā karte mērogā 1:10 000 un ortofotokarte ar 0,25 m izšķirtspēju, kas sagatavota no 2018. gada aerofotografēšanas materiāliem.

Lai Viļānu novada pašvaldība savu funkciju veikšanai iegūtu aktuālos ģeotelpisko pamatdatus, elektroniski ir jāaizpilda ģeotelpisko datu kopa izmantošanas pieprasījums vietnē <https://e-pieteikumi.lgia.gov.lv/site/services>.

1.2. atbilstoši Noteikumu 57. punktam un saskaņā ar 59. punktu plānošanas dokumentu izstrādātājam jānodrošina institūcijas izsniegto datu nemainību, par nepieciešamajām izmaiņām informējot un saskaņojot tās ar LĢIA.

2. Atbilstoši Noteikumu 6. punktam teritorijas plānojuma grafiskās daļas materiālus noformē, ievērojot normatīvajos aktos par dokumentu noformēšanu noteiktās prasības, norādot koordinātu sistēmu, koordinātu tīklu, kartes nosaukumu, kartes pamatnes mēroga un izdrukas mēroga noteiktību (ja tas atšķiras no kartes pamatnes mēroga), lietotos apzīmējumus ar skaidrojumiem un grafiskās daļas izstrādātāju.

Vienlaikus norādām, ka atbilstoši Ģeotelpiskās informācijas likuma 25. pantam ģeotelpiskā informācija, tajā skaitā ģeotelpiskās informācijas pamatdati, kas izmantoti teritorijas plānojuma grafiskās daļas izstrādei, ir autortiesību objekts un teritorijas attīstības plānojuma grafiskajā daļā ir nepieciešama norāde uz datu turētāju, kura dati izmantoti.

Lai izpildītu prasības, kādas ir noteiktas MK Noteikumu Nr. 392 "Teritorijas attīstības plānošanas informācijas sistēmas noteikumi" IV daļas 29. punktā un V daļas 40. un 41.1. punktā un saskaņā ar Aizsargjoslu likuma 20., 35. un 49. pantu teritorijas plānojumā jāiekļauj informācija par valsts ģeodēziskā tīkla punktiem:

1. Teritorijas plānojuma teksta daļā norādīt plānojuma teritorijā esošo valsts ģeodēziskā tīkla punktu skaitu un pievienot valsts ģeodēziskā tīkla punktu sarakstu, norādot informācijas avotu un datumu. Ja plāna grafiskā noteiktība atļauj, tad teritorijas plānojuma grafiskajā daļā attēlot valsts ģeodēziskā tīkla punktu aizsargjoslas (50 un 5 m).

Valsts ģeodēziskā tīkla iedalījumu nosaka 2011. gada 15. novembra MK noteikumu Nr. 879 „Ģeodēziskās atskaites sistēmas un topogrāfisko karšu sistēmas noteikumi” 25. punkts.

Valsts ģeodēziskā tīkla punktu sarakstu var iegūt Valsts ģeodēziskā tīkla datubāzē, kur pieejama aktuālākā informācija par valsts ģeodēziskā tīkla punktiem. Tā kā informācija datubāzē regulāri tiek papildināta, lūdzam sekot līdzi izmaiņām datubāzē. Valsts ģeodēziskā tīkla datubāzes adrese: <http://geodezija.lgia.gov.lv> vai LĢIA pakalpojumu lapas <http://map.lgia.gov.lv> sadaļā Ģeodēzija/Ģeodēziskā tīkla informācijas sistēma/Valsts ģeodēziskā tīklā datubāze.

2. Teritorijas plānojumā teksta daļā par aizsargjoslām Eksploatācijas aizsargjoslu uzskaitījumā minēt valsts ģeodēziskā tīkla punktus. Norādīt, ka veicot plānojuma teritorijā jebkura veida būvniecību, tai skaitā esošo ēku renovāciju un rekonstrukciju, inženierkomunikāciju, ceļu un tiltu būvniecību, teritorijas labiekārtošanu un citu saimniecisko darbību, kas skar valsts ģeodēziskā tīkla punkta aizsargjoslu, šo darbu projektētājiem ir jāveic saskaņojums Latvijas Ģeotelpiskās informācijas aģentūrā par darbiem valsts ģeodēziskā tīkla punktu aizsargjoslā.
3. Teritorijas plānojumā norādīt, ka lokālplānojumos un detālplānojumos obligāti ir jāattēlo valsts ģeodēziskā tīkla punkti.

Informējam, ka Viļānu novada teritorijā uz 2019. gada 28. augustu ir 11 (vienpadsmit) valsts ģeodēziskā tīkla punkti – 4 (četri) globālās pozicionēšanas tīkla 2. klases (G2) punkti un 7 (septiņi) nivelēšanas tīkla 1. klases (N1) punkti.

Direktora vietnieks ģeoinformācijas jautājumos

V. Bērziņš

DOKUMENTS PARAKSTĪTS AR DROŠU ELEKTRONISKO PARAKSTU UN SATUR LAIKA ZĪMOGU

Rubļova 25646136
Marita.Rublova@lgia.gov.lv
Žavnere 26329653
arta.zavnere@lgia.gov.lv



Nacionālā kultūras mantojuma pārvalde

Mazā Pils iela 19, Rīga, LV - 1050, tālr. 67229272, e-pasts pasts@mantojums.lv, www.mantojums.lv

Rīga

19.09.2019. Nr.06-05/4465
Uz 26.08.2019. Nr. 1.3.6./1543
(Reģistrēts 27.08.2019. Nr.06780/2019)

Viļānu novada pašvaldībai
novads@vilani.lv

*Nosacījumi Viļānu novada teritorijas
plānojuma izstrādei*

Nacionālajā kultūras mantojuma pārvaldē (turpmāk –Pārvalde) ir izskatīts iesniegums par informācijas un/ vai nosacījumu sniegšanu Viļānu novada teritorijas plānojuma izstrādei.

Saskaņā ar Ministru kabineta 14.10.2014. noteikumu Nr.628 „Noteikumi par pašvaldību teritorijas attīstības plānošanas dokumentiem” 51. un 56.punktu, Pārvalde sagatavojusi tās rīcībā esošo informāciju par Viļānu novadā esošiem nekustamiem kultūras pieminekļiem, kā arī sniedz nosacījumus un ieteikumus teritorijas plānojuma izstrādei.

1. INFORMĀCIJA.

- 1.1. Viļānu novadā atrodas 12 nekustamie kultūras pieminekļi – objekti, kas iekļauti spēkā esošajā valsts aizsargājamo kultūras pieminekļu sarakstā, kuru 29.10.1998. apstiprinājusi LR Kultūras ministrija ar rīkojumu Nr.128. Tie ir 6 arheoloģiskie un 6 arhitektūras pieminekļi (sk. pielikumā pievienoto sarakstu un grafiskos datus).
- 1.2. Informējam, ka ir precizēta valsts nozīmes arheoloģiskā pieminekļa *Malmutas apmetne I* (valsts aizsardzības Nr.1637) atrašanās vieta Viļānu novadā, Dekšāres pagastā. Atbilstoši šobrīd spēkā esošajam valsts aizsargājamo kultūras pieminekļu sarakstam minētā pieminekļa atrašanās vieta norādīta Madonas novadā, Barkavas pagastā. Pārskatot Viļānu novada kultūras pieminekļu sarakstu, tiks precizēta *Malmutas apmetnes I* adrese. Pieminekļa atrašanās vieta ir atzīmēta pielikumā pievienotajam kartogrāfiskajam materiālam.
- 1.3. Plānojot funkcionālās zonas, teritorijas izmantošanu un apbūvi vai paredzot jebkāda veida saimniecisko darbību kultūras pieminekļos vai to aizsardzības zonās, saistoši šādi normatīvie akti:
 - Likums *Par kultūras pieminekļu aizsardzību*;
 - MK 26.08.2003. noteikumi Nr.474 *Noteikumi par kultūras pieminekļu aizsardzību, izmantošanu, restaurāciju un vidi degradējoša objekta statusa piešķiršanu*;
 - citi normatīvie akti, kuros ietverti kultūras pieminekļu aizsardzības jautājumi.
- 1.4. Saskaņā ar likuma *Par kultūras pieminekļu aizsardzību* 23. pantu un *Aizsargjoslu likuma* 8. pantu aizsardzības zona ap valsts aizsargājamiem kultūras pieminekļiem pilsētās noteikta 100 m un laukos – 500 m, ja aizsardzības zona nav noteikta īpaši.
- 1.5. Ja kultūras pieminekļis, izņemot arheoloģiskos pieminekļus, atrodas kāda cita kultūras pieminekļa teritorijā vai aizsardzības zonā individuālā aizsardzības zona tiek noteikta – „nulle”.

- 1.6. Jebkuru saimniecisko darbību kultūras pieminekļa aizsardzības zonā drīkst veikt tikai ar Pārvaldes atļauju.
2. NOSACĪJUMI.
- 2.1. Kultūras pieminekļos un to aizsardzības zonās jābūt tādiem teritorijas plānojuma risinājumiem, kas nerada draudus kultūras pieminekļu saglabāšanai, nepazemina kultūras pieminekļa un kultūrvēsturiskās ainavas vērtību, respektējot šīs kultūrvēsturiskās vērtības (telpisko izveidojumu, reljefa un apzaļumojuumu sistēmu, vēsturisko plānojuma struktūru, kultūrslāni, apbūves arhitektonisko veidolu, būvju mērogu un apjoma proporcijas u. tml.), kā arī, kas nodrošina piemineklim atbilstošās vides, ainavas, apzaļumošanas un labiekārtošanas rakstura saglabāšanu un kultūras pieminekļa vizuālo uztveri.
- 2.2. Īpašu uzmanību pievērst atļautās izmantošanas un apbūves parametru nosacījumiem teritorijas plānojumā noteiktajās funkcionālajās zonās, kas atrodas kultūras pieminekļos un to aizsardzības zonās, nepieļaujot kultūrvēsturiskai videi neatbilstošu būvju būvniecības iespējas, piemēram, liela apjoma un kultūrvēsturiskai videi neraksturīgas būves. Nodrošināt, lai kultūras pieminekļos un to aizsardzības zonās netiktu noteiktas funkcionālās zonas ar standartizētām prasībām apbūvei (īpaši kvantitatīviem apbūves rādītājiem), kas ievērojami mazina teritorijas izmantošanas paredzamību un nonāk pretrunā gan ar kultūras pieminekļu aizsardzības normatīvo regulējumu, gan arī ar teritorijas plānošanas principiem.
- 2.3. Arheoloģisko pieminekļu teritorijā nav pieļaujama jaunu ēku būvniecība, ceļu un ielu, karjeru, ūdenstilpņu izveide, kā arī citi ar zemes reljefa pārveidojumiem saistīti darbi.
- 2.4. Grafiskās daļas funkcionālā zonējuma kartē ar apzīmējumiem un numerāciju uzrādāmi nekustamie kultūras pieminekļi un aizsardzības zonas ap tiem, kā arī pievienojams skaidrojums (eksplikācija) ar katra pieminekļa nosaukumu un valsts aizsardzības numuru. Grafiskajā daļā pievērst uzmanību kultūras pieminekļu un to aizsardzības zonu attēlojuma kvalitātei.
- 2.5. Teritorijas izmantošanas un apbūves noteikumu izstrādē ievērot šādus nosacījumus:
 - Teritorijas izmantošanas un apbūves noteikumos ietvert prasības kultūras pieminekļu aizsardzībai un pārvaldībai, tostarp izvērtējot spēkā esošajos teritorijas izmantošanas un apbūves noteikumos ietvertos nosacījumus kultūras mantojuma saglabāšanai.
 - Nodrošināt, lai noteikumi kultūrvēsturiskā mantojuma, tostarp kultūras pieminekļu, aizsardzībai kā speciālie noteikumi prevalē attiecībā uz pārējiem attiecīgās funkcionālās zonas izmantošanas un apbūves noteikumiem, un lai tajos noteiktie atļautie izmantošanas veidi un apbūves parametri, nav pretrunā ar noteikumiem kultūrvēsturiskā mantojuma aizsardzībai.
 - Lai turpmāk mazinātu administratīvo slogu privātpersonām teritorijas izmantošanai kultūras pieminekļu aizsardzības zonās, ieteikums izstrādāt noteikumus kā metodiku fasāžu apdares renovācijai, fasāžu un jumta siltināšanai, kā arī jumtu iesegumu nomaiņai kultūras pieminekļu aizsardzības zonā. Ja ir izpildīti šie kultūras pieminekļu aizsardzības nosacījumi un noteiktās prasības attiecībā uz būvniecības iecerēm, kuru īstenošanai, saskaņā ar būvniecību reglamentējošo normatīvo aktu prasībām, būvvaldē iesniedzams paskaidrojuma raksts, apliecinājuma karte vai ēkas fasādes apliecinājuma karte, Pārvaldes izdoti īpašie noteikumi, būvniecības dokumentācijas saskaņošana un atļauja ar nosacījumiem darbu veikšanai nav nepieciešama.
- 2.6. Ņemot vērā, ka Pārvaldē tiek veikta kultūras pieminekļu teritoriju digitalizācija un pieminekļu teritoriju un to aizsargjoslu precizēšana, arī pēc teritorijas plānojuma apstiprināšanas iespējamās pieminekļu teritoriju un aizsargjoslu izmaiņas, tādēļ teritorijas izmantošanas un apbūves noteikumos noteikt, ka pēc valsts aizsargājamo kultūras pieminekļu teritoriju digitalizācijas, kuras rezultātā var mainīties valsts aizsargājamā kultūras pieminekļa teritorija un aizsargjosla (aizsardzības zona), norādītās izmaiņas nav uzskatāmas par teritorijas plānojuma grozījumiem.
- 2.7. Teritorijas plānojuma redakcijas iesniegt Pārvaldē izskatīšanai un atzinuma saņemšanai.

3. IETEIKUMI.

- 3.1. Teritorijas plānojuma izstrādes gaitā ap kultūras pieminekļiem var izstrādāt individuālo aizsardzības zonu priekšlikums, ņemot vērā konkrētā pieminekļa atrašanās vietu, tā ainavisko uztveri un iespējamās ārējās vizuālās ietekmes. Atbilstoši konkrētai situācijai dabā izstrādāta aizsardzības zona ap pieminekli ļautu racionālāk plānot teritorijas izmantošanu un precizēt ar kultūras pieminekļa aizsardzību saistītos apgrūtinājumus. Ja individuālā aizsardzības zona tiek plānota, tad teritorijas plānojuma redakcijas izstrādes laikā – pirms plānošanas dokumenta nodošanas publiskajai apspriešanai, tās priekšlikums saskaņojams Pārvaldē. Individuālā aizsardzības zona izstrādājama atbilstoši Ministru kabineta 19.07.2003. noteikumiem Nr.392 *Kultūras pieminekļu aizsargjoslu (aizsardzības zonu) noteikšanas metodika.*
- 3.2. Ieteicams apzināt un teritorijas plānojumā uzrādīt novada nozīmes kultūrvēsturiskās ainavas un objektus, kam piemīt kultūrvēsturiska vērtība – ainaviski vērtīgas kultūrvēsturiskās vides un dabas teritorijas, ēkas, kultūrvēsturisku norišu vietas u.c., kas nav iekļautas spēkā esošajā Valsts aizsargājamo kultūras pieminekļu sarakstā un sadarbībā ar Pārvaldi izvērtēt šo objektu atbilstību vietējās nozīmes kultūras pieminekļu statusam, ievērojot grozījumus likumā “Par kultūras pieminekļu aizsardzību”. Plānojot objektiem piemērotu izmantošanu, paredzēt tos iesaistīt novada teritorijas kultūras mantojuma potenciāla papildināšanā un pilnveidošanā. Šādu objektu saglabāšana, aizsardzība un izmantošana regulējama pašvaldības līmenī.
- 3.3. Jautājumos par kultūrvēsturisko mantojumu novada teritorijā iesakām konsultēties ar Latgales reģionālo nodaļu (tālr.64625159), bet jautājumos par kultūras pieminekļu teritorijas precizēšanu – ar Pārvaldes Arheoloģijas un vēstures daļu (tālr.67228503) un Arhitektūras daļu (tālr.67223328)

Pielikumā.

1. Viļānu novada nekustamo kultūras pieminekļu saraksts, izraksts no valsts aizsargājamo kultūras pieminekļu saraksta.
2. Informācija par arhitektūras pieminekļiem .dgn formātā.
3. Informācija par arheoloģijas pieminekļiem .dgn formātā.

Ar cieņu,

Pārvaldes vadītāja vietnieka p.i.

K.Ābele

(paraksts*)

*Dokuments ir parakstīts ar drošu elektronisko parakstu.



Nacionālā kultūras mantojuma pārvalde

Mazā Pils iela 19, Rīga, LV - 1050, tālr. 67229272, e-pasts pasts@mantojums.lv, www.nkmp.gov.lv

Rīga

09.03.2022. Nr. 06-05/1163
Uz 02.02.2022. Nr. RNP/2022/4.17/246
(Reģistrēts 02.02.2022. Nr. 01015/2022)

Rēzeknes novada pašvaldībai
info@rezeknesnovads.lv

*Nosacījumi un informācija Rēzeknes novada Viļānu
apvienības teritorijas plānojuma izstrādei*

Nacionālajā kultūras mantojuma pārvaldē (turpmāk – Pārvalde) ir saņemts iesniegums, kurā Rēzeknes novada pašvaldība informē, ka Rēzeknes novada dome 2021. gada 23. septembra sēdē pieņēma lēmumu “Par Viļānu novada pašvaldības domes 2018. gada 25. oktobra lēmuma “Par Viļānu novada Teritorijas plānojuma 2019. - 2031. gadam izstrādes uzsākšanu” (protokols Nr. 13, 26.§) grozīšanu un 2020. gada 29. decembra lēmuma “Par Viļānu novada teritorijas plānojuma redakcijas nodošanu publiskai apspriešanai un atzinuma saņemšanai” (protokols Nr. 17, 1.§) atcelšanu”, kā arī groza lēmumā un tā pielikumā esošajā darba uzdevumā definēto plānošanas dokumenta nosaukumu no “Viļānu novada Teritorijas plānojums 2019. – 2031. gadam” uz “Rēzeknes novada Viļānu apvienības teritorijas plānojums” (turpmāk - teritorijas plānojums).

Pamatojoties uz Ministru kabineta 2014. gada 14. oktobra noteikumu Nr. 628 „Noteikumi par pašvaldību teritorijas attīstības plānošanas dokumentiem” (turpmāk – noteikumi Nr. 628) 55., 56. 57. un 58. punktu, iesniegumā lūgts pārskatīt Pārvaldes iepriekš sniegtos nosacījumus Viļānu novada teritorijas plānojumam 2019. – 2031. gadam un sniegt to korekcijas, kā arī pārskatīt sniegtās informācijas (teksta dati un/ vai ģeotelpiskie dati), ko vajadzētu ņemt vērā, izstrādājot teritorijas plānojuma Teritorijas izmantošanas un apbūves noteikumus un grafisko daļu, aktualizāciju un nepieciešamības gadījumā sniegt korekcijas.

Saskaņā ar noteikumu Nr. 628 51. un 56. punktu, Pārvalde sagatavojusi tās rīcībā esošo informāciju par Viļānu pilsētas, Viļānu pagasta un Dekšāres pagasta teritorijā esošiem nekustamiem kultūras pieminekļiem, kā arī sniedz nosacījumus un ieteikumus teritorijas plānojuma izstrādei.

1. INFORMĀCIJA.

- 1.1. Viļānu pilsētas, Viļānu pagasta un Dekšāres pagasta teritorijā atrodas 12 nekustamie kultūras pieminekļi – objekti, kas iekļauti spēkā esošajā valsts aizsargājamo kultūras pieminekļu sarakstā, kuru 29.10.1998. apstiprinājusi LR Kultūras ministrija ar rīkojumu Nr. 128. Tie ir 6 arheoloģiskie un 6 arhitektūras pieminekļi (sk. pielikumā pievienotos sarakstus un grafiskos datus).
- 1.2. Plānojot funkcionālās zonas, teritorijas izmantošanu un apbūvi vai paredzot jebkāda veida saimniecisko darbību kultūras pieminekļos vai to aizsardzības zonās, saistoši šādi normatīvie akti:

- Likums *Par kultūras pieminekļu aizsardzību*;
 - Ministru kabineta 2021. gada 26. oktobra noteikumi Nr. 720 *Kultūras pieminekļu uzskaites, aizsardzības, izmantošanas un restaurācijas noteikumi*;
 - citi normatīvie akti, kuros ietverti kultūras pieminekļu aizsardzības jautājumi.
- 1.3. Saskaņā ar likuma *Par kultūras pieminekļu aizsardzību* 23. pantu un *Aizsargjoslu likuma* 8. pantu aizsardzības zona ap valsts aizsargājamiem kultūras pieminekļiem pilsētās noteikta 100 m un laukos – 500 m, ja aizsardzības zona nav noteikta īpaši.
- 1.4. Ja kultūras piemineklis, izņemot arheoloģiskos pieminekļus, atrodas kāda cita kultūras pieminekļa teritorijā vai aizsardzības zonā individuālā aizsardzības zona tiek noteikta – „nulle”.
2. Jebkuru saimniecisko darbību kultūras pieminekļa aizsardzības zonā drīkst veikt tikai ar Pārvaldes atļauju.
3. **Pārvalde informē, ka atbilstoši likuma “Par kultūras pieminekļu aizsardzību” pārejas noteikumu 5. punktam tika pārskatīts Valsts aizsargājamo kultūras pieminekļu sarakstā iekļauto kultūras pieminekļu statuss, izvērtējot šo pieminekļu atbilstību valsts, reģiona vai vietējās nozīmes kultūras pieminekļa kritērijiem. Papildus minētajai vērtības grupu izvērtēšanai Pārvalde daudz plašākā apjomā pārskata, precizē un papildina informāciju par valsts aizsargājamiem kultūras pieminekļiem, tai skaitā, precizē to atrašanās vietu, sastāvu, nosaukumu, saglabājamās vērtības, saglabātības stāvokli u.c. informāciju. Pēc datu precizēšanas tiks grozīts Rēzeknes novada kultūras pieminekļu saraksts un tas tiks izteikts jaunā redakcijā, t.sk., mainīsies kultūras pieminekļu numerācijas sistēma. Pēc valsts aizsargājamo kultūras pieminekļu saraksta grozījumu apstiprināšanas, saskaņā ar likuma “Par kultūras pieminekļu aizsardzību” 23. pantu, Pārvalde izdos administratīvos aktus par kultūras pieminekļu aizsardzības zonu un to uzturēšanas režīmu noteikšanu.**
4. NOSACĪJUMI.
- 4.1. Kultūras pieminekļos un to aizsardzības zonās jābūt tādiem teritorijas plānojuma risinājumiem, kas nerada draudus kultūras pieminekļu saglabāšanai, nepazemina konkrētā kultūras pieminekļa un tā ietverošās kultūrvēsturiskās ainavas kultūrvēsturisko vērtību, saglabājot konkrētā kultūras pieminekļa vērtības, kultūras pieminekļa apkārtnes raksturīgo ainavu (ko veido tās elementi – ceļu tīkls ar vēsturisko ieseguma veidu, stādījumi, alejas, meži, lauki, pļavas, to kontūras, raksturīgā veģetācija, vēsturiski raksturīgā apbūve, vēsturiskais labiekārtojuma raksturs, vēsturiskas inženierbūves), vēsturisko plānojuma struktūru, vēsturisko zemes reljefu, ūdenstilpes, piekļūšanas iespēja kultūras piemineklim, kultūras pieminekļa netraucētas uztveres iespējas no tradicionāliem vai nozīmīgiem skatu punktiem un raksturīgo, vēsturiski nozīmīgo ainavu skatā no kultūras pieminekļa.
- 4.2. Īpašu uzmanību pievērst atļautās izmantošanas un apbūves parametru nosacījumiem teritorijas plānojumā noteiktajās funkcionālajās zonās, kas atrodas kultūras pieminekļos un to aizsardzības zonās, nepieļaujot veikt darbības, kas iznīcina vai būtiski pārveido kultūras pieminekļa un tā aizsardzības zonā saglabājamās vērtības. Nodrošināt, lai kultūras pieminekļos un to aizsardzības zonās netiktu noteiktas funkcionālās zonas ar standartizētām prasībām apbūvei (īpaši kvantitatīviem apbūves rādītājiem), kas ievērojami mazina teritorijas

- izmantošanas paredzamību un nonāk pretrunā gan ar kultūras pieminekļu aizsardzības normatīvo regulējumu, gan arī ar teritorijas plānošanas principiem.
- 4.3. Arheoloģisko pieminekļu teritorijā nav pieļaujama jaunu ēku būvniecība, ceļu, ielu, karjeru, ūdenstilpņu izveide, kā arī citi ar zemes reljefa pārveidojumiem saistīti darbi.
 - 4.4. Grafiskās daļas funkcionālā zonējuma kartē ar apzīmējumiem un numerāciju attēlojami nekustamie kultūras pieminekļi un aizsardzības zonas ap tiem, kā arī pievienojams skaidrojums (eksplikācija) ar katra pieminekļa nosaukumu un valsts aizsardzības numuru. Grafiskajā daļā pievērst uzmanību kultūras pieminekļu un to aizsardzības zonu attēlojuma kvalitātei.
 - 4.5. Teritorijas izmantošanas un apbūves noteikumu izstrādē ievērot šādus nosacījumus:
 - Teritorijas izmantošanas un apbūves noteikumos ietvert prasības kultūras mantojuma, tostarp teritorijā esošo kultūras pieminekļu, aizsardzībai un pārvaldībai.
 - Nodrošināt, lai noteikumi kultūrvēsturiskā mantojuma, tostarp kultūras pieminekļu, aizsardzībai kā speciālie noteikumi prevalē attiecībā uz pārējiem attiecīgās funkcionālās zonas izmantošanas un apbūves noteikumiem, un lai tajos noteiktie atļautie izmantošanas veidi un apbūves parametri, nav pretrunā ar noteikumiem kultūrvēsturiskā mantojuma aizsardzībai.
 - 4.6. Teritorijas plānojuma redakcijas iesniegt Pārvaldē izskatīšanai un atzinuma saņemšanai.
5. IETEIKUMI
- 5.1. Ieteicams apzināt un teritorijas plānojumā uzrādīt novada nozīmes kultūrvēsturiskās ainavas un objektus, kam piemīt kultūrvēsturiska vērtība – ainaviski vērtīgas kultūrvēsturiskās vides un dabas teritorijas, ēkas, kultūrvēsturisku norišu vietas u.c., kas nav iekļautas spēkā esošajā Valsts aizsargājamo kultūras pieminekļu sarakstā un sadarbībā ar Pārvaldi izvērtēt šo objektu atbilstību vietējās nozīmes kultūras pieminekļu statusam, ievērojot grozījumus likumā “Par kultūras pieminekļu aizsardzību”. Plānojot objektiem piemērotu izmantošanu, paredzēt tos iesaistīt novada teritorijas kultūras mantojuma potenciāla papildināšanā un pilnveidošanā. Šādu objektu saglabāšana, aizsardzība un izmantošana regulējama pašvaldības līmenī.
 - 5.2. Jautājumos par kultūrvēsturisko mantojumu novada teritorijā iesakām konsultēties ar Latgales reģionālo nodaļu (tālr.64625159), bet jautājumos par kultūras pieminekļu teritorijas precizēšanu – ar Pārvaldes Arheoloģijas un vēstures daļu (tālr.67228503) un Arhitektūras un mākslas daļu (tālr.67223328)

Pielikumā.

1. Viļānu novada nekustamo kultūras pieminekļu saraksts, izraksti no valsts aizsargājamo kultūras pieminekļu saraksta.
2. Grafiskā informācija par arheoloģijas pieminekļiem.

Pārvaldes vadītāja vietniece

(paraksts*)

V. Vīksna-Bārbale

**Dokuments ir parakstīts ar drošu elektronisko parakstu un satur laika zīmogu*

E. Lūsēna, 67228503
egita.lusena@mantojums.lv
I. Jekale, 67223328
inguna.jekale@mantojums.lv



AKCIJU SABIEDRĪBA "LATVIJAS VALSTS MEŽI"
Vienotais reģistrācijas nr.40003466281
Vaiņodes iela 1, Rīga, LV-1004, Latvija
tālrunis 67610015, e-pasts: lvm@lvm.lv

KORPORATĪVĀS PLĀNOŠANAS DAĻA

„Mežrozēs”, Lejas Ančupāni, Vērēmu pagasts, Rēzeknes novads, LV-4604,
tālrunis 64607161, e-pasts: lvm@lvm.lv

„Mežrozēs”

DATUMU SKATĪT DOKUMENTA PARAKSTA LAIKA ZĪMOGĀ
REĢISTRĀCIJAS NUMURU SKATĪT DOKUMENTA PIELIKUMĀ

Viļānu novada pašvaldībai

Kultūras laukums1A, Viļāni, LV - 4650
novads@vilani.lv

Par nosacījumu sniegšanu Viļānu novada teritorijas plānojumam 2019.-2031.gadam

Informējam, ka Viļānu novada teritorijā atrodas LVM valdījumā esošas zemes ar kopējo platību 5339 ha.

Izstrādājot Viļānu novada teritorijas plānojumu, lūdzam tajā iekļaut sekojošus nosacījumus:

1. Paskaidrojuma raksts. Teritorijas attīstības mērķi un virzieni.

- **Mežsaimniecībā izmantojamās teritorijas (meža zeme Meža likuma izpratnē, tai skaitā –purvī).** Plānojumā paredzēt sekojošus atļautos izmantošanas veidus:
 - *Mežsaimnieciskā izmantošana;*
 - *kultivēto ogu audzēšana (lauksaimnieciskā izmantošana);*
 - *Meža infrastruktūras objekti;*
 - *Dabas aizsardzība;*
 - *Rekreācija, tai skaitā medības, peldvietu ierīkošana;*
 - *Zivju dīķi;*
 - *Telšu laukums, atpūtas vieta;*
 - *Derīgo izrakteņu izpēte un ieguve;*
 - *Vēja ģeneratori;*
 - *Inženiertehniskās apgādes tīkli un objekti;*
 - *Meža zemes atmežošana*
- **Lauksaimniecībā izmantojamās teritorijas-** plānojumā paredzēt arī sekojošus atļautos izmantošanas veidus:
 - *lauksaimnieciskā izmantošana (tai skaitā kultivēto ogu audzēšana);*
 - *Mežsaimnieciskā izmantošana;*
 - *Rekreācija, tai skaitā peldvietu ierīkošana;*
 - *Zivju dīķi;*
 - *Meža infrastruktūras objekti;*
 - *Telšu laukums, atpūtas vieta;*
 - *Derīgo izrakteņu izpēte un ieguve;*
 - *Vēja ģeneratori;*
 - *Inženiertehniskās apgādes tīkli un objekti.*
- **Zemes dzīļu nogabalu, derīgo izrakteņu atradņu teritorijas-** kā derīgo izrakteņu ieguves teritorijas AS LVM valdījumā vai īpašumā esošajās zemēs noteikt:
 - **Esošo aktīvo - ierīkoto karjeru un kūdras ieguves teritoriju nav.**

▪ **Plānotās – derīgo izrakteņu ieguve ir atļauta:**

- Kūdras atradnē “Knovu (Kņovu) purvs” (Nr.4216 Kūdras fondā) – visā atradnes platībā;
- Visās LVĢMC datu bāzē jau reģistrētās būvmateriālu izejvielu, kūdras, sapropeļa, saldūdens kaļķiežu atradnēs un kur ieguve nav pretrunā ar citiem teritorijas izmantošanas noteikumiem;
- Visās būvmateriālu izejvielu, kūdras, sapropeļa atradnēs, kur normatīvajos aktos noteiktā kārtībā tiek akceptēti A un/vai N kategorijas krājumi un kur ieguve nav pretrunā ar citiem teritorijas izmantošanas noteikumiem;
- derīgo izrakteņu ieguve ir atļauta arī gadījumā, ja derīgo izrakteņu atradnes nav uzrādītas teritorijas plānojuma grafiskajā daļā, ievērojot normatīvajos aktos paredzēto kārtību un veicot normatīvajos aktos noteiktās darbības, tai skaitā saņemot Dabas resursu lietošanas atļauju, veicot zemes atmežošanu.
- “AS „Latvijas valsts meži” valdījumā esošajā teritorijā atļauta derīgo izrakteņu ieguve, ja derīgo izrakteņu ieguves teritorijas nav uzrādītas teritorijas plānojuma grafiskajā daļā, bet tiek izveidotas normatīvajos aktos paredzētajā kārtībā izpildot visus nosacījumus”.

2. Teritorijas izmantošanas un apbūves noteikumos iekļaut:

- 2.1.** Atļautie izmantošanas veidi LVM valdījumā/īpašumā esošajās **meža zemēs**
 - saskaņā ar 1.punktā minēto;
- 2.2.** Atļautie izmantošanas veidi LVM valdījumā/īpašumā esošajās **lauksaimniecības zemēs**
 - saskaņā ar 1.punktā minēto;
- 2.3.** Atļautie izmantošanas veidi LVM valdījumā/īpašumā esošajās **ūdeņu teritorijās** (papildus tradicionālajiem izmantošanas veidiem):
 - derīgo izrakteņu (sapropeļa, saldūdens kaļķiežu) ieguve.
 - Ūdenstilpju apsaimniekošanas noteikumos paredzēt derīgo izrakteņu ieguvi, ja ir vai tiek akceptēti normatīvajos aktos noteiktajā kārtībā A un/vai N kategorijas krājumi.
- 2.4.** Atļautie izmantošanas veidi LVM valdījumā/īpašumā esošajās **derīgo izrakteņu atradņu teritorijās:**
 - saskaņā ar 1.punktā minēto līdz ieguves uzsākšanai, izņemot pastāvīgu apbūvi;
 - būves, kas nepieciešamas derīgo izrakteņu ieguvei un pārstrādei;
 - citi (esošie) izmantošanas veidi (izņemot pastāvīgu apbūvi), pirms uzsākta derīgo izrakteņu ieguve.
 - iespējamais derīgo izrakteņu atradnes rekultivācijas veids ir – sagatavot izstrādes teritoriju apmežošanai, lauksaimnieciskajai izmantošanai, ūdens saimniecība (ūdensņemšanas vieta, rekreācija, akvakultūras saimniecības izveide), dabiskās vides atjaunošana (renaturalizācija).
- 2.5.** Atļautie izmantošanas veidi LVM valdījumā/īpašumā esošajās **Purvu teritorijās** (papildus tradicionālajiem izmantošanas veidiem):
 - *lauksaimnieciskā izmantošana (tai skaitā kultivēto ogu audzēšana);*
 - *mežsaimnieciskā izmantošana;*
 - *meža infrastruktūras objekti;*
 - *derīgo izrakteņu (tai skaitā kūdras, sapropeļa, saldūdens kaļķiežu) izpēte un ieguve.*

3. Aizsargjoslas ap upēm un purviem (nevis ieguves vietai) noteikt atbilstoši Aizsargjoslu likumā noteiktajam.
4. LVM rīcībā esošie un teritorijas plānojuma grafiskajā daļā iestrādājami ģeotelpiskie dati (LVM valdījumā esošās mežsaimniecībā izmantojamās teritorijas, esošie un attīstīšanai plānotie meža autoceļi, sabiedrībai nozīmīgas vietas u.c. informācija ir publiski pieejami un atrodami: <http://www.lvmgeo.lv/dati> .
Dati pieejami *.shp un *.gdb formātos, ģeodatubāze sagatavota ar ArcGIS 10.3.1 versiju.

Meža apsaimniekošanas plānošanas vadītājs

D.Rudzīts

**ŠIS DOKUMENTS IR ELEKTRONISKI PARAKSTĪTS AR
DROŠU ELEKTRONISKO PARAKSTU UN SATUR LAIKA ZĪMOGU**

Biruta Truksāne, t.29296349
e-pasts: b.truksane@lvm.lv

*V. Pidičai
L. Kezars
08.11.18.*



Akciju sabiedrība „Latvenergo”

Vien. reģ. Nr. 40003032949

Pulkveža Brieža iela 12, Rīga, LV-1230, Latvija

Tālr. (+371) 67728222, fakss (+371) 67728880, www.latvenergo.lv, info@latvenergo.lv

Rīgā
05.11.2018. Nr. 01VD00-13/3493
Uz 31.10.2018. TAPIS paziņojumu

Viļānu novada pašvaldībai
Kultūras laukums 1A, Viļāni,
Viļānu novads, LV-4650

Par nosacījumiem Viļānu novada teritorijas plānojumam

Atbildot uz 2018.gada 31.oktobra TAPIS sistēmā publicēto paziņojumu, informējam, ka šobrīd Viļānu novada teritorijā atrodas AS "Latvenergo" OPGW tipa elektronisko sakaru gaisvadu līnija, kas instalēta uz 110 kV augstsprieguma līnijas balstiem, kā arī radiosakaru tornis.

Veicot Viļānu novada teritorijas plānojuma 2019.-2031.gadam izstrādi, lūdzam ievērot Aizsargjoslu likuma un MK noteikumu "Elektronisko sakaru tīklu ierīkošanas un būvniecības kārtība" prasības. Inženierkomunikāciju izvietošanu teritorijā lūdzam plānot tā, lai tas atbilstu Latvijas būvnormatīva LBN 008-14 "Inženiertīklu izvietošana" prasībām.

Lūdzam AS "Latvenergo" valdījumā esošo zemes vienību ar kadastra apzīmējumu 78170030392 iekļaut Rūpnieciskās apbūves teritorijā.

Pievēršam Jūsu uzmanību tam, ka AS "Latvenergo" sniedz nosacījumus un atzinumus tikai attiecībā par tās īpašumā esošiem ražošanas objektiem (elektrostacijām), telekomunikāciju tīkliem, kā arī nekustamajiem īpašumiem.

Nosacījumus un atzinumus par 0,4-20 kV sprieguma elektrotīkliem Jums ir jāpieprasa no sadales sistēmas operatora - AS "Sadales tīkls" (Šmerļa ielā 1, Rīga, LV-1160; e-pasts: st@sadalestikls.lv).

Tehnoloģiju un atbalsta direktors

Kaspars Cikmačs

Jurijs Rivkins 67728761

SAŅEMTS

Viļānu novada pašvaldība

20 18. g. 08.11.

Nr. 1.3.101.121



Akciju sabiedrība "Sadales tīkls"
Vienotais reģ. Nr. 40003857687
Šmerļa iela 1, Rīga, LV-1160, Latvija
Tālr. (+371) 67726000, www.sadalestikls.lv, st@sadalestikls.lv

Datumu skatīt dokumenta paraksta laika zīmogā.
Reģistrācijas numuru skatīt pievienotajā failā
Reģistrācijas_numurs
Uz 26.08.2019. Nr. 1.3.6/1541

Viļānu novada pašvaldībai
Kultūras laukumā 1A, Viļānos,
Viļānu novadā, LV-4650;
novads@vilani.lv

Par nosacījumu sniegšanu Viļānu novada teritorijas plānojumam

1. OBJEKTA RAKSTUROJUMS

- 1.1. Objekta atrašanās vieta: *Viļānu novads*;
- 1.2. Objekta nosaukums: *Teritorijas plānojuma izstrādei*;

2. NORĀDĪJUMI TERITORIJAS PLĀNOJUMA IZSTRĀDEI

2.1. Plānojumā jāattēlo esošie un plānotie elektroapgādes objekti ((6-20)/0,4 kV apakšstacijas, 0,23 kV līdz 20 kV elektropārvades līnijas u. c. objekti), inženierkomunikāciju koridorus, kā arī atbilstošās aizsargjoslas, ja iespējams tās attēlot noteiktajā kartes mērogā (pielikumā obligāti jāpievieno grafisko attēlu (*.pdf, *.dwg, *.dgn u. c.) ar esošajiem un plānotajiem energoapgādes objektiem noteiktā kartes mērogā);

2.2. Plānojumā norādīt, ka elektroapgādes projektēšana un būvniecība ir īpaša būvniecība, kura jāveic saskaņā ar MK noteikumiem Nr. 573 "Elektroenerģijas ražošanas, pārvades un sadales būvju būvnoteikumi";

2.3. Plānojuma teritorijā plānoto inženierkomunikāciju izvietojumam jāatbilst LBN 008-14 "Inženiertīklu izvietojums". Pie esošajiem un plānotajiem energoapgādes objektiem jānodrošina ērta piekļūšana AS "Sadales tīkls" personālam, autotransportam u. c. to tehnikai;

2.4. Plānojumos norādīt noteiktās aizsargjoslas gar elektriskajiem tīkliem, ko nosaka Aizsargjoslu likuma 16. pantā;

2.5. Izstrādājot plānojumu, iekļaut prasības par aprobežojumiem, kas noteikti saskaņā ar Aizsargjoslu likumu (īpaši 35. un 45. panta prasībām);

2.6. Plānojumā ietvert prasības par elektrotīklu ekspluatāciju un drošību, kā arī prasības vides un cilvēku aizsardzībai, ko nosaka MK noteikumi Nr. 982 "Enerģētikas infrastruktūras objektu aizsargjoslu noteikšanas metodika" – 3., 8. – 11. punkts;

2.7. Elektroenerģijas lietotāju elektroapgādes kārtību, elektroenerģijas tirgotāja un elektroenerģijas sistēmas operatora un lietotāja tiesības un pienākumus elektroenerģijas piegādē un lietošanā nosaka MK noteikumi Nr. 50 "Elektroenerģijas tirdzniecības un lietošanas noteikumi";

2.8. Jaunu elektroietaišu pieslēgšana un atļautās slodzes palielināšana AS "Sadales tīkls" notiek saskaņā ar Sabiedrisko pakalpojumu regulēšanas komisijas padomes lēmumu "Sistēmas pieslēguma noteikumiem elektroenerģijas sistēmas dalībniekiem";

2.9. Plānojuma paskaidrojošā daļā lūdzam iekļaut informāciju, ko nosaka Enerģētikas

likuma 19., 191, 23. un 24. pants;

2.10. Veicot jebkādus darbus/darbības aizsargjoslās, kuru dēļ nepieciešams objektus aizsargāt, tie jāveic pēc saskaņošanas ar attiecīgā objekta īpašnieku;

2.11. Plānojumu grafiskās daļas kartes mērogi: 1:500 līdz 1:2000

Vietējās pašvaldības teritorijas plānojuma izmanto Latvijas ģeodēziskajā koordinātu sistēmā LKS 92 TM izstrādātu topogrāfisko karti (ne vecāku par pieciem gadiem ar mēroga nenoteiktību 1:2000 līdz 1:10000);

2.12. Pirms plānojuma iesniegšanas publiskajai apspriešanai un tā augšupielādes TAPIS sistēmā, plānojumu ar elektroapgādes tehnisko risinājumu elektroniskā formātā iesniegt portālā saskano.sadalestikls.lv;

2.13. Plānojuma atzinums tiks sagatavots pēc pieprasījuma iesnieguma saņemšanas;

Teritorijas plānojumam *Viļānu novada* teritorijā esošo ST elektrolīniju vektoru dati pievienoti Tehnisko nosacījumu pieprasījumam portālā saskano.sadalestikls.lv;

2.14. Nosacījumi derīgi *vienu gadu* no to izsniegšanas dienas.

Šis dokuments ir parakstīts ar drošu elektronisko parakstu un satur laika zīmogu.

Austrumu daļas vadītājs

Kaspars Sīmanis

Irina Makrekova 8403



Akciju sabiedrība "Sadalestikls"
Šmerļa iela 1, Rīga, LV-1160, Latvija
Reģ. Nr. 40003857687

Klientu serviss
bezmaksas tālrunis: 8403
e-pasts: st@sadalestikls.lv
www.sadalestikls.lv

Rēzeknes novada pašvaldība

Rīga
Datumu skatīt dokumenta paraksta laika zīmogā
Nr. 30AT00-05/TN-35655
Uz 03.02.2022 Nr.

info@rezeknesnovads.lv

Nosacījumi teritorijas plānojuma izstrādei

1. OBJEKTA RAKSTUROJUMS

- 1.1. Objekta atrašanās vieta: *Viļānu pag., Rēzeknes nov.;*
- 1.2. Objekta nosaukums: *Rēzeknes novada Viļānu apvienības teritorijas plānojums 2019. – 2031. gadam.*

2. NORĀDĪJUMI TERITORIJAS PLĀNOJUMA IZSTRĀDEI

- 2.1. Plānojumā jāattēlo esošie un plānotie elektroapgādes objekti ((6-20)/0,4 kV apakšstacijas, 0,23 kV līdz 20 kV elektropārvades līnijas u. c. objekti), inženierkomunikāciju koridorus, kā arī atbilstošās aizsargjoslas, ja iespējams tās attēlot noteiktajā kartes mērogā (pielikumā obligāti jāpievieno grafisko attēlu (*.pdf, *.dwg, *.dgn u. c.) ar esošajiem un plānotajiem energoapgādes objektiem noteiktā kartes mērogā);
- 2.2. Plānojumā norādīt, ka elektroapgādes projektēšana un būvniecība ir īpaša būvniecība, kura jāveic saskaņā ar MK noteikumiem Nr. 573 „Elektroenerģijas ražošanas, pārvades un sadales būvju būvnoteikumi”;
- 2.3. Plānojuma teritorijā plānoto inženierkomunikāciju izvietojumam jāatbilst LBN 008-14 „Inženiertīklu izvietojums”. Pie esošajiem un plānotajiem energoapgādes objektiem jānodrošina ērta piekļūšana AS „Sadalestikls” personālam, autotransportam u. c. to tehnikai;
- 2.4. Plānojumos norādīt noteiktās aizsargjoslas gar elektriskajiem tīkliem, ko nosaka Aizsargjoslu likuma 16. pantā;
- 2.5. Izstrādājot plānojumu, iekļaut prasības par aprobežojumiem, kas noteikti saskaņā ar Aizsargjoslu likumu (īpaši 35. un 45. panta prasībām);
- 2.6. Plānojumā ietvert prasības par elektrotīklu ekspluatāciju un drošību, kā arī prasības vides un cilvēku aizsardzībai, ko nosaka MK noteikumi Nr. 982 „Enerģētikas infrastruktūras objektu aizsargjoslu noteikšanas metodika” – 3., 8. – 11. punkts;
- 2.7. Elektroenerģijas lietotāju elektroapgādes kārtību, elektroenerģijas tirgotāja un elektroenerģijas sistēmas operatora un lietotāja tiesības un pienākumus elektroenerģijas piegādē un lietošanā nosaka MK noteikumi Nr. 50 „Elektroenerģijas tirdzniecības un lietošanas noteikumi”;

- 2.8. Jaunu elektroietaišu pieslēgšana un atļautās slodzes palielināšana AS "Sadales tīkls" notiek saskaņā ar Sabiedrisko pakalpojumu regulēšanas komisijas padomes lēmumu „Sistēmas pieslēguma noteikumiem elektroenerģijas sistēmas dalībniekiem”;
- 2.9. Plānojuma paskaidrojošā daļā lūdzam iekļaut informāciju, ko nosaka Enerģētikas likuma 19., 191, 23. un 24. pants;
- 2.10. Veicot jebkārus darbus/darbības aizsargjoslās, kuru dēļ nepieciešams objektus aizsargāt, tie jāveic pēc saskaņošanas ar attiecīgā objekta īpašnieku;
- 2.11. Plānojumu grafiskās daļas kartes mērogi:
Vietējās pašvaldības teritorijas plānojuma izmanto Latvijas ģeodēziskajā koordinātu sistēmā LKS 92 TM izstrādātu topogrāfisko karti (ne vecāku par pieciem gadiem ar mēroga nenoteiktību 1:2000 līdz 1:10000);
- 2.12. Pirms plānojuma iesniegšanas publiskajai apspriešanai un tā augšupielādes TAPIS sistēmā, plānojumu ar elektroapgādes tehnisko risinājumu elektroniskā formātā iesniegt portālā saskano.sadalestikls.lv;
- 2.13. Plānojuma atzinums tiks sagatavots pēc pieprasījuma iesnieguma saņemšanas;
Teritorijas plānojumam teritorijā esošo ST elektrolīniju vektoru dati tiks pievienoti pēc pieprasījuma portālā saskano.sadalestikls.lv;
- 2.14. Nosacījumi derīgi *vienu gadu* no to izsniegšanas dienas.

Šis dokuments ir parakstīts ar drošu elektronisko parakstu un satur laika zīmogu.

Elektroinženieris (TN): Irina Makrekova

Sagatavoja: *Irina Makrekova*
Tel. 8403



LATVIJAS VIDES, ĢEOLOĢIJAS
UN METEOROLOĢIJAS CENTRS

Rīgā

Datums Nr. 4-6/1261
skatāms laika
zīmogā
Uz Nr.

Viļānu novada pašvaldība

novads@vilani.lv

Par nosacījumu sniegšanu

Atbildot uz Jūsu 2019. gada 26. augusta vēstuli Nr. 1.3.6./1538 par Viļānu novada teritorijas plānojuma 2019. - 2031. gadam izstrādes uzsākšanu, VSIA "Latvijas Vides, ģeoloģijas un meteoroloģijas centrs" (turpmāk LVĢMC) informē, ka Viļānu novada administratīvajā teritorijā neatrodas LVĢMC piederoši un tā valdījumā esoši objekti, attiecībā pret kuriem, saskaņā ar Aizsargjoslu likumu, varētu sniegt nosacījumus Viļānu novada teritorijas plānojuma 2019. - 2031. gadam izstrādei.

Papildus lūdzam ņemt vērā, ka saskaņā ar Ūdens apsaimniekošanas likuma prasībām ūdensobjekti ir jāapsaimnieko atbilstoši upju baseinu apgabalu apsaimniekošanas plānos noteiktajiem vides kvalitātes mērķiem un izvirzītajiem pasākumiem. Saskaņā ar Daugavas upju baseinu apgabala apsaimniekošanas plānā 2016.-2021.gadam iekļauto informāciju, Viļānu novada teritorijā atrodas 4 upju ūdensobjekti (D459 Malta, D463 Rēzekne, D441SP Meirānu kanāls un D478SP Oša). Tāpat lūdzam ņemt vērā arī Daugavas upju baseinu apgabala plūdu riska pārvaldības plānā 2016.-2021.gadam iekļauto informāciju. Abi iepriekš minētie dokumenti ir pieejami LVĢMC [mājaslapā](#).

Valdes loceklis

paraksts*

Egils Zariņš

Aleksandra Ševčuka, 67032040
aleksandra.sevcuka@lvgmc.lv

*ŠIS DOKUMENTS IR ELEKTRONISKI PARAKSTĪTS AR DROŠU ELEKTRONISKO PARAKSTU UN
SATUR LAIKA ZĪMOGU

LATGALES PLĀNOŠANAS REĢIONS



Reģ. Nr.90002181025 Atbrīvošanas aleja 95, Rēzekne, LV-4601 Tel/Fax:+371 64624300
e-pasts: pasts@lpr.gov.lv www.lpr.gov.lv

RĪGĀ

2019.gada 10.septembrī
Nr.2.4.3/369
Uz 26.08.2019. Nr.1.3.6./1533

Viļānu novada pašvaldībai
novads@vilani.lv

Par nosacījumiem Viļānu novada teritorijas plānojuma izstrādei

Latgales plānošanas reģions (turpmāk – LPR), atbildot uz nosacījumu pieprasījuma vēstuli, informē, ka saskaņā ar *Attīstības plānošanas sistēmas likuma* 9.panta ceturto daļu, vietēja līmeņa attīstības plānošanas dokumenti ir hierarhiski pakārtoti reģionāla līmeņa attīstības plānošanas dokumentiem.

Vietējās pašvaldības teritorijas plānojumu izstrādā, ievērojot reģionālā līmeņa attīstības plānošanas dokumentus, saskaņā ar *Teritorijas attīstības plānošanas likuma* 23.panta pirmās daļas prasībām. Līdz ar to aicinām ievērot Latgales stratēģijā 2030 noteikto ilgtermiņa redzējumu reģiona attīstībai, Latgales plānošanas reģiona teritorijas plānojumā 2006.-2026.gadam iestrādātās prasības apdzīvojumam un urbāno teritoriju plānošanai, kuras ir atrunātas III daļas „Teritorijas plānojuma vadlīnijas” 2.nodaļā. Izstrādājot teritorijas plānojumu, aicinām ņemt vērā arī Latgales plānošanas reģiona teritorijas plānojuma 2006.-2026.gadam III daļas „Teritorijas plānojuma vadlīnijas” 1.nodaļā „Vispārējās vadlīnijas attīstības plānošanai” ietvertos nosacījumus. Minētās prasības un nosacījumi LPR attīstības plānošanas dokumentos nav mainījušies kopš dokumentu apstiprināšanas brīža.

Latgales plānošanas reģiona teritorijas plānojums 2006.-2026.gadam un Latgales stratēģija 2030 pieejama portālā www.lpr.gov.lv, sadaļā Latgales plānošanas reģions – Plānošanas dokumenti.

Ievērojot *Attīstības plānošanas sistēmas likuma* 12.panta septīto daļu, LPR iesaka izvērtēt iespēju Viļānu novada teritorijas plānojumam noteikt darbības termiņu līdz 2030.gadam vai, sekojot praksei, nenoteikt termiņu vispār. Teritorijas plānojumu izstrādes procesā šobrīd valstī vērojama tendence nenoteikt teritorijas plānojumu darbības termiņu, kas nav pretrunā ar spēkā esošajiem normatīvajiem aktiem.

Gan *Attīstības plānošanas sistēmas likums*, gan *Teritorijas attīstības plānošanas likums* paredz ievērot saskaņotības principu, kas nozīmē arī attīstības plānošanas dokumentu darbības termiņu saskaņotību. *Teritorijas attīstības plānošanas likuma* pirmais pants nosaka, ka ilgtermiņa attīstības plānošanas dokumenti pašvaldībā ir teritorijas plānojums, lokālplānojums un attīstības stratēģija, līdz ar ko iesakām ievērot *Teritorijas attīstības plānošanas likuma* 23.panta pirmo daļu: “vietējās pašvaldības teritorijas plānojumu izstrādā atbilstoši vietējās pašvaldības ilgtspējīgas attīstības stratēģijai un, ievērojot citus nacionāla, reģionāla un vietēja līmeņa attīstības plānošanas dokumentus”. Viļānu novada ilgtspējīgas attīstības stratēģijas

darbības termiņš, saskaņā ar Latgales plānošanas reģiona attīstības stratēģiju līdz 2030.gadam un Latvijas ilgtspējīgas attīstības stratēģiju 2030.gadam, arī ir noteikts 2014.-2030.gadam (Viļānu novada domes 2014.gada 13.februāra lēmums Nr.3., 8).

Ievietojot informāciju par teritorijas attīstības plānošanas dokumenta izstrādi un sabiedrības iesaisti procesā pašvaldības internetvietnē un TAPIS, aicinām ņemt vērā arī *Fizisko personu datu apstrādes likumu*, kas stājās spēkā 2018.gada 5.jūlijā.

Ar cieņu,

Latgales plānošanas reģiona
Administrācijas vadītāja

I.Maļina-Tabūne

I.Bernāne
65428111

ŠIS DOKUMENTS IR ELEKTRONISKI PARAKSTĪTS AR DROŠU ELEKTRONISKO PARAKSTU UN SATUR LAIKA ZĪMOGU



RĒZEKNES NOVADA PAŠVALDĪBA

REG.NR.90009112679

Atbrīvošanas aleja 95a, Rēzekne, LV – 4601,
Tel. 646 22238; 646 07189, Fax. 646 25935,

e-pasts: info@rezeknesnovads.lv

Informācija internetā: <http://www.rezeknesnovads.lv>

Rēzeknē

06.09.2019.
Uz 26.08.2019.

Nr. 4.2.1./1700
Nr. 1.3.6./1539

**Viļānu novada pašvaldībai
novads@vilani.lv**

Par nosacījumiem teritorijas plānojuma izstrādei

Rēzeknes novada pašvaldība informē, ka ir saņēmusi 26.08.2019. vēstuli Nr. 1.3.6./1539, kurā tiek lūgts sniegt informāciju un/vai nosacījumus Viļānu novada teritorijas plānojuma 2019. – 2031. gadam izstrādei.

Atbildot uz jūsu vēstuli, sniedzam šādus nosacījumus:

1. Izstrādājot Viļānu novada teritorijas plānojumu 2019. – 2031. gadam, lūdzam ņemt vērā Saistošajos noteikumos noteiktās prasības teritorijas izmantošanai un apbūvei funkcionālo zonējumu un publisko infrastruktūru teritorijās, kas robežojas ar Rēzeknes novadu (Nagļu, Rikavas, Sakstagala un Silmalas pagasts).
2. Teritorijas izmantošanas un apbūves noteikumos iekļaut prasību, ka, izstrādājot detālplānojumu teritorijā, kas pilnībā robežojas vai atrodas līdz 500 m attālumā no Rēzeknes novada teritorijas robežas, detālplānojuma projektu iesniegt izvērtēšanai Rēzeknes novada pašvaldībā gadījumos, kad detālplānojuma teritorijā esošā vai plānotā objekta ekspluatācija saistīta ar aizsargjoslu izveidošanu, kas ietekmē Rēzeknes novada pašvaldības teritorijā esošo nekustamo īpašumu izmantošanu;
3. Teritorijas plānojuma izstrādes gaitā lūdzam informēt par objektiem, kas tiek plānoti Rēzeknes novada pašvaldības administratīvo robežu tuvumā un varētu būtiski ietekmēt mūsu novada teritorijas izmantošanu un radīt ietekmi uz vidi, kā arī Teritorijas izmantošanas un apbūves noteikumos iekļaut prasību, ka pirms ražošanas, kā arī citu apkārtējās vides stāvokli vai dzīves kvalitāti ietekmējošo objektu būvniecības, kas robežojas vai atrodas līdz 500 m attālumā no Rēzeknes novada teritorijas, veicama publiskās apspriešanas procedūra, rakstiski informējot par sabiedriskās apspriešanas pasākumiem Rēzeknes novada pašvaldību.
4. Rēzeknes novada pašvaldība ir ieinteresēta saskaņot objektu ar aizsargjoslām (ūdensteču, ūdenstilpju, valsts autoceļu u.c.) vienotus aizsargjoslu platumus objektiem, kuri šķērso vai atrodas abu novadu teritorijās, saņemot informāciju par citu objektu aizsargjoslām, ja tās skar arī Rēzeknes novadu.

Informējam, ka šobrīd norit Rēzeknes novada teritorijas plānojuma izstrāde, ar tās gaitu un materiāliem, kā arī ar spēkā esošu pašvaldības plānošanas dokumentu var iepazīties Valsts vienotā ģeotelpiskās informācijas portālā www.geolatvija.lv un novada mājaslapā šādā vietnē: <http://rezeknesnovads.lv/novada-pasvaldiba/attistibas-planosanas-dokumenti/sakot-ar-2013-gada-15-oktobri-pasvaldiba-uzsak-jauna-rezeknes-novada-teritorijas-planojuma-istenosanu/>

Ar cieņu,

Domes priekšsēdētājs:

Monvīds Švarcs

ŠIS DOKUMENTS IR PARAKSTĪTS AR DROŠU ELEKTRONISKO PARAKSTU UN SATUR LAIKA ZĪMOGU
Volka, 64607205

SAŅEMTS
Viļānu novada pašvaldība
20.10.g.10.09
Nr. 1.3.10/781

IV ZIŅOJUMS PAR INSTITŪCIJU NOSACĪJUMIEM

Nr. p.k.	NOSACĪJUMI	KOMENTĀRS PAR NOSACĪJUMU IEVĒROŠANU
1.	Valsts vides dienesta Rēzeknes reģionālā vides pārvalde	
	<p>Plānojumu izstrādāt atbilstoši 2018. gada 25. oktobra Viļānu novada domes lēmumam „Par Viļānu novada Teritorijas plānojuma 2019.-2031. gadam izstrādes uzsākšanu” (lēmums Nr. 13, 26§, protokols Nr. 40) un šī lēmuma Pielikumā dotajam darba uzdevumam, kā arī atbilstoši Viļānu novada ilgtspējīgas attīstības stratēģijai 2014.-2030. gadam un Viļānu novada attīstības programmai 2015.-2022. gadam, tādejādi sasniedzot plānojuma mērķi – veidot pamatu ilgtspējīgai, efektīvai un racionālai novada teritorijas un tās resursu izmantošanai, izvērtēt novada teritorijas attīstībai esošo potenciālu un noteikt tā izmantošanai nepieciešamās prasības un ierobežojumus, radīt labvēlīgus apstākļus uzņēmējdarbības attīstībai un investīciju piesaistei, radīt priekšnoteikumus vides kvalitātes nodrošināšanai, rūpniecisko un vides risku novēršanai, veicināt pakalpojumu pieejamību un optimālu transporta sistēmas funkcionēšanu, saglabāt dabas un kultūras mantojumu, ainavas un bioloģisko daudzveidību, kā arī paaugstināt kultūrainavas un apdzīvoto vietu kvalitāti.</p>	<p>Prasība ievērota. TP izstrādāts atbilstoši pašvaldības ilgtermiņa/vidēja termiņa plānošanas dokumentiem un apstiprinātajam darba uzdevumam.</p> <p>Informācija par TP atbilstību Viļānu novada (līdz 01.07.2021.) ilgtspējīgas attīstības stratēģijai iekļauta Paskaidrojuma raksta VI nodaļā „Teritorijas plānojuma atbilstība Viļānu novada ilgtspējīgas attīstības stratēģijai”.</p>
	<p>Plānojumu izstrādāt atbilstoši Teritorijas attīstības plānošanas likuma, Noteikumu Nr. 628 prasībām un Ministru kabineta 2013. gada 30. aprīļa noteikumu Nr. 240 „Vispārīgie teritorijas plānošanas, izmantošanas un apbūves noteikumi” (turpmāk – Noteikumi Nr. 240) prasībām, kā arī citu spēkā esošo normatīvo aktu prasībām.</p>	<p>Prasība ievērota. TP izstrādāts, ievērojot spēkā esošos normatīvos aktus.</p>
	<p>Izvērtēt esošo Viļānu pilsētas un ciemu robežas un nepieciešamības gadījumā veikt šo robežu precizēšanu Plānojuma grafiskajā daļā, kā arī Paskaidrojuma rakstā sniegt pamatojumu robežu izmaiņām.</p>	<p>Prasība ievērota. Izvērtējot spēkā esošās ciemu robežas, tās grozītas. Pamatojums un skaidrojums par ciemu robežu izmaiņām atspoguļots Paskaidrojuma raksta 5.4. apakšnodaļā „Apdzīvojuma struktūra un ciemu robežas”. Viļānu pilsētas robežas ar TP netiek grozītas.</p>
	<p>Plānojot jaunas dzīvojamās un publiskās apbūves teritorijas, tās paredzēt vietās, kur nevar tikt pārsniegts smaku mērķlielums, kā arī piesārņojošo objektu ietekme nevar pārsniegt normatīvajos aktos piesārņojuma jomā noteiktos piesārņojuma robežlielumus trokšņa, gaisu piesārņojošo vielu u.c. emisijām.</p>	<p>Prasība ievērota, ciktāl tā attiecas uz TP līmeņi risināmiem jautājumiem.</p> <p>Būtiskas izmaiņas funkcionālajā zonējumā nav veiktas, proti, ar TP risinājumu nozīmīgas, jaunas dzīvojamās un publiskās apbūves teritorijas nav plānotas. Ievērojot pēctecības principu, ar TP primāri saglabāti jau iepriekš spēkā esošā teritorijas plānojuma risinājumi, salāgojot funkcionālo zonu iedalījumu un tajās atļauto izmantošanu ar MK 30.04.2013. noteikumos Nr. 240</p>

	<p>noteikto regulējumu. Atzīmējams, ka ar TP veiktas izmaiņas ciemu robežās, tās primāri samazinot, un tādējādi neparedzot dzīvojamās un citas blīvas apbūves veidošanos. TIAN iekļautas prasības vides riskiem, savukārt izvietojumu, piemēram, būvēm dzīvniekiem, nosaka arī citi, augstāka līmeņa normatīvie akti.</p>
<p>Izstrādājot Plānojumu, jāparedz teritorijas, kurām ir izstrādājami detālplānojumi, lokālplānojumi un jāatzīmē šīs teritorijas grafiskajā daļā.</p>	<p>Prasība nav ievērota.</p> <p>Augstāka līmeņa normatīvais regulējums neparedz obligātu prasību kā teritorijas ar īpašiem noteikumiem noteikt teritorijas, kurām obligāti jāizstrādā lokālplānojumus vai detālplānojums.</p> <p>Izvērtējot Viļānu apvienības plānošanas situāciju, ar TP netiek noteiktas un attēlotas teritorijas, kurām obligāti jāizstrādā lokālplānojums vai detālplānojums. To izstrādes uzsākšana veicama atbilstoši MK 14.10.2014. noteikumos Nr. 628 un TIAN noteiktajos gadījumos.</p>
<p>Plānojuma Teritorijas izmantošanas un apbūves noteikumos iekļaut prasības par objektu, kuru darbības laikā var veidoties smakas un troksnis, izvietojumu rūpnieciskās apbūves teritorijās, kas nerobežojas ar dzīvojamās apbūves teritoriju funkcionālā zonējuma teritorijām.</p>	<p>Prasības ievērotas, ciktāl tā attiecas uz TP līmenī risināmiem jautājumiem. Konkrēti nosacījumi un prasības attiecībā uz rūpniecisku u.c. objektu izvietojuma plānošanu noteiktas TIAN.</p>
<p>Ja rūpnieciskās apbūves teritorija robežojas ar citām funkcionālā zonējuma teritorijām, izņemot rūpnieciskās apbūves teritoriju, tehniskās apbūves teritoriju un transporta infrastruktūras teritoriju, detālplānojumā vai lokālplānojumā paredzēt buferzonas ierīkošanu operatoram piederošajā teritorijā gar zemes vienības/u robežu.</p>	
<p>Plānojot teritorijas lielām inženierbūvēm, transporta un loģistikas objektiem, rūpnieciskās ražošanas objektiem, paredzēt pasākumus šādu objektu ietekmes mazināšanai uz apkārtējām teritorijām, piemēram, norādīt kā organizējama transporta plūsma, lai netiktu ietekmētas dzīvojamās un publiskās apbūves teritorijas. Jānosaka pasākumi attiecībā uz notekūdeņu (tajā skaitā ražošanas, sadzīves, lietus ūdeņu) no ražošanas teritorijām savākšanu, attīrīšanu.</p>	
<p>Noteikt minimālos attālumus starp potenciālajiem piesārņojumu radošiem objektiem un dzīvojamo, publisko apbūvi, tūrisma un rekreācijas objektiem.</p>	
<p>Gan aprakstošajā, gan grafiskajā teritorijas plānojuma daļā, precizēt informāciju par visiem ūdensapgādes urbumiem, kas atrodas novada teritorijā. Iekļaut sekojošu informāciju: urbumu saraksts, atrašanās vieta, īpašnieks, lietotājs, urbuma stāvoklis, aizsargjoslas, plānotā apsaimniekošana.</p> <p>Noteikt saimnieciskās darbības aprobežojumus aizsargjoslu teritorijās atbilstoši Aizsargjoslu likuma 35. un 39. panta prasībām.</p>	<p>Prasība daļēji ievērota.</p> <p>Ņemot vērā pieejamo informāciju, TP Grafiskās daļas kartē „Funkcionālais zonējums, apgrūtinājumi un aprobežojumi” attēlotas pazemes ūdens ņemšanas vietas un to aizsargjoslas, ievērojot normatīvo aktu</p>

		<p>prasības.</p> <p>TP Paskaidrojuma rakstā iekļauts apraksts atbilstoši MK 14.10.2014. noteikumiem Nr. 626, atspoguļojot pieņemtos risinājumus, nevis detalizētu pašreizējās situācijas aprakstu. Saskaņā ar iepriekš minēto noteikumu 4. punktu, <i>Teritorijas attīstības plānošanas dokumentu izstrādei par informatīvu materiālu izmanto pastāvīgi aktualizējamu pašreizējās situācijas raksturojumu. Visus situācijas raksturojuma materiālus datē un apkopo atsevišķā sējumā.</i> Uz doto brīdi, jaunizveidotajai Rēzeknes novada pašvaldībai, kas ietver Viļānu apvienību, šāds sējums nav sagatavots, taču pieejamā informācija ņemta vērā izstrādājot TP. Urbumu saraksts iekļauts TIAN pielikumā.</p> <p>Nav ievērota prasība attiecībā uz aprobežojumu noteikšanu (dublēšanu TIAN), jo saimnieciskās darbības aprobežojumi ir noteikti augstāka līmeņa normatīvajā regulējumā. Izstrādājot TP risinājumus, ņemti vērā likumā „Aizsargjoslu likums” noteiktie aprobežojumi, piemēram, neparedzot apbūvi sanitārajā aizsargjoslā.</p>
	<p>Iekļaut informāciju par ūdensobjektiem, norādot to platību, garumu, citus parametrus, kā arī to atbilstību Ministru kabineta 2002. gada 12. marta noteikumu Nr. 118 „Noteikumi par virszemes un pazemes ūdeņu kvalitāti” prasībām. Atzīmēt vai ūdensobjekts ir publisks, un vai zvejas tiesības tajā pieder valstij, atbilstoši Civillikuma pielikumiem.</p> <p>Grafiskajā daļā atzīmēt ūdensobjektu aizsargjoslas, kā arī precizēt un iezīmēt vides un dabas resursu aizsargjoslas, ekspluatācijas, sanitārās un drošības aizsargjoslas, kā arī noteikt saimnieciskās darbības aprobežojumus minētajās teritorijās atbilstoši Aizsargjoslu likumā noteiktajam.</p>	<p>Prasība daļēji ievērota.</p> <p>Norādāms, ka TP Paskaidrojuma rakstā iekļauts apraksts atbilstoši MK 14.10.2014. noteikumiem Nr. 626, atspoguļojot pieņemtos risinājumus, nevis detalizētu pašreizējās situācijas aprakstu. Saskaņā ar iepriekš minētajiem noteikumu 4. punktu, <i>Teritorijas attīstības plānošanas dokumentu izstrādei par informatīvu materiālu izmanto pastāvīgi aktualizējamu pašreizējās situācijas raksturojumu. Visus situācijas raksturojuma materiālus datē un apkopo atsevišķā sējumā.</i> Uz doto brīdi, jaunizveidotajai Rēzeknes novada pašvaldībai, kas ietver Viļānu apvienību, šāds sējums nav sagatavots, taču pieejamā informācija un dati ņemti vērā izstrādājot TP. Paskaidrojuma rakstā iekļauta vispārīga informācija par apvienības teritorijā esošajām ūdenstecēm un</p>

		<p>ūdenstilpēm.</p> <p>TP Grafiskās daļas kartē „Funkcionālais zonējums, apgrūtinājumi un aprobežojumi” attēlotas aizsargjoslas atbilstoši normatīvo aktu prasībām un kartogrāfiskā materiāla mērogam.</p> <p>TP saistošajā daļā, atbilstoši normatīvajam regulējamam, nav dublējamās citu normatīvo aktu prasības (saimnieciskās darbības aprobežojumi ir noteikti augstāka līmeņa normatīvajā regulējumā). Izstrādājot TP risinājumus, ņemti vērā likumā „Aizsargjoslu likums” noteiktie aprobežojumi, piemēram, neparedzot apbūvi sanitārajā aizsargjoslā.</p>
	<p>Teritorijas kartēs atzīmēt potenciālo pludmaļu ierīkošanas vietas, kā arī publiskās peldvietas un atpūtas vietas pie publiskajiem ūdeņiem.</p>	<p>Prasība daļēji ievērota.</p> <p>MK 30.04.2013. noteikumi Nr. 240 nosaka, ka publiskās peldvietas un atpūtas vietas pie publiskajiem ūdeņiem norāda teritorijas plānojumā, lokālplānojumā vai detālplānojumā. TP ietvaros ar piktogrammām norādītas divas peldvietas, vienlaikus atzīmējams, ka tās nav pašreizējā situācijā nav oficiālas peldvietas normatīvo aktu izpratnē. Citu potenciālo pludmaļu izvietojumu pieļauj attiecīgā funkcionālā zonējuma teritorijas izmantošanas veidi, ievērojot citu normatīvo aktu prasības.</p>
	<p>Jāņem vērā, ka ir apstiprināts jauns Daugavas upju baseinu apgabala apsaimniekošanas plāns 2016.-2021. gadam, kas raksturo esošo ūdens kvalitāti ezeros, upēs, slodzes, ietekmes, sniedz riska izvērtējumu un, ja ūdeņu kvalitāte nav laba vai pastāv risks, ka tā pasliktināsies, piedāvā iespējamus risinājumus, kurus būtu jāiekļauj, izstrādājot Plānojumu.</p>	<p>Prasība ievērota. TP izstrādes gaitā izvērtēts minētais dokuments.</p>
	<p>Noteikt prasības notekūdeņu savākšanai. Apbūves teritorijās nodrošināt notekūdeņu centralizētu savākšanu un attīrīšanu atbilstoši Ministru kabineta 2002. gada 22. janvāra noteikumu Nr. 34 „Noteikumi par piesārņojošo vielu emisiju ūdenī” prasībām.</p>	<p>Prasības ievērotas, ciktāl tās attiecas uz TP līmenī risināmiem jautājumiem (neregulē augstāka līmeņa tiesību akti), t.sk. pašvaldības deleģējumam noteikt prasības TIAN. Prasības inženiertehniskās apgādes tīkliem un objektiem noteiktas TIAN.</p>
	<p>Plānojumā paredzēt pasākumus, lai nodrošinātu ciemu decentralizētajās sistēmās radušos notekūdeņu un ar tiem saistīto atkritumu savākšanu un utilizēšanu atbilstoši normatīvo aktu prasībām.</p>	
	<p>Plānojot jaunu dzīvnieku novietņu izvietojumu, jāiekļauj prasības attiecībā uz minimālajiem attālumiem no dzīvojamās un publiskās apbūves līdz lauksaimniecības dzīvnieku turēšanas būvei, saskaņā ar Noteikumu Nr. 240 7.8. sadaļas prasībām.</p>	<p>Prasība daļēji ievērota, jo MK 30.04.2013. noteikumu Nr. 240 140. punktā jau ir noteikti minimālie attālumi no tuvākās esošās dzīvojamās ēkas vai publiskās būves</p>

		līdz lauksaimniecības dzīvnieku turēšanas būvei. TP saistošajā daļā, atbilstoši normatīvajam regulējamam, nav dublējamās citu normatīvo aktu prasības. TIAN noteiktas prasības būvju dzīvniekiem izvietojšanai.
	Iekļaut informāciju par piesārņotajām un potenciāli piesārņotajām vietām novadā (tajā skaitā rekultivētās sadzīves atkritumu izgāztuves), atzīmējot tās arī grafiskajā daļā, un noteikt darbības aprobežojumus šajās teritorijās.	Prasība ievērota. Informācija par Viļānu apvienības teritorijā reģistrētajām potenciāli piesārņotajām vietām iekļauta Paskaidrojuma raksta 5.11. apakšnodalā „Vides riski”, kā arī grafiski attēlotas TPG Grafiskās daļas kartē „Funkcionālais zonējums, apgrūtinājumi un aprobežojumi”. TIAN noteiktas prasības vides risku samazināšanai, t.sk. attiecībā uz būvniecību potenciāli piesārņotajās vietās.
	Plānojumā iekļaut un teritorijas kartēs iezīmēt esošās un ierīkot plānotās derīgo izrakteņu atradnes.	Prasība daļēji ievērota. Grafiskās daļas kartē „Funkcionālais zonējums, apgrūtinājumi un aprobežojumi” attēlota viena esošā (nozīmīgākā) derīgo izrakteņu ieguves vieta. Prasības jaunu derīgo izrakteņu atradņu plānošanai un ierīkošanai noteiktas TIAN.
	Izstrādājot Plānojumu, ņemt vērā riska teritorijas, piemēram, paaugstinātas bīstamības objektus, plūdu riska teritorijas.	Prasība ievērota. TP izstrādes ietvaros apzinātas Viļānu apvienības teritorijā esošās riska teritorijas. Informācija par tām iekļauta Paskaidrojuma raksta 5.11. apakšnodalā „Vides riski”.
	Plānojuma grafisko daļu sagatavot uz aktuāli pieejamās Latvijas Ģeotelpiskās informācijas aģentūras topogrāfiskās kartes pamatnes. Plānojuma izstrādei izmantot aktuālus Valsts zemes dienesta izsniegtus Nekustamā īpašuma valsts kadastra informācijas sistēmas grafiskos datus.	Prasība ievērota. TP Grafiskās daļas karte „Funkcionālais zonējums, apgrūtinājumi un aprobežojumi” sagatavota, ievērojot normatīvo aktu un Latvijas Ģeotelpiskās informācijas aģentūras izsniegto nosacījumu prasības attiecībā uz kartogrāfiskā materiāla sagatavošanu.
2.	Dabas aizsardzības pārvalde	
	Saskaņā ar likuma „Par īpaši aizsargājamām dabas teritorijām” 21. punktu, veicot teritorijas plānošanu, jāievēro īpaši aizsargājamo dabas teritoriju izvietojums, to aizsardzības un izmantošanas noteikumi. Atbilstoši Ministru kabineta 2012. gada 18. decembra noteikumu Nr. 940 „Noteikumi par mikroliegumu izveidošanas un apsaimniekošanas kārtību, to aizsardzību, kā arī mikroliegumu un to buferzonu noteikšanu” 53. punktam, izstrādājot pašvaldības teritorijas plānojumu, jāņem vērā arī mikroliegumu izvietojums un jāievēro to aizsardzības un apsaimniekošanas prasības.	Prasība ievērota.
	Lūdzam teritorijas plānojumā ņemt vērā maz pārveidotās dabas teritorijas, īpaši aizsargājamo sugu un biotopu atradnes, bioloģiski vērtīgos zālājus un ainaviski augstvērtīgās teritorijas un veidot ilgtspējīgas	Prasība ievērota, izstrādājot TP risinājumus, atbilstoši pieejamai informācijai.

	<p>attīstības principiem atbilstošu novada plānojumu, lai saglabātu vietējo ainavu, rekreācijas resursus un nodrošinātu dabas resursus nenoplicinošo saimniecisko darbību, jo atbilstoši Sugu un biotopu aizsardzības likuma 7. pantam īpaši aizsargājamo biotopu labvēlīgas aizsardzības statuss nedrīkst pasliktināties.</p>	
3.	VAS „Latvijas Valsts ceļi”	
	<p>Teritorijas plānojumu izstrādāt ievērojot spēkā esošos normatīvos aktus un noteikumus, šo normatīvo aktu hierarhiju. Vadīties pēc Latvijas Valsts likumiem (likums „Par autoceļiem”, „Aizsargjoslu likums”, u.c.), Ministru kabineta noteikumiem (2014. gada 14. oktobra noteikumi Nr. 628 „Noteikumi par pašvaldību teritorijas attīstības plānošanas dokumentiem”, 2010. gada 13. aprīļa noteikumi Nr. 240 „Vispārīgie teritorijas plānošanas, izmantošanas un apbūves noteikumi”, 2008. gada 07. jūlija noteikumi Nr. 505 „Noteikumi par pašvaldību, komersantu un māju ceļu pievienošanu valsts autoceļiem” u.c.), Būvnormatīviem (LBN 006-01; LBN 008-14; u.c.), Latvijas Valsts standartiem ceļu projektēšanas jomā (LVS 190 grupas standarti), un citiem saistošiem normatīvajiem dokumentiem, kā arī šiem LVC nosacījumiem. Normatīvo aktu hierarhijā zemāk stāvošie normatīvie akti nedrīkst būt pretrunā ar augstākstāvošiem aktiem. Likuma virsvadības princips paredz pārējo normatīvo aktu atbilstību likumam. Uz normatīvo aktu hierarhijas zemākā pakāpiena atrodas pašvaldību saistošie noteikumi, kuriem jāatbilst ne tikai likumiem, bet arī Ministru kabineta noteikumiem. Teritorijas plānojumā nodrošināt likumdošanas normatīvajiem aktiem atbilstošu autoceļu lietošanas, pārvaldes, aizsardzības un attīstības kārtību.</p>	<p>Prasība ievērota. TP izstrāde veikta, ievērojot normatīvo aktu prasības, ciktāl tās attiecas uz TP līmenī risināmiem jautājumiem, t.sk. pašvaldības deleģējumam noteikt prasības TIAN.</p>
	<p>Teritorijas plānojumā jāietver vispārīgs transporta attīstības plāns atbilstoši Ministru kabineta 2013. gada 30. aprīļa noteikumu Nr. 240 „Vispārīgie teritorijas plānošanas, izmantošanas un apbūves noteikumi” 6.nodaļai „Transporta infrastruktūras plānošana”. Vispārīgajā transporta attīstības plānā shematiski attēlo vienotu ceļu tīklu, tai skaitā arī plānoto ceļu trases, perspektīvos pievienojumus, transporta mezglus, kā arī ceļu kategorijas viegli pārskatāmā veidā. Apbūves teritoriju (jauno, vai rekonstruējamo un paplašināmo esošo) saisti ar valsts autoceļu tīklu veicot ievērot “pakāpeniskuma” principu, tas ir, to tiešos pievienojumus paredzēt pie pašvaldību (galvenokārt) vai valsts vietējiem autoceļiem, orientējoties uz pievienojumu kopīgā skaita samazināšanu un savstarpēju attālināšanu perspektīvā, kas uzlabotu satiksmes drošības apstākļus. Jaunu pievienojumu plānošana valsts galvenajiem autoceļiem nav pieļaujama, bet reģionālajiem tikai izņēmuma gadījumos, ja tas ir saistīts ar esošā transporta tīkla pārplānošanu plašākā apkārtnē.</p>	<p>Prasība ievērota. TP ietvaros izstrādāts vispārīgs transporta attīstības plāns.</p>
	<p>Teritorijas plānojumā jāietver detalizēts transporta attīstības plāns atbilstoši Ministru kabineta 2013. gada 30. aprīļa noteikumu Nr. 240 „Vispārīgie teritorijas plānošanas, izmantošanas un apbūves noteikumi” 6.nodaļai „Transporta infrastruktūras plānošana”, ja nav nodrošināta piekļūšana kādam atsevišķam zemes īpašumam vai arī uzsākot, vai paplašinot uzņēmējdarbību, vai attīstot apdzīvojamo apbūvi uz esošiem zemju īpašumiem, kā arī veicot to sadali vairākos. Detalizētajā transporta attīstības plānā:</p> <ul style="list-style-type: none"> ■ jānorāda esošie un plānotie ceļi un ielas, pilnībā atrisinot piekļūšanu katrai zemes vienībai, ievērojot „pakāpeniskuma” principu teritoriju pieslēgšanai valsts autoceļu tīklam (skat. 2) punktu), norādot vietējā ceļu (ielu) tīkla pieslēgšanās vietas valsts autoceļu tīklam, pēc iespējas samazinot jau esošo atsevišķo īpašumu pievienojumu skaitu valsts autoceļam; 	<p>Prasība daļēji ievērota.</p> <p>Prasība attiecībā uz detalizēto transporta attīstības plānu nav atbilstoša augstāka līmeņa normatīvajā regulējumā noteiktajam. MK 30.04.2013. noteikumu Nr. 240 (MK 13.10.2020. noteikumu Nr. 630 redakcijā) 70. punkts nosaka, ka detalizētu transporta attīstības plānu kā tematisko plānojumu izstrādā pilsētām, ciemiem vai to daļām, vai, ja nepieciešams, visai</p>

<p>■ jāiekļauj sabiedriskā transporta shēma, ietverot sabiedriskā transporta maršrūtus ar pieturvietām.</p> <p>Teritorijas plānojuma grafiskajā daļā jānorāda plānotie ceļi un plānotās pievienojumu vietas valsts un pašvaldību autoceļiem atbilstoši Ministru kabineta 2018. gada 30. oktobra noteikumiem Nr. 665 „Grozījumi Ministru kabineta 2014. gada 14. oktobra noteikumos Nr. 628 „Noteikumi par pašvaldību teritorijas attīstības plānošanas dokumentiem”.</p> <p>Plānojot teritoriju apbūvi, ņemt vērā LVC izveidoto valsts autoceļu ceļu pievienojumu reģistru un reģistrā noteiktās ceļu pievienojumu kategorijas atbilstoši Ministru kabineta 2008. gada 7. jūlija noteikumiem Nr. 505 „Noteikumi par pašvaldību, komersantu un māju ceļu pievienošanu valsts autoceļiem”. Gadījumā, ja plānotās apbūves rezultātā būs nepieciešama ceļu pievienojumu kategoriju izmaiņas, aicinām sagatavot un iesniegt attiecīgo ceļu pievienojumu sarakstu saskaņošanai ar LVC. Teritorijas plānojuma teritorijas izmantošanas un apbūves noteikumos (TIAN) paredzēt, ka jauna ceļa pievienojuma izveidošanas gadījumā nepieciešams tā izvērtējums, ko veic ceļu projektēšanas jomā sertificēta persona (sertifikāts attiecībā uz laukumu, stāvvietu, autoceļu un ielu projektēšanu) atbilstoši Ministru kabineta 2008. gada 07. jūlija noteikumiem Nr. 505 „Noteikumi par pašvaldību, komersantu un māju ceļu pievienošanu valsts autoceļiem”, izvērtējot katra ceļa pievienojuma radītās satiksmes režīma izmaiņas un satiksmes negadījuma risku pieaugumu, salīdzinot ar risinājumiem, kad ceļa pievienojumu pievieno citam – zemākas šķiras valsts autoceļam, pašvaldības, komersanta vai māju ceļam, nodibinot servitūtu normatīvajos aktos noteiktā kārtībā, un ceļa pievienojumu pievieno tuvumā esošam ceļa pievienojumam (saskaņā ar Ministru Kabineta 2008. gada 7. jūlija noteikumu Nr. 505 3. daļas “Ceļu pievienojumu izveidošanas kārtība” prasību, kā arī ceļa pievienojuma atbilstību LVS 190-3 prasībām, tai skaitā attālumu starp ceļa mezgliem izpildi.</p>	<p>pašvaldības teritorijai. Ņemot to vērā Viļānu apvienības teritorijas plānojuma ietvaros iepriekš minētais plāns nav izstrādāts.</p> <p>Sagatavota sabiedriskā transporta shēma (skatīt Paskaidrojuma rakstu).</p>
<p>Dzīvojamās un publiskās apbūves teritorijas plānot tādā attālumā no valsts autoceļiem, lai būtu nodrošināti apstākļi, kas neprasa papildus pasākumus aizsardzībai pret autotransporta radīto troksni, atbilstoši Ministru kabineta 2013. gada 30. aprīļa noteikumu Nr.240 „Vispārīgie teritorijas plānošanas, izmantošanas un apbūves noteikumi” 147. punktam.</p>	<p>Prasība ievērota.</p> <p>Norādāms, ka būtiskas izmaiņas funkcionālajā zonējumā nav veiktas, proti, ar TP risinājumu nozīmīgas, jaunas dzīvojamās un publiskās apbūves teritorijas nav plānotas. Ievērojot pēctecības principu, ar TP primāri saglabāti jau iepriekš spēkā esošā teritorijas plānojuma risinājumi, salāgojot funkcionālo zonu iedalījumu un tajās atļauto izmantošanu ar MK 30.04.2013. noteikumos Nr. 240 noteikto regulējumu. Atzīmējams, ka ar TP veiktas izmaiņas ciemu robežās, tās primāri samazinot, un tādējādi neparedzot dzīvojamās un citas blīvas apbūves veidošanos.</p> <p>Ar TP risinājumu noteikta viena teritorija ar īpašiem noteikumiem – Akustiskā diskomforta zona (TIN13).</p>

	<p>Lai nodrošinātu Aizsargjoslu likuma 13. pantā noteikto aizsargjoslas noteikšanas mērķi – lai samazinātu ielu, autoceļu un dzelzceļu negatīvo ietekmi uz vidi, nodrošinātu transporta maģistrāļu ekspluatāciju un drošību, kā arī izveidotu no apbūves brīvu joslu, nosakot vai paplašinot pilsētas vai ciema robežas, tās jānosaka ne tuvāk par valsts autoceļa aizsargjoslu. Ar pašvaldības saistošajiem noteikumiem, atbilstoši normatīvo aktu hierarhijai, un ņemot vērā to, ka valsts autoceļiem noteikto aizsargjoslu platumi ar normatīvajiem aktiem nav mainīti, kā arī šie valsts autoceļi nav atjaunoti vai pārbūvēti (mainot autoceļa trasi), vai likvidēti, un Viļānu vai Rēzeknes novada pašvaldība nav saskaņojusi ar Satiksmes ministriju valsts autoceļu aizsargjoslu parametru izmaiņas, nav pieļaujams mainīt „Aizsargjoslu likumā” noteikto aizsargjoslu platumu (skat. tabulu). Autoceļam noteikt sarkano līniju var tikai gadījumā, kad tam atbilstoši normatīvajiem aktiem ir piešķirts ielas statuss.</p>	<p>Prasība daļēji ievērota.</p>
	<p>Autoceļu aizsargjoslās pieļaujams plānot tikai tādas objektus, kuri apkalpo blakus esošā autoceļa lietotājus, tādi kā – degvielas uzpildes stacija, autoserviss, ēdināšanas uzņēmums, kuru precīza atrašanās vieta būs jānosaka detālplānojumā, respektējot attiecīgā autoceļa pārbūves vai paplašināšanas vajadzības un LVS 190 grupas standartos izvirzītās prasības. Autoceļu aizsargjoslās var būt pieļaujami arī inženiertīkli, ja to izvietojums netraucēs attiecīgā autoceļa pārbūves un paplašināšanas vajadzības.</p>	<p>Prasība ievērota, ciktāl tā attiecas uz TP līmenī risināmiem jautājumiem. Skatīt arī iepriekšējos komentārus.</p>
	<p>Servisa objektus plānot tikai apdzīvoto vietu robežās, kur atļautais braukšanas ātrums ir ne lielāks par 70 km stundā, bet teritorijās ārpus apdzīvotām vietām servisa objektu izvietojumu saskaņot individuāli.</p>	<p>Daļēji ņemts vērā.</p> <p>TIAN nosaka atļautās izmantošanas veidus visās funkcionālajās zonās, atbilstoši MK noteikumu Nr. 240 prasībām un funkcionālo zonu izvietojumam Viļānu apvienībā. Ārpus apdzīvotām vietām dominē Lauksaimniecības teritorijas (L), kurā ir atļauta pakalpojumu (t.sk. servisa objektu) izvietošana. Konkrētu objektu izvietojums jāprecizē detālplānojumā vai būvniecības dokumentācijā.</p>
4.	VAS „Latvijas Dzelzceļš”	
	<p>Viļānu novada teritorijā izvietots publiskās lietošanas stratēģiskās nozīmes dzelzceļa infrastruktūras iecirknis Krustpils – Rēzekne.</p> <p>Izstrādājot Viļānu novada teritorijas plānojuma, ievērot sekojošus nosacījumus:</p> <ol style="list-style-type: none"> 1. Izstrādāt aizsargjoslu plānu, norādot dzelzceļa ekspluatācijas un drošības aizsargjoslas atbilstoši Aizsargjoslu likuma prasībām, apdzīvotās vietās ekspluatācijas aizsargjoslas platumu noteikt 50 m uz katru pusi no malējās sliedes, bet ne mazāk kā dzelzceļa zemes nodalījuma joslas platums attiecīgajā pusē, drošības aizsargjoslu – 25 m, bet ārpus apdzīvotām ekspluatācijas aizsargjoslu noteikt 100 m uz katru pusi no malējā ceļa malējās sliedes, drošības aizsargjoslu – 50 m. 2. Publiskās lietošanas dzelzceļa infrastruktūras zemes nodalījuma joslā neplānot jaunas būves, t.sk. ielas, inženierkomunikācijas, ietves, veloceliņus. Topogrāfiskā plāna pamatnē norādītie ceļi dzelzceļa zemes 	<ol style="list-style-type: none"> 1. Prasība ievērota. Atbilstoši mēroga noteiktībai, apgrūtinājumi un aprobežojumi attēloti TP Grafiskajās daļas kartē „Funkcionālais zonējums, apgrūtinājumi un aprobežojumi”. 2. Prasība ievērota, izstrādājot TP risinājumus.

	<p>nodalījuma joslā nevar būt par pamatu piebraucamo ceļu ierīkošanai.</p> <p>3. Ielu sarkanās līnijas projektēt ārpus publiskās lietošanas dzelzceļa zemes nodalījuma joslas.</p> <p>4. Teritorijas plānotās (atļautās) izmantošanas plānā uzrādīt dzelzceļa zemes nodalījuma joslas robežu, saskaņā ar 2005. gada 1. februāra Ministru kabineta noteikumu Nr. 79 „Dzelzceļa zemes nodalījuma joslas ekspluatācijas noteikumi” 4. punkta, un teritorijas izmantošanas un apbūves noteikumu izstrādē ievērot šo noteikumu prasības.</p> <p>5. Teritorijas atļautās izmantošanas plānā dzelzceļa infrastruktūras teritorijām noteikt vienotu funkcionālo izmantošanu – transporta infrastruktūras teritorijas (TR).</p> <p>6. Teritorijas plānojumā uzrādīt esošās un plānotās gājēju/velobraucēju un autotransporta dzelzceļa šķērsojuma vietas, kā arī piededceļus pie tām. Noteikt dzelzceļa šķērsojuma veidus (tilts, tunelis, vienlīmeņa pāreja vai pārbrauktuve).</p>	<p>3. Prasība ievērota, izstrādājot TP risinājumus.</p> <p>4. Prasība ievērota, izstrādājot TP risinājumus.</p> <p>5. Prasība ievērota. TP Grafiskajās daļas kartē „Funkcionālais zonējums, apgrūtinājumi un aprobežojumi” dzelzceļa infrastruktūras teritorijas attēlotas kā funkcionālā zonas „Transporta infrastruktūras teritorija”.</p> <p>6. Prasība ievērota ciktāl tā attiecas uz Viļānu apvienības situāciju. TP Grafiskajās daļas kartē „Funkcionālais zonējums, apgrūtinājumi un aprobežojumi” attēlotas dzelzceļa šķērsojuma vietas.</p>
<p>5.</p>	<p>Valsts meža dienests</p>	
	<p>Teritorijas plānojumā ir jānorāda visas aizsargājamas teritorijas meža zemēs:</p> <ul style="list-style-type: none"> ■ valsts un vietējās nozīmes īpaši aizsargājamās dabas teritorijas; ■ mikroliegumi (nenorādot konkrētu mikrolieguma aizsargājamo sugu) un buferzonas ap tiem; ■ aizsargjoslas ap virszemes ūdensobjektiem, tai skaitā mākslīgiem ūdensobjektiem (izņemot tādus, kas kalpo ūdens novadīšanai no piegulošās teritorijas), purviem, nosakot konkrētu platumu atbilstoši Aizsargjoslu likumam. Papildus jānorāda tās aizsargjoslas, kurām virszemes ūdensobjekti atrodas ārpus novada teritorijas, bet aizsargjosla skar Viļānu novadu. Paskaidrojuma rakstā nepieciešams uzskaitīt visus ūdensteču, ūdenstilpju, purvu platības, pirms tam pieprasot informāciju par tām no Vides, ģeoloģijas un meteoroloģijas aģentūras; ■ applūstošās teritorijas atbilstoši Ministru kabineta 2008. gada 3. jūnija noteikumiem Nr. 406 „Virszemes ūdensobjektu aizsargjoslu noteikšanas metodika”. Šo teritoriju izmantošana plānojuma atbilstoši Aizsargjoslu likuma 37. panta pirmās daļas 4. punkta prasībām; ■ aizsargjoslas ap ūdens ņemšanas vietām; ■ aizsargjoslas ap kultūras pieminekļiem. 	<p>Prasība daļēji ievērota. Pašvaldības kompetencē esošās aizsargjoslas noteiktas TIAN, aizsargjoslas un apgrūtinātās teritorijas atbilstoši mēroga noteiktībai attēlotas TP Grafiskās daļas kartē „Funkcionālais zonējums, apgrūtinājumi un aprobežojumi”.</p> <p>Prasība attiecībā uz informāciju attiecībā uz ūdensobjektiem, purviem u.tml. ievērota daļēji. Norādāms, ka TP Paskaidrojuma rakstā iekļauts apraksts atbilstoši MK 14.10.2014. noteikumiem Nr. 626, atspoguļojot pieņemtos risinājumus, nevis detalizētu pašreizējās situācijas aprakstu. Saskaņā ar iepriekš minētajiem noteikumu 4. punktu, <i>Teritorijas attīstības plānošanas dokumentu izstrādei par informatīvu materiālu izmanto pastāvīgi aktualizējamu pašreizējās situācijas raksturojumu. Visus situācijas raksturojuma materiālus datē un apkopo atsevišķā sējumā.</i> Pašreizējās situācijas informācija un dati ņemti vērā izstrādājot TP risinājumus.</p>

<p>Jāparedz, ka galvenā izmantošana mežsaimnieciskajās teritorijās ir mežsaimniecība.</p>	<p>Prasība ievērota. Funkcionālajā zonā „Mežu teritorija” galvenais teritorijas izmantošanas veids ir „Mežsaimnieciska izmantošana”.</p>
<p>Atļautā izmantošana ar mežu izmantošanu un apsaimniekošanu saistītā darbība.</p>	<p>Prasība ievērota. Funkcionālajā zonā „Mežu teritorija” noteiktais galvenais teritorijas izmantošanas veids ir „Mežsaimnieciska izmantošana”. Saskaņā ar MK 130.04.2013. noteikumiem Nr. 240, tajā atļauta meža ilgtspējīga apsaimniekošana, izmantošana, aizsardzībai nepieciešamā meža un mežību infrastruktūra, ietverot rekreācijas objektus, savvaļas dzīvnieku dārzus, malkas meža, celulozes meža un lietaskoku, Ziemassvētku eglīšu un citu meža produktu audzēšanu un ciršanu.</p>
<p>Jānosaka koku ciršanas kārtība ārpus meža zemēm, paredzot īpašu kārtību platlapju koku ciršanai parkos, alejās un ciemu teritorijās.</p>	<p>Prasība nav ievērota. TIAN nav iekļaujamas šādas prasības. Atļaujas koku ciršanai ārpus meža zemēm izsniedz pašvaldība normatīvajos aktos noteiktajā kārtībā (apstiprinot atsevišķus pašvaldības saistošos noteikumus).</p>
<p>Parkus ieteicams izveidot par vietējās nozīmes īpaši aizsargājamām dabas teritorijām, būtu vēlams tiem izstrādāt detālplānojumu.</p>	<p>Priekšlikums pieņemts zināšanai. Nav TP līmenī risināms jautājums (kompetence).</p> <p>TP kā teritorija ar īpašiem noteikumiem attēlota viena Viļānu apvienības teritorijā izveidota vietējas nozīmes kultūrvēsturiskā un dabas teritorija (pašvaldības nozīmes aizsargājamās kultūrvēsturiskās un dabas teritorijas un objekti) – Radopoles muižas parks.</p> <p>Augstāka līmeņa normatīvais regulējums neparedz obligātu prasību kā teritorijas ar īpašiem noteikumiem noteikt teritorijas, kurām obligāti jāizstrādā lokālplānojumus vai detālplānojumus.</p> <p>Izvērtējot Viļānu apvienības plānošanas situāciju, ar TP netiek noteiktas un attēlotas teritorijas, kurām obligāti jāizstrādā lokālplānojums vai detālplānojums. To izstrādes uzsākšana veicama atbilstoši MK 14.10.2014. noteikumos Nr. 628 un TIAN noteiktajos gadījumos.</p>
<p>Apdzīvotu vietu teritorijās esošos mežus jā saglabā kā mežaparka teritorijas, neparedzot tās apbūvei (izņemot teritorijas labiekārtošanai).</p>	<p>Prasība ievērota, izvērtējot meža teritoriju esošo situāciju un izmantošanas iespējas.</p>

	<p>Jānosaka ainaviski un kultūrvēsturiski vērtīgas teritorijas, jāieplāno skatu perspektīvas un skatu punktus, rekreācijas un tūrisma infrastruktūras teritorijas, jāieestrādā rīcība to saglabāšanai. Jāiekļauj prasību, ka nav pieļaujama šādu teritoriju atmežošana vai apmežošana.</p>	<p>Prasība daļēji ievērota.</p> <p>TP izstrādes procesā tika secināts, ka Viļānu apvienības teritorijā neatrodas ainaviski un kultūrvēsturiski vērtīgas teritorijas, kurām jānosaka īpašas prasības TIAN. Ņemot vērā Maltas upes piekrastes ainaviskumu, ar TP tās piegulošajām teritorijām noteikta atbilstoša funkcionālā zona „Dabas un apstādījumu teritorija”. Vienlaikus, pašvaldība turpmākajā plānošanas gaitā, var izvērtēt un noteikt šādas teritorijas, piemēram, Maltas upes krastu piegulošajās teritorijās, un, atbilstoši TIAN prasībām, aizliegt atsevišķu darbību veikšanu, piemēram, derīgo izrakteņu ieguvu.</p>
6. Latvijas Ģeotelpiskās informācijas aģentūra		
	<p>Nepieciešams ievērot normatīvo aktu prasības attiecībā uz ģeotelpisko informāciju, kas izmantojama teritorijas plānojuma grafiskās daļas izstrādei:</p> <ul style="list-style-type: none"> ■ atbilstoši Viļānu novada pašvaldības 2019. gada 25. oktobrī apstiprinātā Darba uzdevuma saturam un Ministru kabineta 2014. gada 14. oktobra noteikumu Nr. 628 „Noteikumi par pašvaldību teritorijas attīstības plānošanas dokumentiem” (turpmāk – Noteikumi) 7. punktam pašvaldības teritorijas plānojuma izstrādei jāizmanto aktuālāko LĢIA uzturēto topogrāfisko karti. Kā palīgmateriālu var izmantot pieejamo LĢIA uzturēto ortofotokarti; ■ atbilstoši Noteikumu 57. punktam un saskaņā ar 59. punktu plānošanas dokumentu izstrādātājam jānodrošina institūcijas izsniegto datu nemainību, par nepieciešamajām izmaiņām informējot un saskaņojot tās ar LĢIA. <p>Atbilstoši Noteikumu 6. punktam teritorijas plānojuma grafiskās daļas materiālus noformē, ievērojot normatīvajos aktos par dokumentu noformēšanu noteiktās prasības, norādot koordinātu sistēmu, koordinātu tīklu, kartes nosaukumu, kartes pamatnes mēroga un izdrukas mēroga noteiktību (ja tas atšķiras no kartes pamatnes mēroga), lietotos apzīmējumus ar skaidrojumiem un grafiskās daļas izstrādātāju.</p> <p>Vienlaikus norādām, ka atbilstoši Ģeotelpiskās informācijas likuma 25. pantam ģeotelpiskā informācija, tajā skaitā ģeotelpiskās informācijas pamatdati, kas izmantoti teritorijas plānojuma grafiskās daļas izstrādei, ir autortiesību objekts un teritorijas attīstības plānojuma grafiskajā daļā ir nepieciešama norāde uz datu turētāju, kura dati izmantoti.</p> <p>Lai izpildītu prasības, kādas ir noteiktas MK Noteikumu Nr. 392 „Teritorijas attīstības plānošanas informācijas sistēmas noteikumi” IV daļas 29. punktā un V daļas 40. un 41.1. punktā un saskaņā ar Aizsargjoslu likuma 20., 35. un 49. pantu teritorijas plānojumā jāiekļauj informācija par valsts ģeodēziskā tīkla punktiem.</p> <p>Teritorijas plānojuma teksta daļā norādīt plānojuma teritorijā esošo valsts ģeodēziskā tīkla punktu skaitu un pievienot valsts ģeodēziskā tīkla punktu sarakstu, norādot informācijas avotu un datumu. Ja plāna grafiskā</p>	<p>Prasības ievērotas. TP Grafiskā karte „Funkcionālais zonējums, apgrūtinājumi un aprobežojumi” izstrādātā, ievērojot augstāka līmeņa un institūcijas nosacījumus izvirzītās prasības.</p> <p>Informācija par valsts ģeodēziskā tīkla punktiem iekļauta Paskaidrojuma raksta III nodaļas „Teritorijas</p>

	<p>noteiktība atļauj, tad teritorijas plānojuma grafiskajā daļā attēlot valsts ģeodēziskā tīkla punktu aizsargjoslas (50 un 5 m).</p> <p>Teritorijas plānojumā teksta daļā par aizsargjoslām Eksploatācijas aizsargjoslu uzskaitījumā minēt valsts ģeodēziskā tīkla punktus. Norādīt, ka veicot plānojuma teritorijā jebkura veida būvniecību, tai skaitā esošo ēku renovāciju un rekonstrukciju, inženierkomunikāciju, ceļu un tiltu būvniecību, teritorijas labiekārtošanu un citu saimniecisko darbību, kas skar valsts ģeodēziskā tīkla punkta aizsargjoslu, šo darbu projektētājiem ir jāveic saskaņojums Latvijas Ģeotelpiskās informācijas aģentūrā par darbiem valsts ģeodēziskā tīkla punktu aizsargjoslā.</p> <p>Teritorijas plānojumā norādīt, ka lokālplānojumos un detālplānojumos obligāti ir jāattēlo valsts ģeodēziskā tīkla punkti.</p>	<p>pašreizējās izmantošanas īss apraksts un teritorijas attīstības priekšnoteikumi” sadaļā „Inženiertehniskā infrastruktūra”, savukārt informācija par aizsargjoslām un prasību attēlot tos lokālplānojumos un detālplānojumos – 5.1.3. apakšnodaļā „Aizsargjoslas un citi aprobežojumi”.</p> <p>TP Grafiskās daļas kartē „Funkcionālais zonējums, apgrūtinājumi un aprobežojumi” attēloti valsts ģeodēziskā tīkla punkti un to aizsargjoslas.</p>
<p>7.</p>	<p>Nacionālā kultūras mantojuma pārvalde</p>	
	<p>Plānojot funkcionālās zonas, teritorijas izmantošanu un apbūvi vai paredzot jebkāda veida saimniecisko darbību kultūras pieminekļos vai to aizsardzības zonās, saistoši šādi normatīvie akti:</p> <ul style="list-style-type: none"> ■ Likums <i>Par kultūras pieminekļu aizsardzību</i>; ■ Ministru kabineta 2021. gada 26. oktobra noteikumi Nr. 720 <i>Kultūras pieminekļu uzskaites, aizsardzības, izmantošanas un restaurācijas noteikumi</i>; ■ citi normatīvie akti, kuros ietverti kultūras pieminekļu aizsardzības jautājumi. 	<p>Prasība ievērota. TP risinājumi izstrādāti ievērojot normatīvo aktu prasības, ciktāl tās attiecas uz TP līmenī risināmiem jautājumiem (neregulē augstāka līmeņa tiesību akti), t.sk. pašvaldības deleģējumam noteikt prasības TIAN.</p>
	<p>Jebkuru saimniecisko darbību kultūras pieminekļa aizsardzības zonā drīkst veikt tikai ar Pārvaldes atļauju.</p>	<p>Pieņemts zināšanai. Neattiecas uz TP risinājumiem.</p>
	<p>Pārvalde informē, ka atbilstoši likuma „Par kultūras pieminekļu aizsardzību” pārejas noteikumu 5. punktam tika pārskatīts Valsts aizsargājamo kultūras pieminekļu sarakstā iekļauto kultūras pieminekļu statuss, izvērtējot šo pieminekļu atbilstību valsts, reģiona vai vietējās nozīmes kultūras pieminekļa kritērijiem. Papildus minētajai vērtības grupu izvērtēšanai Pārvalde daudz plašākā apjomā pārskata, precizē un papildina informāciju par valsts aizsargājamiem kultūras pieminekļiem, tai skaitā, precizē to atrašanās vietu, sastāvu, nosaukumu, saglabājamās vērtības, saglabātības stāvokli u.c. informāciju. Pēc datu precizēšanas tiks grozīts Rēzeknes novada kultūras pieminekļu saraksts un tas tiks izteikts jaunā redakcijā, t.sk., mainīsies kultūras pieminekļu numerācijas sistēma. Pēc valsts aizsargājamo kultūras pieminekļu saraksta grozījumu apstiprināšanas, saskaņā ar likuma „Par kultūras pieminekļu aizsardzību” 23. pantu, Pārvalde izdos administratīvos aktus par kultūras pieminekļu aizsardzības zonu un to uzturēšanas režīmu noteikšanu.</p>	<p>Pieņemts zināšanai.</p>
	<p>Nosacījumi:</p> <p>Kultūras pieminekļos un to aizsardzības zonās jābūt tādiem teritorijas plānojuma risinājumiem, kas nerada draudus kultūras pieminekļu saglabāšanai, nepazemina konkrētā kultūras pieminekļa un tā ietverošās kultūrvēsturiskās ainavas kultūrvēsturisko vērtību, saglabājot konkrētā kultūras pieminekļa vērtības, kultūras pieminekļa apkārtnes raksturīgo ainavu (ko veido tās elementi – ceļu tīkls ar vēsturisko ieseguma veidu, stādījumi, alejas, meži, lauki, pļavas, to kontūras, raksturīgā veģetācija, vēsturiski raksturīgā apbūve, vēsturiskais labiekārtojuma raksturs, vēsturiskas inženierbūves), vēsturisko plānojuma struktūru, vēsturisko zemes reljefu, ūdenstilpes, piekļūšanas iespēja kultūras piemineklim, kultūras pieminekļa netraucētas</p>	<p>Nemts vērā, izstrādājot TP risinājumus. Skaidrojums par pieņemtajiem risinājumiem iekļauts Paskaidrojuma raksta 5.2. apakšnodaļā „Funkcionālais zonējums, teritorijas izmantošana un apbūves rādītāji” un 5.7. apakšnodaļā „Kultūrvēsturiskās teritorijas”.</p>

<p>uztveres iespējas no tradicionāliem vai nozīmīgiem skatu punktiem un raksturīgo, vēsturiski nozīmīgo ainavu skatā no kultūras pieminekļa.</p>	
<p>Īpašu uzmanību pievērst atļautās izmantošanas un apbūves parametru nosacījumiem teritorijas plānojumā noteiktajās funkcionālajās zonās, kas atrodas kultūras pieminekļos un to aizsardzības zonās, nepieļaujot kultūrvēsturiskai videi neatbilstošu būvju būvniecības iespējas, piemēram, liela apjoma un kultūrvēsturiskai videi neraksturīgas būves. Nodrošināt, lai kultūras pieminekļos un to aizsardzības zonās netiktu noteiktas funkcionālās zonas ar standartizētām prasībām apbūvei (īpaši kvantitatīviem apbūves rādītājiem), kas ievērojami mazina teritorijas izmantošanas paredzamību un nonāk pretrunā gan ar kultūras pieminekļu aizsardzības normatīvo regulējumu, gan arī ar teritorijas plānošanas principiem.</p>	<p>Nemts vērā, izstrādājot TP risinājumus. Skaidrojums par pieņemtajiem risinājumiem iekļauts Paskaidrojuma raksta 5.2. apakšnodaļā „Funkcionālais zonējums, teritorijas izmantošana un apbūves rādītāji” un 5.7. apakšnodaļā „Kultūrvēsturiskās teritorijas”.</p>
<p>Arheoloģisko pieminekļu teritorijā nav pieļaujama jaunu ēku būvniecība, ceļu un ielu, karjeru, ūdenstilpņu izveide, kā arī citi ar zemes reljefa pārveidojumiem saistīti darbi.</p>	<p>Nemts vērā, izstrādājot TP risinājumus.</p>
<p>Grafiskās daļas funkcionālā zonējuma kartē ar apzīmējumiem un numerāciju uzrādāmi nekustamie kultūras pieminekļi un aizsardzības zonas ap tiem, kā arī pievienojams skaidrojums (eksplikācija) ar katra pieminekļa nosaukumu un valsts aizsardzības numuru. Grafiskajā daļā pievērst uzmanību kultūras pieminekļu un to aizsardzības zonu attēlojuma kvalitātei.</p>	<p>Prasība ievērota. Minētie objekti un to aizsargjoslas attēlotas TP Grafiskās daļas kartē „Funkcionālais zonējums, apgrūtinājumi un aprobežojumi”.</p>
<p>Teritorijas izmantošanas un apbūves noteikumu izstrādē ievērot šādus nosacījumus:</p> <ul style="list-style-type: none"> ■ Teritorijas izmantošanas un apbūves noteikumos ietvert prasības kultūras mantojuma, tostarp teritorijā esošo kultūras pieminekļu, aizsardzībai un pārvaldībai. ■ Nodrošināt, lai noteikumi kultūrvēsturiskā mantojuma, tostarp kultūras pieminekļu, aizsardzībai kā speciālie noteikumi prevalē attiecībā uz pārējiem attiecīgās funkcionālās zonas izmantošanas un apbūves noteikumiem, un lai tajos noteiktie atļautie izmantošanas veidi un apbūves parametri, nav pretrunā ar noteikumiem kultūrvēsturiskā mantojuma aizsardzībai. 	<p>Nemts vērā, sagatavojot TIAN.</p>
<p>Ņemot vērā, ka Pārvaldē tiek veikta kultūras pieminekļu teritoriju digitalizācija un pieminekļu teritoriju un to aizsargjoslu precizēšana, arī pēc teritorijas plānojuma apstiprināšanas iespējamās pieminekļu teritoriju un aizsargjoslu izmaiņas, tādēļ teritorijas izmantošanas un apbūves noteikumos noteikt, ka pēc valsts aizsargājamo kultūras pieminekļu teritoriju digitalizācijas, kuras rezultātā var mainīties valsts aizsargājamā kultūras pieminekļa teritorija un aizsargjosla (aizsardzības zona), norādītās izmaiņas nav uzskatāmas par teritorijas plānojuma grozījumiem.</p>	<p>Prasība daļēji ievērota. Informācija iekļauta Paskaidrojuma raksta 5.7. apakšnodaļā „Kultūrvēsturiskās teritorijas”, jo pašvaldībai nav noteiktas tiesības noteikt gadījumus, kad izmaiņas nav uzskatāmas par teritorijas plānojuma grozījumiem.</p>
<p>Ieteikumi: Ieteicams apzināt un teritorijas plānojumā uzrādīt novada nozīmes kultūrvēsturiskās ainavas un objektus, kam piemīt kultūrvēsturiska vērtība – ainaviski vērtīgas kultūrvēsturiskās vides un dabas teritorijas, ēkas, kultūrvēsturisku norišu vietas u.c., kas nav iekļautas spēkā esošajā Valsts aizsargājamo kultūras pieminekļu sarakstā un sadarbībā ar Pārvaldi izvērtēt šo objektu atbilstību vietējās nozīmes kultūras pieminekļu statusam, ievērojot grozījumus likumā „Par kultūras pieminekļu aizsardzību”. Plānojot objektiem piemērotu izmantošanu, paredzēt tos iesaistīt novada teritorijas kultūras mantojuma potenciāla papildināšanā un pilnveidošanā. Šādu objektu saglabāšana, aizsardzība un izmantošana regulējama pašvaldības līmenī.</p>	<p>Daļēji nemts vērā. TP kā teritorija ar īpašiem noteikumiem attēlota viena Viļānu apvienības teritorijā izveidota vietējas nozīmes kultūrvēsturiskā un dabas teritorija (pašvaldības nozīmes aizsargājamās kultūrvēsturiskās un dabas teritorijas un objekti) – Radopoles muižas parks.</p>

8.	VAS „Latvijas Valsts meži”	
	<p>Izstrādājot Viļānu novada teritorijas plānojumu, iekļaut sekojošus nosacījumus:</p> <p>Paskaidrojuma raksts. Teritorijas attīstības mērķi un virzieni</p> <p>■ Mežsaimniecībā izmantojamās teritorijas (meža zeme Meža likuma izpratnē, tai skaitā – purvi)</p> <p>Plānojumā paredzēt sekojošus atļautos izmantošanas veidus:</p> <ul style="list-style-type: none"> ▪ Mežsaimnieciskā izmantošana; ▪ Kultivēto ogu audzēšana (lauksaimnieciskā izmantošana); ▪ Meža infrastruktūras objekti; ▪ Dabas aizsardzība; ▪ Rekreācija, tai skaitā medības, peldvietu ierīkošana; ▪ Zivju dīķi; ▪ Telšu laukums, atpūtas vieta; ▪ Derīgo izrakteņu izpēte un ieguve; ▪ Vēja ģeneratori; ▪ Inženiertehniskās apgādes tīkli un objekti; ▪ Meža zemes atmežošana. 	<p>Prasības ievērotas, ciktāl tās attiecas uz TP līmenī risināmiem jautājumiem (kompetenci), t.sk. pašvaldības deleģējumam noteikt prasības TIAN, Viļānu apvienības specifiku un citu ar dabas vidi regulējošo tiesību aktu regulējumu.</p>
	<p>■ Lauksaimniecībā izmantojamās teritorijas – plānojumā paredzēt arī sekojošus atļautos izmantošanas veidus:</p> <ul style="list-style-type: none"> ▪ Lauksaimnieciskā izmantošana (tai skaitā kultivēto ogu audzēšana); ▪ Mežsaimnieciskā izmantošana; ▪ Rekreācija, tai skaitā peldvietu ierīkošana; ▪ Zivju dīķi; ▪ Meža infrastruktūras objekti; ▪ Telšu laukums, atpūtas vieta; ▪ Derīgo izrakteņu izpēte un ieguve; ▪ Vēja ģeneratori; ▪ Inženiertehniskās apgādes tīkli un objekti. 	
	<p>■ Zemes dzīļu nogabalu, derīgo izrakteņu atradņu teritorijas – kā derīgo izrakteņu ieguves teritorijas</p> <p>AS LVM valdījumā vai īpašumā esošajās zemēs noteikt:</p> <ul style="list-style-type: none"> ▪ Esošo aktīvo – ierīkoto karjeru un kūdras ieguves teritoriju nav. ▪ Plānotās – derīgo izrakteņu ieguve ir atļauta: <ol style="list-style-type: none"> 1) Kūdras atradnē „Kņovu purvs” (Nr. 4216 Kūdras fondā) – visā atradnes platībā; 2) Visās LVĢMC datu bāzē jau reģistrētās būvmateriālu izejvielu, kūdras, sapropeļa, saldūdens kaļķiežu atradnēs un kur ieguve nav pretrunā ar citiem teritorijas izmantošanas noteikumiem; 3) Visās būvmateriālu izejvielu, kūdras, sapropeļa atradnēs, kur normatīvajos aktos noteiktā kārtībā tiek akceptēti A un/vai N kategorijas krājumi un kur ieguve nav pretrunā ar citiem teritorijas 	

<p>izmantošanas noteikumiem;</p> <p>4) derīgo izrakteņu ieguve ir atļauta arī gadījumā, ja derīgo izrakteņu atradnes nav uzrādītas teritorijas plānojuma grafiskajā daļā, ievērojot normatīvajos aktos paredzēto kārtību un veicot normatīvajos aktos noteiktās darbības, tai skaitā saņemot Dabas resursu lietošanas atļauju, veicot zemes atmežošanu;</p> <p>5) AS „Latvijas valsts meži” valdījumā esošajā teritorijā atļauta derīgo izrakteņu ieguve, ja derīgo izrakteņu ieguves teritorijas nav uzrādītas teritorijas plānojuma grafiskajā daļā, bet tiek izveidotas normatīvajos aktos paredzētajā kārtībā izpildot visus nosacījumus”.</p>	
<p>Teritorijas izmantošanas un apbūves noteikumos iekļaut:</p> <ul style="list-style-type: none"> ■ Atļautie izmantošanas veidi LVM valdījumā/īpašumā esošajās meža zemēs saskaņā ar 1 punktā minēto. ■ Atļautie izmantošanas veidi LVM valdījumā/īpašumā esošajās lauksaimniecības zemēs saskaņā ar 1. punktā minēto. ■ Atļautie izmantošanas veidi LVM valdījumā/īpašumā esošajās ūdeņu teritorijās (papildus tradicionālajiem izmantošanas veidiem): <ul style="list-style-type: none"> ▪ derīgo izrakteņu (sapropeļa, saldūdens kaļķiežu) ieguve. ■ Ūdenstilpju apsaimniekošanas noteikumos paredzēt derīgo izrakteņu ieguvi, ja ir vai tiek akceptēti normatīvajos aktos noteiktajā kārtībā A un/vai N kategorijas krājumi. ■ Atļautie izmantošanas veidi LVM valdījumā/īpašumā esošajās derīgo izrakteņu atradņu teritorijās: <ul style="list-style-type: none"> ▪ saskaņā ar 1. punktā minēto līdz ieguves uzsākšanai, izņemot pastāvīgu apbūvi; ▪ būves, kas nepieciešamas derīgo izrakteņu ieguvei un pārstrādei; ▪ citi (esošie) izmantošanas veidi (izņemot pastāvīgu apbūvi), pirms uzsākta derīgo izrakteņu ieguve. ▪ iespējamais derīgo izrakteņu atradnes rekultivācijas veids ir – sagatavot izstrādes teritoriju apmežošanai, lauksaimnieciskajai izmantošanai, ūdens saimniecība (ūdensņemšanas vieta, rekreācija, akvakultūras saimniecības izveide), dabiskās vides atjaunošana (renaturalizācija). ■ Atļautie izmantošanas veidi LVM valdījumā/īpašumā esošajās Purvu teritorijās (papildus tradicionālajiem izmantošanas veidiem): <ul style="list-style-type: none"> ▪ lauksaimnieciskā izmantošana (tai skaitā kultivēto ogu audzēšana); ▪ mežsaimnieciskā izmantošana; ▪ meža infrastruktūras objekti; ▪ derīgo izrakteņu (tai skaitā kūdras, sapropeļa, saldūdens kaļķiežu) izpēte un ieguve. ■ Aizsargjoslas ap upēm un purviem (nevis ieguves vietai) noteikt atbilstoši Aizsargjoslu likumā noteiktajam. 	

9.	AS „Latvenergo”	
	Veicot Viļānu novada teritorijas plānojuma 2019.-2031. gadam izstrādi, ievērot Aizsargjoslu likuma un MK noteikumu „Elektronisko sakaru tīklu ierīkošanas un būvniecības kārtība” prasības.	Prasības ievērotas. Izstrādājot TP risinājumus, ievērotas augstāka līmeņa normatīvo aktu prasības, ciktāl tās attiecas uz TP līmenī risināmiem jautājumiem, t.sk. pašvaldības deleģējumam noteikt prasības TIAN.
	Inženierkomunikāciju izvietojumu teritorijā plānot tā, lai tas atbilstu Latvijas būvnormatīva LBN 008-14 „Inženiertīklu izvietojums” prasībām.	
	AS „Latvenergo” valdījumā esošo zemes vienību ar kadastra apzīmējumu 7817 003 0392 iekļaut Rūpnieciskās apbūves teritorijā.	Prasība ievērota. Zemes gabalam noteikta funkcionālā zona „Tehniskās apbūves teritorija” kā piemērotākā, jo tajā ir atļauta Energoapgādes uzņēmumu apbūve.
10.	AS „Sadales tīkls”	
	1. Plānojumā jāattēlo esošie un plānotie elektroapgādes objekti ((6-20)/0,4 kV apakšstacijas, 0,23 kV līdz 20 kV elektropārvades līnijas u.c. objekti), inženierkomunikāciju koridorus, kā arī atbilstošās aizsargjoslas, ja iespējams tās attēlot noteiktajā kartes mērogā (pielikumā obligāti jāpievieno grafisko attēlu (*.pdf, *.dwg, *.dgn u.c.) ar esošajiem un plānotajiem energoapgādes objektiem noteiktā kartes mērogā).	Prasības ievērotas, ciktāl tās attiecas uz TP līmenī risināmiem jautājumiem (neregulē augstāka līmeņa tiesību akti), t.sk. pašvaldības deleģējumam noteikt prasības TIAN.
	2. Plānojumā norādīt, ka elektroapgādes projektēšana un būvniecība ir īpaša būvniecība, kura jāveic saskaņā ar MK noteikumiem Nr. 573 „Elektroenerģijas ražošanas, pārvades un sadales būvju būvnoteikumi”.	Nosacījumos izvirzītā prasība par informācijas iekļaušanu ir ievērota, to atspoguļojot Paskaidrojuma rakstā, tomēr jānorāda, ka saskaņā ar MK 30.04.2013. noteikumu Nr. 628 35. punktu, TP Paskaidrojuma rakstā ietver spēkā esošo teritorijas plānojumu, lokālplānojumu un detālplānojumu īstenošanas izvērtējumu, sagatavotās teritorijas plānojuma redakcijas risinājumu aprakstu un tā atbilstību ilgtspējīgas attīstības stratēģijai. Citu tiesību aktu juridiskais regulējums ir jāievēro neatkarīgi no tā, vai teritorijas attīstības plānošanas dokumentā dota norāde uz to.
	3. Plānojuma teritorijā plānoto inženierkomunikāciju izvietojumam jāatbilst LBN 008-14 „Inženiertīklu izvietojums”. Pie esošajiem un plānotajiem energoapgādes objektiem jānodrošina ērta piekļūšana AS „Sadales tīkls” personālam, autotransportam u. c. to tehnikai.	Savukārt MK 03.02.2009. noteikumu Nr. 108 „Normatīvo aktu projektu sagatavošanas noteikumi” 3.2. apakšpunkts noteic, ka normatīvā akta projektā neietver normas, kas dublē normatīvā akta ietverto normatīvo regulējumu. TIAN nav iekļautas tādas prasības, kas dublē citu normatīvu regulējumu.
	4. Plānojumos norādīt noteiktās aizsargjoslas gar elektriskajiem tīkliem, ko nosaka Aizsargjoslu likuma 16. pantā.	
	5. Izstrādājot plānojumu, iekļaut prasības par aprobežojumiem, kas noteikti saskaņā ar Aizsargjoslu likumu (īpaši 35. un 45. panta prasībām).	
	6. Plānojumā ietvert prasības par elektrotīklu ekspluatāciju un drošību, kā arī prasības vides un cilvēku aizsardzībai, ko nosaka MK noteikumi Nr. 982 „Energētikas infrastruktūras objektu aizsargjoslu noteikšanas metodika” – 3., 8. – 11. punkts.	
	7. Elektroenerģijas lietotāju elektroapgādes kārtību, elektroenerģijas tirgotāja un elektroenerģijas sistēmas operatora un lietotāja tiesības un pienākumus elektroenerģijas piegādē un lietošanā nosaka MK noteikumi Nr. 50 „Elektroenerģijas tirdzniecības un lietošanas noteikumi”.	
	8. Jaunu elektroietaišu pieslēgšana un atļautās slodzes palielināšana AS „Sadales tīkls” notiek saskaņā ar Sabiedrisko pakalpojumu regulēšanas komisijas padomes lēmumu „Sistēmas pieslēguma noteikumiem elektroenerģijas sistēmas dalībniekiem”.	
	9. Plānojuma paskaidrojošā daļā lūdzam iekļaut informāciju, ko nosaka Energētikas likuma 19., 191, 23. un 24. pants.	
	10. Veicot jebkādus darbus/darbības aizsargjoslās, kuru dēļ nepieciešams objektus aizsargāt, tie jāveic pēc saskaņošanas ar attiecīgā objekta īpašnieku;	10. Pieņemts zināšanai. Neattiecas uz TP risinājumu izstrādi.

	11. Plānojumu grafiskās daļas kartes mērogi: 1:500 līdz 1:2000. Vietējās pašvaldības teritorijas plānojuma izmanto Latvijas ģeodēziskajā koordinātu sistēmā LKS 92 TM izstrādātu topogrāfisko karti (ne vecāku par pieciem gadiem ar mēroga nenoteiktību 1:2000 līdz 1:10000).	11. Ņemt vērā , izstrādājot TP. Tā izstrāde veikta, ievērojot normatīvo aktu prasības. Informācija par izmantoto kartogrāfisko pamatni un karšu mērogu iekļauta TP Grafiskās daļas kartē „Funkcionālais zonējums, apgrūtinājumi un aprobežojumi”.
	12. Pirms plānojuma iesniegšanas publiskajai apspriešanai un tā augšupielādes TAPIS sistēmā, plānojumu ar elektroapgādes tehnisko risinājumu elektroniskā formātā iesniegt portālā saskano.sadalestikls.lv.	12. Prasība nav ievērota , jo TP līmenī netiek risināti detalizēti elektroapgādes tehniskie risinājumi.
11.	SIA „Tet”	
	Nosacījumi nav saņemti.	Komentārs nav nepieciešams – nosacījumi netika izsniegti. Saskaņā ar MK 14.10.2014. noteikumu Nr. 628 62. punktu, ja institūcija noteiktajā termiņā nav sniegusi nosacījumus, tiek pieņemts, ka tai nav publiskas intereses par attiecīgo plānošanas dokumentu.
12.	VSIA „Latvijas Vides, ģeoloģijas un meteoroloģijas centrs”	
	Ņemt vērā, ka saskaņā ar Ūdens apsaimniekošanas likuma prasībām ūdensobjekti ir jāapsaimnieko atbilstoši upju baseinu apgabalu apsaimniekošanas plānos noteiktajiem vides kvalitātes mērķiem un izvirzītajiem pasākumiem. Saskaņā ar Daugavas upju baseinu apgabala apsaimniekošanas plānā 2016.-2021. gadam iekļauto informāciju, Viļānu novada teritorijā atrodas 4 upju ūdensobjekti (D459 Malta, D463 Rēzekne, D441SP Meirānu kanāls un D478SP Oša). Ņemt vērā arī Daugavas upju baseinu apgabala plūdu riska pārvaldības plānā 2016.-2021. gadam iekļauto informāciju.	Ņemts vērā , izstrādājot TP risinājumus. Konkrētas prasības nav izvirzītas.
13.	Latgales plānošanas reģions	
	Aicina ievērot Latgales stratēģijā 2030 noteikto ilgtermiņa redzējumu reģiona attīstībai, Latgales plānošanas reģiona teritorijas plānojumā 2006.-2026. gadam iestrādātās prasības apdzīvojuma un urbāno teritoriju plānošanai, kuras ir atrunātas III daļas „Teritorijas plānojuma vadlīnijas” 2. nodaļā. Izstrādājot teritorijas plānojumu, aicina ņemt vērā arī Latgales plānošanas reģiona teritorijas plānojuma 2006.-2026. gadam III daļas „Teritorijas plānojuma vadlīnijas” 1. nodaļā „Vispārējas vadlīnijas attīstības plānošanai” ietvertos nosacījumus. Minētās prasības un nosacījumi LPR attīstības plānošanas dokumentos nav mainījušies kopš dokumentu apstiprināšanas brīža.	Ņemts vērā TP izstrādes procesā. Informācija par augstāka līmeņa plānošanas dokumentiem atspoguļota Paskaidrojuma raksta II nodaļā „Teritoriālais konteksts”.

	<p>ievērojot <i>Attīstības plānošanas sistēmas likuma</i> 12. panta septīto daļu, LPR iesaka izvērtēt iespēju Viļānu novada teritorijas plānojumam noteikt darbības termiņu līdz 2030. gadam vai, sekojot praksei, nenoteikt termiņu vispār. Teritorijas plānojumu izstrādes procesā šobrīd valstī vērojama tendence nenoteikt teritorijas plānojumu darbības termiņu, kas nav pretrunā ar spēkā esošajiem normatīvajiem aktiem.</p> <p>Iesaka ievērot <i>Teritorijas attīstības plānošanas likuma</i> 23. panta pirmo daļu: “<i>vietējās pašvaldības teritorijas plānojumu izstrādā atbilstoši vietējās pašvaldības ilgtspējīgas attīstības stratēģijai un, ievērojot citus nacionāla, reģionāla un vietēja līmeņa attīstības plānošanas dokumentus</i>”. Viļānu novada ilgtspējīgas attīstības stratēģijas darbības termiņš, saskaņā ar Latgales plānošanas reģiona attīstības stratēģiju līdz 2030. gadam un Latvijas ilgtspējīgas attīstības stratēģiju 2030. gadam, arī ir noteikts 2014.-2030. gadam (Viļānu novada domes 2014. gada 13. februāra lēmums Nr. 3., 8).</p> <p>Ievietojot informāciju par teritorijas attīstības plānošanas dokumenta izstrādi un sabiedrības iesaisti procesā pašvaldības internetvietnē un TAPIS, aicina ņemt vērā arī <i>Fizisko personu datu apstrādes likumu</i>, kas stājās spēkā 2018. gada 5. jūlijā.</p>	<p>Prasība daļēji ievērota.</p> <p>TP ir ilgtermiņa plānošanas dokumentus, un saskaņā ar Rēzeknes novada pašvaldības domes 23.09.2021. pieņemto lēmumu, ir grozīts TP nosaukums, t.sk. nenosakot tā īstenošanas termiņu.</p> <p>2021. gadā veiktās teritoriālās reformas rezultātā, bijušais Viļānu novads iekļauts Rēzeknes novada sastāvā. Rēzeknes novadam kopā ar Rēzeknes valstspilsētu tiek izstrādāta jauna kopēja ilgtspējīgas attīstības stratēģija laika periodam līdz 2038. gadam (situācija uz 2022. gada februāri).</p> <p>Prasība ievērota.</p>
<p>14.</p>	<p>Rēzeknes novada pašvaldība (līdz 01.07.2021.)</p>	
	<ol style="list-style-type: none"> Izstrādājot Viļānu novada teritorijas plānojumu 2019.-2031. gadam, ņemt vērā Saistošajos noteikumos noteiktās prasības teritorijas izmantošanai un apbūvei funkcionālo zonējumu un publisko infrastruktūru teritorijās, kas robežojas ar Rēzeknes novadu (Nagļu, Rikavas, Sakstagala un Silmalas pagasts). Teritorijas izmantošanas un apbūves noteikumos iekļaut prasību, ka, izstrādājot detālplānojumu teritorijā, kas pilnībā robežojas vai atrodas līdz 500 m attālumā no Rēzeknes novada teritorijas robežas, detālplānojuma projektu iesniegt izvērtēšanai Rēzeknes novada pašvaldībā gadījumos, kad detālplānojuma teritorijā esošā vai plānotā objekta ekspluatācija saistīta ar aizsargjoslu izveidošanu, kas ietekmē Rēzeknes novada pašvaldības teritorijā esošo nekustamo īpašumu izmantošanu. Teritorijas plānojuma izstrādes gaitā lūdz informēt par objektiem, kas tiek plānoti Rēzeknes novada pašvaldības administratīvo robežu tuvumā un varētu būtiski ietekmēt novada teritorijas izmantošanu un radīt ietekmi uz vidi, kā arī Teritorijas izmantošanas un apbūves noteikumos iekļaut prasību, ka pirms ražošanas, kā arī citu apkārtējās vides stāvokli vai dzīves kvalitāti ietekmējošo objektu būvniecības, kas robežojas vai atrodas līdz 500 m attālumā no Rēzeknes novada teritorijas, veicama publiskās apspriešanas procedūra, rakstiski informējot par publiskās apspriešanas pasākumiem Rēzeknes novada pašvaldību. 	<ol style="list-style-type: none"> Prasība ievērota. TP izstrādē ņemti vērā kaimiņu pašvaldību (līdz 01.07.2021.) teritorijas plānojumi. Informācija iekļauta Paskaidrojuma raksta II nodaļas „Teritoriālais konteksts” sadaļā „Kaimiņu pašvaldību teritorijas attīstības plānošanas dokumentu izvērtējums”. Prasība nav ievērota, jo nav tiesiska pamatojuma iekļaut šādu prasību Viļānu apvienības TIAN. Līdz 01.07.2021. pastāvošais Viļānu novads iekļauts Rēzeknes novada pašvaldības sastāvā. Prasība nav ievērota, jo nav tiesiska pamatojuma iekļaut šādu prasību Viļānu apvienības TIAN. Līdz 01.07.2021. pastāvošais Viļānu novads iekļauts Rēzeknes novada pašvaldības sastāvā.

	<p>4. Rēzeknes novada pašvaldība ir ieinteresēta saskaņot objektu ar aizsargjoslām (ūdensteču, ūdenstilpju, valsts autoceļu u.c.) vienotus aizsargjoslu platumus objektiem, kuri šķērso vai atrodas abu novadu teritorijās, saņemt informāciju par citu objektu aizsargjoslām, ja aizsargjoslām, ja tās skar arī Rēzeknes novadu.</p> <p>5. Informējam, ka šobrīd norit Rēzeknes novada teritorijas plānojuma izstrāde, ar tās gaitu un materiāliem, kā arī spēkā esošu pašvaldības plānošanas dokumentu var iepazīties vienotā ģeotelpiskās informācijas portālā www.geolatvija.lv un novada mājaslapā šādā vietnē: [...]</p>	<p>4. Nemts vērā, nosakot apgrūtinājumus minētajiem objektiem.</p> <p>5. Nemts vērā. Ņemot vērā 2021. gadā veikto teritoriālo reformu, kā rezultātā bijušais Viļānu novads iekļauts Rēzeknes novada sastāvā, TP risinājumi iespējami saskaņoti ar spēkā esošo Rēzeknes novada teritorijas plānojumu.</p>
15.	Riebiņu novada pašvaldība (līdz 01.07.2021.)	
	<p>Nosacījumi nav saņemti.</p>	<p>Komentārs nav nepieciešams – nosacījumi netika izsniegti.</p> <p>Saskaņā ar MK 14.10.2014. noteikumu Nr. 628 62. punktu, ja institūcija noteiktajā termiņā nav sniegusi nosacījumus, tiek pieņemts, ka tai nav publiskas intereses par attiecīgo plānošanas dokumentu.</p>
16.	Varakļānu novada pašvaldība	
	<p>Nosacījumi nav saņemti.</p>	<p>Komentārs nav nepieciešams – nosacījumi netika izsniegti.</p> <p>Saskaņā ar MK 14.10.2014. noteikumu Nr. 628 62. punktu, ja institūcija noteiktajā termiņā nav sniegusi nosacījumus, tiek pieņemts, ka tai nav publiskas intereses par attiecīgo plānošanas dokumentu.</p>

V PUBLISKO APsiRIŠANU MATERIĀLI

5.1. TERITORIJAS PLĀNOJUMA 2.0 REDAKCIJAS PUBLISKĀS APsiRIŠANAS SANĀKSMES PROTOKOLS

RĒZEKNES NOVADA VIĻĀNU APVIENĪBAS TERITORIJAS PLĀNOJUMA 2.0 REDAKCIJAS PUBLISKĀS APsiRIŠANAS SANĀKSMES PROTOKOLS

Viļānu kultūras namā,
Kultūras laukumā 2, Viļānos, Rēzeknes novadā

2022. gada 20.aprīlī

Sanāksmes sākums plkst. 17.00

Darba kārtība:

1. Informācija par Teritorijas plānojumu
2. Diskusija un jautājumi par teritorijas plānojuma risinājumiem

Sanāksmi vada – Rēzeknes novada pašvaldības Attīstības plānošanas nodaļas teritorijas plānotāja - kartogrāfe Tatjana Kārklīniece,
Teritorijas plānojuma projekta vadītāja no SIA METRUM - Māra Kalvāne

Protokolē – Zane Lauva

Sanāksmē piedalās – skatīt dalībnieku reģistrācijas lapu pielikumā.

1. Informācija par Teritorijas plānojumu

Rēzeknes novada pašvaldības Attīstības plānošanas nodaļas teritorijas plānotāja-kartogrāfe Tatjana Kārklīniece atklāj sanāksmi, informējot par dokumenta izstrādes mērķi un izmaiņām Teritorijas plānojuma grafiskajā daļā atbilstoši Ministru kabineta noteikumiem Nr.240 "Vispārīgie teritorijas plānošanas, izmantošanas un apbūves noteikumi", kas stājās spēkā 2013. gada 30. aprīlī. Dod vārdu Rēzeknes novada Viļānu apvienības teritorijas plānojuma (turpmāk – Viļānu TP) projekta vadītājam no SIA "METRUM" puses – Mārai Kalvānei.

Māra Kalvāne iepazīstina sanāksmes dalībniekus ar Viļānu TP projekta risinājumiem. Būtiskākie risinājumi sevī iekļauj – pārskatītas visas esošo objektu aizsargjoslas un citi aprobežojumi; tiek paredzēts saglabāt esošo apdzīvojuma struktūru saskaņā ar spēkā esošo Viļānu novada ilgtspējīgas attīstības stratēģiju 2014.-2030. Gadam; precizētas ciemu robežas, atsevišķiem ciemiem tās būtiski samazinot; noteiktas 12 funkcionālās zonas un 8 apakšzonas; atsevišķi noteiktas trīs teritorijas ar īpašiem noteikumiem. Viļānu TP integrēts vienīgais spēkā esošais lokālplānojums – Viļānos, Rēzeknes ielā 1B. Viļānu pilsētā un ciemos visām esošajām ielām un ceļiem noteiktas ielu kategorijas un ielu sarkanās līnijas. Klātesošos papildus informē par vērtīgajām lauksaimniecības zemēm, kas, atšķirībā no spēkā esošā teritorijas plānojuma, Viļānu TP nav noteiktas.

T.Kārklīniece skaidro, ka vērtīgās lauksaimniecības zemes ierobežo ne tikai zemes gabala minimālo platību, bet arī iespēju to apmežot, vienlaikus piebilst, ka Viļānu TP Teritorijas izmantošanas un apbūves noteikumos ir iekļauti noteikumi par lauksaimniecības zemju apmežošanu.

M.Kalvāne stāsta, ka Viļānu TP Teritorijas izmantošanas un apbūves noteikumi ir pielāgoti Rēzeknes novada teritorijas plānojuma izmantošanas un apbūves noteikumiem, nodrošinot to savstarpēju saskaņotību un ērtāku lietošanu ikdienā.

2. Diskusija un jautājumi par teritorijas plānojuma risinājumiem

Sanāksmes dalībnieks interesējas par ciemu robežu izmaiņu pozitīvajiem un negatīvajiem aspektiem.

M.Kalvāne skaidro, ka atšķirība starp ciemu un lauku teritoriju ir tāda, ka ciema teritorijā drīkst plānot blīvu apbūvi, piemēram, savrupmāju vai mazstāvu daudzdzīvokļu dzīvojamo māju, bet ārpus ciema – nē. Ārpus ciemu teritorijās ir ierobežota zemes gabalu minimālā platība vismaz 2ha, savukārt ciemos tā ir mazāka.

T.Kārklīniece piebilst, ka ciemos arī citi aprobežojumi un aizsargjoslas ir mazāki.

M.Kalvāne papildina – ārpus ciemiem atļautās izmantošanas veidi ir plašāki nekā ciemos.

Sanāksmes dalībniece jautā, vai atšķiras noteikumi, kā tiek veikti ceļu uzturēšanas darbi (greiderēšana) ciemu un lauku teritorijā.

T.Kārklīniece skaidro, ka, izņemot gadījumu, kad ceļš atrodas privātīpašumā, pašvaldībai ir pienākums uzturēt tai piederošos ceļus neatkarīgi no tā, vai tie atrodas ciemā vai lauku teritorijā. Aicina dalībniekus vaicāt par saviem zemes gabaliem, ja par tiem ir kādi konkrēti jautājumi.

M.Kalvāne aicina klātesošos sanāksmes dalībniekus rakstiski izteikt savu viedokli par izstrādāto teritorijas plānojuma redakciju, t.sk. par ciemu robežām, lai nepieciešamības gadījumā vēl būtu iespēja korigēt ciemu robežas pilnveidojot Viļānu TP risinājumus. Ja kopīgu jautājumu vairs nav, aicina uzdot jautājumus individuāli.

Sanāksmes dalībnieki izklīst pa kultūras nama zāli, daži pulcējas pie kartēm, citi uzdod individuālus jautājumus gan klātesošajiem pašvaldības pārstāvjiem, gan M.Kalvānei.

Sanāksme slēgta plkst. 17:30

Sanāksmes vadītāja T.Kārklīniece

Protokolēja Z.Lauva

PIELIKUMS

**Rēzeknes novada Viļānu apvienības teritorijas plānojuma
2.0 redakcijas
Sabiedriskās apspriešanas sanāksmes reģistrācijas lapa**

20.04.2022.

Sanāksme sākas: plkst.17:00

Sanāksmē piedalās:

Nr.	Vārds, Uzvārds	Nodarbošanās	Dzīvesvieta (norādiet tikai pagastu)	Paraksts
1.	Margarita Čakula			
2.	Filanda Smare			
3.	Alita Rūgute			
4.	Aija Līvendrāva			
5.	Jānis Krampis			
6.	Andis Stahovs			
7.	Vasilija Galorecins			
8.	Agita Botlere			
9.	VEENES Līviņš			
10.	Sajana Kārbone			
11.	Inga Kruste			
12.	Zane Lauva			
13.	MĀRA KALVIŅE			
14.	REYURS MALTA			
15.				
16.				
17.				
18.				
19.				
20.				
21.				
22.				
23.				
24.				

*Sanāksmes laikā tiks veikta fotografēšana

5.2. ZIŅOJUMS PAR TERITORIJAS PLĀNOJUMA 2.0 REDAKCIJAS PUBLISKĀS APSPRIEŠANAS REZULTĀTIEM

Ziņojums par Rēzeknes novada Viļānu apvienības teritorijas plānojuma 2.0 redakcijas publiskās apspriešanas rezultātiem

Rēzeknes novada Viļānu apvienības teritorijas plānojuma 2.0 redakcijas apspriešana tika uzsākta pamatojoties uz Rēzeknes novada pašvaldības 2022.gada 17. marta lēmumu Nr. 265 (prot. Nr. 9, 8. §) par Rēzeknes novada Viļānu apvienības teritorijas plānojuma 2.0 redakcijas nodošanu publiskai apspriešanai un institūciju atzinumu saņemšanai.

Publiskā apspriešana notika no 2022. gada 31. marta līdz 29. aprīlim. Informācija par apspriešanas termiņiem, iespējām iepazīties ar plānojuma materiāliem, kā arī iesniegt priekšlikumus un apmeklēt apspriešanas sanāksmes tika publicēta Rēzeknes novada mājaslapā www.rezeknesnovads.lv (2022. gada 22. martā), valsts vienotajā ģeotelpiskās informācijas portālā www.geolatvija.lv, laikrakstā "Rēzeknes Vēstis" 2022. gada 22. marta izdevumā (Nr. 23 (12224)), Rēzeknes novada pašvaldības bezmaksas informatīvajā izdevumā "Rēzeknes Novada Ziņas" 2022. gada 25. martā (Nr. 2 (80)), sociālajos tīklos, radio ziņās, kā arī uz ziņojumu dēļiem un informācijas punktos Rēzeknes novada Viļānu apvienības 3 pagastos: Dekšāres, Viļānu, Sokolku pagastā.

Ar teritorijas plānojuma 2.0 redakcijas projekta materiāliem elektroniskā formātā iedzīvotāji tika aicināti iepazīties Rēzeknes novada pašvaldības mājaslapā www.rezeknesnovads.lv, sadaļā "Izstrādē esošie plānošanas dokumenti" un valsts vienotajā ģeotelpiskās informācijas portālā www.geolatvija.lv, sadaļā "Teritorijas attīstības plānošana". Izdruku formātā – Rēzeknes novada pašvaldības administrācijas telpās (Rēzeknē, Atbrīvošanas alejā 95a, 17 kabinetā un foajē), Viļānu kultūras nama zālē (Viļānos, Kultūras laukumā 2) un Viļānu apvienības pārvaldē (Viļānos, Kultūras laukumā 1 A, 2.7. kabinetā).

Rakstveida priekšlikumi un iesniegumi tika pieņemti Rēzeknes novada pašvaldībā, Viļānu apvienības pārvaldē, kā arī publiskās apspriešanas sanāksmes laikā. Tika nodrošināta iespēja iesniegumus un priekšlikumus sūtīt attālināti – augšupielādējot valsts vienotajā ģeotelpiskās informācijas portālā vai sūtot uz Rēzeknes novada pašvaldības oficiālo e-pastu. Interesentiem tika nodrošināta iespēja saņemt individuālas konsultācijas.

Publiskās apspriešanas laikā tika organizēta sanāksme, lai varētu nodrošināt efektīvu sabiedrības līdzdalību Teritorijas plānojuma 2.0 redakcijas apspriešanā. Sanāksme tika organizēta 2022. gada 20. aprīlī plkst. 17.00 Viļānu kultūras namā, Viļānos, Kultūras laukumā 2. Publiskās apspriešanas sanāksmē piedalījās 14 cilvēki.

Sanāksmē izteiktie viedokļi fiksēti protokolā un tiks izskatīti darba grupā.

Apspriešanas laikā tika saņemti 1 iesniegumi no fiziskas personas (2. tabula).

- Persona savā īpašumā vēlas mainīt Funkcionālo zonējumu.

Iesaistījām institūcijām, kas sniedza nosacījumus teritorijas plānojuma izstrādei, kā arī kaimiņu pašvaldībām, tika lūgti atzinumi par publiskajai apspriešanai iesniegtajiem plānošanas dokumentiem.

Kopumā tika saņemti 20 atzinumi.

- 1 pašvaldība: Varakļānu novada
- 19 institūcijas: AS "Augstsprieguma tīkls", VSIA "Latvijas Vides, ģeoloģijas un meteoroloģijas centrs", AS "Conexus Baltic Grid", Latvijas Ģeotelpiskās informācijas aģentūra, VAS "Latvijas Valsts radio un televīzijas centrs", Veselības inspekcija, Latgales plānošanas reģions, Dabas aizsardzības pārvaldes Latgales reģionālā administrācija, Valsts vides dienests, Nacionālā kultūras mantojuma pārvalde, AS "Latvijas valsts meži", AS "Latvijas valsts ceļi", A/S "GASO", VSIA "Zemkopības ministrijas nekustamie īpašumi", VAS "Latvijas dzelzceļš", AS "Sadales tīkls", Valsts meža dienests, Vides pārraudzības valsts birojs, Ekonomikas ministrija.

Rēzeknes novada Viļānu apvienības teritorijas plānojuma 2.0 redakcijas projektu institūcijas kopumā vērtējušas pozitīvi. Institūciju atzinumi par Teritorijas plānojuma 2.0 redakcijas projektu apkopoti 1. tabulā.

Balstoties uz augstākminēto, ir nepieciešams pilnveidot izstrādāto 2,0 redakciju, kuras ietvaros ir jāizvērtē iesniegtie priekšlikumi un institūciju atzinumi kopsakarībā, veicot nepieciešamās izmaiņas.

Teritorijas plānojuma izstrādes vadītāja
Rēzeknes novada attīstības plānošanas nodaļas Teritorijas plānotāja Tatjana Kārklīniece

17.05.2022.

5.3. TERITORIJAS PLĀNOJUMA 3.0 REDAKCIJAS PUBLISKĀS APSPRIEŠANAS SANĀKSMES PROTOKOLS

RĒZEKNES NOVADA VIĻĀNU APVIENĪBAS TERITORIJAS PLĀNOJUMA 3.0 REDAKCIJAS PUBLISKĀS APSPRIEŠANAS SANĀKSMES PROTOKOLS

Viļānu kultūras namā,
Kultūras laukumā 2, Viļānos, Rēzeknes novadā

2022. gada 1.jūlijā

Sanāksmes sākums plkst. 12.00

Darba kārtība:

1. Informācija par Teritorijas plānojuma pilnveidoto redakciju
2. Diskusija un jautājumi par teritorijas plānojuma risinājumiem

Sanāksmi vada – Rēzeknes novada pašvaldības Attīstības plānošanas nodaļas teritorijas plānotāja - kartogrāfe Tatjana Kārklīniece,

Teritorijas plānojuma projekta vadītāja no SIA METRUM - Māra Kalvāne

Protokolē – Māra Kalvāne

Sanāksmē piedalās – skatīt dalībnieku reģistrācijas lapu pielikumā.

1. Informācija par Teritorijas plānojuma pilnveidoto redakciju

Rēzeknes novada pašvaldības Attīstības plānošanas nodaļas teritorijas plānotāja-kartogrāfe Tatjana Kārklīniece atklāj sanāksmi, informējot par dokumenta izstrādes mērķi un Teritorijas plānojuma pilnveidošanas procesu. Papildus informē par priekšlikumu jaunu ielu nosaukumiem Jaunviļānu ciemā. Dod vārdu Rēzeknes novada Viļānu apvienības teritorijas plānojuma (turpmāk – Viļānu TP) projekta vadītājam no SIA "METRUM" puses – Mārai Kalvānei.

Māra Kalvāne iepazīstina sanāksmes dalībniekus ar Viļānu TP projekta risinājumiem pilnveidotajā redakcijā. Būtiskākie risinājumi iekļauj – precizētas ciemu robežas (Dekšāres un Jaunviļānu ciemiem); precizētas piesārņotās un potenciāli piesārņotās vietas, un aizsargjoslas; noteiktas teritorijas ar īpašiem noteikumiem – Teritorijas, kurās ierīkojamas centralizētas ūdensapgādes un kanalizācijas sistēmas (TIN15) Viļānu pilsētā un ciemos; precizēti un pilnveidoti Teritorijas izmantošanas un apbūves noteikumi; precizētas ielu sarkanās līnijas; papildināta un precizēta informācija Paskaidrojuma rakstā.

2. Diskusija un jautājumi par teritorijas plānojuma risinājumiem

Sanāksmes dalībnieks interesējas, vai ir ņemts vērā iesniegums par funkcionālā zonējuma maiņu Viļānu pilsētā.

M.Kalvāne atbild, ka iesniegums ir ņemts vērā, Viļānu TP pilnveidotajā redakcijā iekļaujot risinājumu ar plānotu savrupmāju apbūvi pie esošās dzīvojamās ēkas.

Sanāksmes dalībnieki pulcējas pie kartēm, uzdodot individuālus jautājumus gan klātesošajiem pašvaldības pārstāvjiem, gan M.Kalvānei.

Sanāksme slēgta plkst. 12:30

Sanāksmes vadītāja T.Kārklīniece








Protokolēja M.Kalvāne

**Rēzeknes novada Viļānu apvienības teritorijas plānojuma
3.0 redakcijas
Sabiedriskās apspriešanas sanāksmes reģistrācijas lapa**

01.07.2022.

Sanāksme sākas: plkst.12:00

Sanāksmē piedalās:

Nr.	Vārds, Uzvārds	Nodarbošanās	Dzīvesvieta (norādiet tikai pagastu)	Paraksts
1.	Anna Staļeeca			
2.	Arta Kļūve			
3.	Gunārs Kļūve			
4.	Eva Broņa			
5.	Inga Krūve			
6.	HĀRA KALVĀNE			
7.	Satjana Kārkliņa			
8.				
9.				
10.				
11.				
12.				
13.				
14.				
15.				
16.				
17.				
18.				
19.				
20.				
21.				
22.				
23.				
24.				

*Sanāksmes laikā tiks veikta fotografēšana

5.4. ZIŅOJUMS PAR TERITORIJAS PLĀNOJUMA 3.0 REDAKCIJAS PUBLISKĀS APSPRIEŠANAS REZULTĀTIEM

Ziņojums par Rēzeknes novada Viļānu apvienības teritorijas plānojuma 3.0 redakcijas publiskās apspriešanas rezultātiem

Rēzeknes novada Viļānu apvienības teritorijas plānojuma 3.0 redakcijas apspriešana tika uzsākta pamatojoties uz Rēzeknes novada pašvaldības 2022.gada 2. jūnija lēmumu Nr. 604 (prot. Nr. 16, 7. §) par Rēzeknes novada Viļānu apvienības teritorijas plānojuma 3.0 redakcijas nodošanu publiskai apspriešanai un institūciju atzinumu saņemšanai.

Publiskā apspriešana notika no 2022. gada 14. jūnija līdz 5. jūlijam. Informācija par apspriešanas termiņiem, iespējām iepazīties ar plānojuma materiāliem, kā arī iesniegt priekšlikumus un apmeklēt apspriešanas sanāksmes tika publicēta Rēzeknes novada mājaslapā www.rezeknesnovads.lv (2022. gada 9. jūnijā), valsts vienotajā ģeotelpiskās informācijas portālā www.geolatvija.lv, laikrakstā "Rēzeknes Vēstis" 2022. gada 7. jūnijā izdevumā (Nr. 44 (12245)), Rēzeknes novada pašvaldības bezmaksas informatīvajā izdevumā "Rēzeknes Novada Ziņas" 2022. gada 20. jūnijā (Nr. 4 (82)), sociālajos tīklos, kā arī uz ziņojumu dēļiem un informācijas punktos Rēzeknes novada Viļānu apvienības 3 pagastos: Dekšāres, Viļānu, Sokolku pagastā.

Ar teritorijas plānojuma 3.0 redakcijas projekta materiāliem elektroniskā formātā iedzīvotāji tika aicināti iepazīties Rēzeknes novada pašvaldības mājaslapā www.rezeknesnovads.lv, sadaļā "Izstrādē esošie plānošanas dokumenti" un valsts vienotajā ģeotelpiskās informācijas portālā www.geolatvija.lv, sadaļā "Teritorijas attīstības plānošana". Izdruku formātā – Rēzeknes novada pašvaldības administrācijas telpās (Rēzeknē, Atbrīvošanas alejā 95a, 17 un 30. kabinetā), Viļānu kultūras nama zālē (Viļānos, Kultūras laukumā 2) un Viļānu apvienības pārvaldē (Viļānos, Kultūras laukumā 1 A, 2.7. kabinetā).

Rakstveida priekšlikumi un iesniegumi tika pieņemti Rēzeknes novada pašvaldībā, Viļānu apvienības pārvaldē, kā arī publiskās apspriešanas sanāksmes laikā. Tika nodrošināta iespēja iesniegumus un priekšlikumus sūtīt attālināti – augšupielādējot valsts vienotajā ģeotelpiskās informācijas portālā vai sūtot uz Rēzeknes novada pašvaldības oficiālo e-pastu: info@rezeknesnovads.lv. Interesentiem tika nodrošināta iespēja saņemt individuālas konsultācijas.

Lai varētu nodrošināt efektīvu sabiedrības līdzdalību Teritorijas plānojuma 3.0 redakcijas apspriešanā, 2022. gada 1. jūlijā plkst. 12.00 Viļānu kultūras namā, Viļānos, Kultūras laukumā 2 tika organizēta publiskās apspriešanas sanāksme, kurā piedalījās 7 cilvēki.

Sanāksmē izteiktie viedokļi fiksēti protokolā un tika izskatīti darba grupā.

Apspriešanas laikā netika saņemti iesniegumi no fiziskām un juridiskām personām.

Iesaistītājām institūcijām, kas sniedza nosacījumus teritorijas plānojuma izstrādei, kā arī kaimiņu pašvaldībām, tika lūgti atzinumi par publiskajai apspriešanai iesniegtajiem plānošanas dokumentiem.

Kopumā tika saņemti 17 atzinumi:

- 1 pašvaldība: Varakļānu novada;
- 16 institūcijas: AS "Augstsprieguma tīkls", Latvijas Ģeotelpiskās informācijas aģentūra, VAS "Latvijas Valsts radio un televīzijas centrs", Veselības inspekcija, Latgales plānošanas reģions, Dabas aizsardzības pārvaldes Latgales reģionālā administrācija, Valsts vides dienests, Nacionālā kultūras mantojuma pārvalde, AS "Latvijas valsts meži", AS "Latvijas valsts ceļi", VSIA "Zemkopības ministrijas nekustamie īpašumi", VAS "Latvijas dzelzceļš", AS "Sadales tīkls", Valsts meža dienests, Ekonomikas ministrija, Satiksmes ministrija.

Rēzeknes novada Viļānu apvienības teritorijas plānojuma 3.0 redakcijas projektu kopumā institūcijas vērtējušas pozitīvi. Institūciju atzinumi par Teritorijas plānojuma 3.0 redakcijas projektu apkopoti 1. tabulā.

Pamatojoties uz iepriekšminēto, tika pieņemts lēmums par Rēzeknes novada Viļānu apvienības teritorijas plānojuma 3.0 redakcijas apstiprināšanu, saistošo noteikumu izdošanu.



Teritorijas plānojuma izstrādes vadītāja
Rēzeknes novada attīstības plānošanas nodaļas Teritorijas plānotāja Tatjana Kārklīniece

15.07.2022.

VI INSTITŪCIJU ATZINUMI

6.1. TERITORIJAS PLĀNOJUMA 2.0 REDAKCIJA



Valsts vides dienests

ATĻAUJU PĀRVALDE

Rūpniecības iela 23, Bīga, LV-1045, tālr. 67084200, e-pasts ap@vvd.gov.lv, www.vvd.gov.lv

Rīgā

ATZINUMS

par teritorijas plānojumu

05.05.2022.
Uz 05.04.2022.

Nr.11.2/AP/1161/2022
Nr. RNP/2022/4.17/686

Rēzeknes novada pašvaldībai
nosūtīšanai eAdresē

Valsts vides dienests (turpmāk – Dienests) izskatīja Jūsu iesniegumu par atzinuma sniegšanu par izstrādāto Rēzeknes novada Viļānu apvienības teritorijas plānojuma 2.0 redakciju.

Dienests ir izvērtējis vietnē https://geolatvija.lv/geo/tapis#document_22143 ievietotos teritorijas plānojuma projekta materiālus, un to atbilstību Dienesta 2019. gada 3. septembra nosacījumu Nr.7.5.-07/1135, Aizsargjoslu likuma, Ministru kabineta 2013. gada 30. aprīļa noteikumu Nr. 240 „Vispārīgie teritorijas plānošanas, izmantošanas un apbūves noteikumi” (turpmāk – MK noteikumi Nr.240) un citu normatīvo aktu vides aizsardzībā prasībām. Dienests sniedz šādas atsauksmes par Viļānu apvienības teritorijas plānojuma projektu:

1. Grafiskajā daļā nav attēlotas un Teritorijas izmantošanas un apbūves noteikumos (turpmāk – TIAN) iekļautas teritorijas ar īpašiem noteikumiem – Teritorijas, kurās ierīkojamas centralizētas ūdensapgādes un kanalizācijas sistēmas (TIN), kā arī teritorijas plānojuma projektā nav informācijas par to, ka Viļānu pilsētā, Dekšāres, Aļņu, Radopoles, Strupļu un Jaunvilānu ciemu teritorijās, kur tiek plānota savrupmāju, mazstāvu, publiskās apbūves un jauktas centra apbūves teritoriju paplašināšana, būtu izvērtēti vides riski, kā tas noteikts Ūdenssaimniecības pakalpojumu likuma 6. panta trešajā daļā un MK noteikumu Nr. 240 148. punktā (Ūdensapgādes un kanalizācijas risinājumus plāno, izvērtējot vides riskus un tehniski ekonomisko pamatojumu un atbilstoši paredzot centralizētas vai decentralizētas ūdensapgādes un kanalizācijas sistēmas). Tāpēc lūdzam Grafiskajā daļā uzrādīt Teritorijas, kurās ierīkojamas centralizētas ūdensapgādes un kanalizācijas sistēmas (TIN), veikt vides risku izvērtēšanu (t.sk. ņemot vērā ietekmes no piesārņotajām un potenciāli piesārņotajām vietām, kapsētu (to 300 m sanitārajās aizsargjoslās) ietekmes uz lokālo ūdensapgādi, decentralizēto sistēmu ietekmes uz pazemes ūdens ņemšanas vietām un to bakterioloģiskajām un ķīmiskajām aizsargjoslām, ietekmes uz virszemes ūdeņu kvalitāti un jutību no piesārņojuma (ņemot vērā upju baseinu apsaimniekošanas plānus), ietekmes uz pazemes ūdeņu kvalitāti un aizsargātību no piesārņojuma, paaugstināta gruntsūdens līmeņa un applūšanas risku iespējamās ietekmes uz lokālajām ūdensapgādes un kanalizācijas sistēmām, ūdenssaimniecības pakalpojumu sniedzēja

- attīstības plānus, kā arī apzinoties līdzšinējo pieredzi - lokālo ūdensapgādes un sadzīves kanalizācijas ierīču apsaimniekošanas problēmas un ar kādiem līdzekļiem reāli tiks panākta mājsaimniecību pieslēgšanās pašvaldības centralizētajam ūdensapgādes un kanalizācijas sistēmām pēc to izbūves) un nodrošināt atbilstošu (vides riskus samazinošu) prasību iekļaušanu TIAN. Dienests vērs uzmanību, ka vides risku izvērtēšana teritorijas plānojumā ir veicama atbilstoši teritorijas attīstības plānošanas līmenim.
2. Grafiskajā daļā ir attēlotas sanitārās aizsargjoslas ap notekūdeņu attīrīšanas iekārtām, kuru jauda ir lielāka par 5 kubikmetriem notekūdeņu diennaktī. Dienests ir konstatējis, ka piecām notekūdeņu attīrīšanas iekārtām (turpmāk – NAI) – Dekšārēs (kadastra apzīmējums 7848 006 0432), Strupļos (kadastra apzīmējums 7890 003 0286), Skudnovkā (pie bijušās Dilmaņu pamatskolas), Radopolē (kadastra apzīmējums 7898 009 0418) un SIA „Sīlgali-I” teritorijā (kadastra apzīmējums 7898 003 0356) ir norādīta neatbilstoša vai nav uzrādīta sanitārā aizsargjosla. Sanitārās aizsargjoslas ap NAI ir nosakāmas atbilstoši Aizsargjoslu likuma 28. panta trešajai un ceturtajai daļai. No tā izriet, ka Dekšāres, Strupļu un Radopoles NAI ir nosakāma 200 m sanitārā aizsargjosla, bet Skudnovkas NAI un SIA „Sīlgali-I” ir nosakāma 50 m sanitārā aizsargjosla. Dienests norāda, ka saskaņā ar Aizsargjoslu likuma 55. panta 3.punktu sanitārajā aizsargjoslā ap NAI ir aizliegta jaunu ēku būvniecība, kas nav saistīta ar NAI darbību, tādējādi Dienests lūdz attiecīgi koriģēt teritorijas plānojuma projektu un neparedzēt būvniecību nevienā no Viļānu apvienībā esošajām sanitārajām aizsargjoslām ap NAI, kas būtu pretēji Aizsargjoslu likumā noteiktajam. Dienests arī aicina Rēzeknes novada pašvaldību informēt esošos un potenciālos zemju īpašniekus par sanitārās aizsargjoslas apgrūtinājumu esamību, jo šobrīd attēlotais funkcionālais zonējums var maldināt ieinteresēto sabiedrību. Vienlaikus Dienests aicina ņemt vērā Augstākās tiesas Senāta 2017. gada 22. februāra sprieduma lietas Nr.SKA-79/2017 (A420566612) 19.punktā secināto (*Aizsargjoslu likuma prasības kā augstāka juridiskā spēka tiesību normas prevalē pār pašvaldības teritorijas plānojumu, kas pieņemts kā saistošie noteikumi*).
 3. Grafiskajā daļā nav atbilstoši uzrādītas bijušās atkritumu izgāztuves: „Peismola”, Dekšāres pagastā (zemes vienībā ar kadastra apzīmējumu 7848 005 0250) un „Vecmurāni”, Sokolku pagastā (zemes vienībā ar kadastra apzīmējumu 7890 003 0190). Dienests norāda, ka saskaņā ar Aizsargjoslu likuma 28. panta pirmo un otro daļu abām augstākminētajām bijušajām izgāztuvēm arī pēc to rekultivācijas ir nosakāma 100 m sanitārā aizsargjosla un tajā ir jāievēro 55. pantā noteiktie aprobežojumi. Tādējādi Dienests aicina veikt nepieciešamās izmaiņas un uzrādīt sanitārās aizsargjoslas.
 4. Grafiskajā daļā nav atbilstoši uzrādīta bijusī lopu kapsēta Sokolku pagastā (zemes vienībā ar kadastra apzīmējumu 7890 001 0138). Dienests norāda, ka saskaņā ar Aizsargjoslu likuma 26. panta pirmo un otro daļu, kā arī Ministru kabineta 2009. gada 29. septembra noteikumiem Nr. 1114 „Noteikumi par dzīvnieku kapsētas iekārtošanas, reģistrācijas, uzturēšanas, darbības izbeigšanas un likvidēšanas kārtību un aizsargjoslu noteikšanas metodiku ap dzīvnieku kapsētām”, augstākminētajai lopu kapsētai arī pēc tās slēgšanas ir nosakāma atbilstoša sanitārā aizsargjosla un tajā ir jāievēro Aizsargjoslu likuma 53. pantā noteiktie aprobežojumi. Tādējādi Dienests aicina veikt nepieciešamās izmaiņas un uzrādīt sanitāro aizsargjoslu.
 5. Grafiskajā daļā nav atbilstoši uzrādīta AS „Agrofirma Viļāni” teritorijā esošā biogāzes ražotne. Dienests norāda, ka saskaņā ar Aizsargjoslu likuma 28. panta otrās prim daļas 2.apakšpunktu pārstrādes uzņēmumiem, kuri pārstrādā pārtikā neparedzēto dzīvnieku izcelsmes 1. un 2. kategorijas blakusproduktus, ir nosakāma 50 m sanitārā aizsargjosla un tajā ir jāievēro 55. pantā noteiktie aprobežojumi. Tādējādi Dienests aicina veikt nepieciešamos papildinājumus un uzrādīt attiecīgo sanitāro aizsargjoslu.

6. Grafiskajā daļā nav uzrādītas visas piesārņotās un potenciāli piesārņotās vietas, kas apzinātas un publicētas VSIA „Latvijas vides, ģeoloģijas un meteoroloģijas centrs” (turpmāk – LVĢMC) vietnē: <http://parissrv.lv/gmc.lv/#viewType=pppvMapView&incrementCounter=1>. Dienests aicina papildināt Grafisko daļu ar trūkstošo informāciju par nesankcionēto izgāztuvi Viļānos (piesārņotās vietas reģ. Nr. 78175/3594).
7. Grafiskajā daļā nav uzrādītas šādas degvielas uzpildes stacijas un 25 m drošības aizsargjoslas ap tām: AS „Strūžānu kūdras fabrika” teritorijā, Viļānu pagastā (zemes vienībā ar kadastra apzīmējumu 7898 008 0014), SIA „Priedaine” teritorijā, Dekšāres pagastā (zemes vienībā ar kadastra apzīmējumu 7848 003 0491), LPKS „Viļāni” teritorijā, Viļānu pagastā (zemes vienībā ar kadastra apzīmējumu 7898 003 0319). Lūdzam attiecīgi papildināt Grafisko daļu.
8. Grafiskajā daļā nav uzrādīti visi LVĢMC datubāzē reģistrētie ūdensapgādes urbumi un tiem noteiktās aizsargjoslas (stingrā režīma, bakterioloģiskās, ķīmiskās), piemēram, trūkst informācijas par ūdens ņemšanas vietām LPKS „Viļāni” teritorijā, AS „Agrofirma Viļāni” teritorijā u.c. Lūdzam uzrādīt visas ūdens ņemšanas vietas un aizsargjoslas ap tām saskaņā ar Aizsargjoslu likuma 9. pantu un ņemt vērā 39. pantā noteiktos aprobežojumus.

Dienests aicina pilnveidot un precizēt Rēzeknes novada Viļānu apvienības teritorijas plānojuma projektu atbilstoši augstāk uzskaitītajām atsauksmēm.

Būvniecības un attīstības departamenta direktore

D.Rudusa

ŠIS DOKUMENTS IR ELEKTRONISKI PARAKSTĪTS AR DROŠU ELEKTRONISKO
PARAKSTU UN SATUR LAIKA ZĪMOGU

Pauls Lielmanis 29496408
pauls.lielmanis@vvd.gov.lv



Dabas aizsardzības pārvalde

LATGALES REĢIONĀLĀ ADMINISTRĀCIJA
Galdnieku iela 8, Rēzekne, LV-4601, tālr. 64 605 860, e-pasts: latgale@daba.gov.lv, www.daba.gov.lv

ATZINUMS Rēzeknē

19.04.2022. Nr. 4.8/2277/2022-N
uz 05.04.2022. Nr. RNP/2022/4.17/686

Rēzeknes novada pašvaldībai
e-pasts: info@rezeknesnovads.lv

Par Rēzeknes novada Viļānu apvienības teritorijas plānojuma 2.0 redakciju

Dabas aizsardzības pārvaldes Latgales reģionālā administrācija (turpmāk – Pārvalde) 2022. gada 5. aprīlī saņēma Rēzeknes novada pašvaldības iesniegumu ar lūgumu sniegt atzinumu par publiskajai apspriešanai nodotā Rēzeknes novada Viļānu apvienības teritorijas plānojuma 2.0 redakciju.

Izvērtējot Rēzeknes novada Viļānu apvienības teritorijas plānojuma 2.0 redakciju, Pārvalde lūdz veikt precizējumus un papildināt teritorijas plānojuma dokumentus.

1. Teritorijas izmantošanas un apbūves noteikumi.

1.1. Saistībā ar 3.2.5. apakšnodaļu atgādinām, ka dabas lieguma “Lubāna mitrājs” individuālie aizsardzības un izmantošanas noteikumi¹ paredz noteiktus ierobežojumus attiecībā uz meliorācijas sistēmu renovāciju, rekonstrukciju un citām ar meliorāciju saistītām darbībām, kas izraisa pazemes ūdeņu, gruntsūdeņu un virszemes ūdeņu līmeņa maiņu. Tāpat noteikti ierobežojumi ir attiecināmi uz meliorācijas sistēmām, kas iekļautas mikroliegumu teritorijās. Pieļaujamās darbībām ar meliorācijas sistēmām mikroliegumu un to buferzonu teritorijās detalizēti noteiktas Ministru kabineta noteikumos². Atgādinām, ka veicot jebkāda veida darbības ar meliorācijas sistēmām, nepieciešams ņemt vērā arī specifiskos normatīvos aktus, piemēram, iepriekš minētos.

1.2. Attiecībā uz 3.6. apakšnodaļas “Prasības derīgo izrakteņu ieguvei” 91. punktu atgādinām, ka mikroliegumi nav nosakāmi kā īpaši aizsargājamas dabas teritorijas. To aicinām ievērot arī citos ar teritorijas plānošanu saistītajos dokumentos. Informējam, ka Ministru kabineta noteikumi² nosaka konkrēto dabas vērtību aizsardzībai veidotos mikroliegumus, kuros nav atļauta derīgo izrakteņu ieguve. Tāpat derīgo izrakteņu ieguves ierobežojumi ir noteikti dabas pieminekļu teritorijās³.

¹ Ministru kabineta 2009. gada 10. februāra noteikumi Nr. 135 “Dabas lieguma “Lubāna mitrājs” individuālie aizsardzības un izmantošanas noteikumi”.

² Ministru kabineta 2012. gada 18. decembra noteikumi Nr. 940 “Noteikumi par mikroliegumu izveidošanas un apsaimniekošanas kārtību, to aizsardzību, kā arī mikroliegumu un to buferzonu noteikšanu”.

³ Ministru kabineta 2010. gada 16. marta noteikumi Nr. 264 “Īpaši aizsargājamo dabas teritoriju vispārējie aizsardzības un izmantošanas noteikumi”.

1.3.3.8. apakšnodaļas "Prasības lauksaimniecībā izmantojamās zemes lietošanas kategorijas maiņai" 105. punktā ir atspoguļota nekorekta informācija. Atbilstoši Latvijā spēkā esošajiem normatīvajiem aktiem Dabas aizsardzības pārvalde nav tiesīga sniegt šajā punktā minētos saskaņojumus. Informējam, ka Dabas aizsardzības pārvalde atļauju zemes lietošanas kategorijas maiņai ir tiesīga sniegt tikai īpaši aizsargājamās dabas teritorijās, kā to paredz normatīvie akti, kas nodrošina šo teritoriju aizsardzību un izmantošanu, piemēram, Ministru kabineta 2009. gada 10. februāra noteikumu Nr. 135 "Dabas lieguma "Lubāna mitrājs" individuālie aizsardzības un izmantošanas noteikumi". Savukārt Ministru kabineta⁴ noteikumu 3.3. apakšpunktā ir noteikts, ka sējot vai stādot mežu var ieaudzēt teritorijās, kas normatīvajos aktos noteiktajā kārtībā Dabas aizsardzības pārvaldes uzturētajā valsts reģistrā nav reģistrētas kā īpaši aizsargājami biotopi un īpaši aizsargājamo sugu dzīvotnes. Arī šis normatīvais akts neparedz iespēju saņemt Dabas aizsardzības pārvaldes saskaņojumu, atļauju vai jebkāda cita veida dokumentu, kas ļautu aizsargājamajos biotopos un īpaši aizsargājamo sugu dzīvotnēs veikt meža ieaudzēšanu to sējot vai stādot.

1.4. Attiecībā uz 4. nodaļu "Prasības teritorijas izmantošanai un apbūves parametriem katrā funkcionālajā zonā" atgādinām, ka atsevišķām darbībām, kas saistītas ar zemes lietošanas kategorijas maiņu īpaši aizsargājamās dabas teritorijās ir nepieciešams saņemt Dabas aizsardzības pārvaldes rakstisku atļauju. Attiecībā uz dabas pieminekļiem Ministru kabineta noteikumi³ paredz zināmus ierobežojumus tajos veikt zemes lietošanas kategorijas maiņu.

2. Paskaidrojuma raksta sadaļas "Dabas vērtības" (14. lpp.) rindkopu par īpaši aizsargājamām dabas teritorijām nepieciešams papildināt ar informāciju par Viļānu pagastā esošo aizsargājamo ģeoloģisko un ģeomorfoloģisko dabas pieminekli "Trūpu Velna akmens".

3. Rēzeknes novada Viļānu apvienības pagasta, pilsētas un ciemu teritorijas funkcionālā zonējuma kartēs īpaši aizsargājamo dabas teritoriju, to funkcionālo zonu, mikroliegumu, to buferzonu u. c. objektu attēlošanu jāveic atbilstoši Vides aizsardzības un reģionālās attīstības ministrijas izstrādātajām vadlīnijām par teritorijas attīstības plānošanai izmantotajiem ģeotelpiskajiem datiem.

Pamatojoties uz Ministru kabineta noteikumu⁵ 59. punktu un 56.3. apakšpunktu, Pārvalde sniedz atzinumu, ka Rēzeknes novada Viļānu apvienības teritorijas plānojuma 2.0 redakcija kopumā atbilst normatīvo aktu prasībām, bet veicami iepriekšminētie precizējumi un teksta daļas papildinājumi.

Latgales reģionālās administrācijas direktore

Anda Zeize

ŠIS DOKUMENTS IR ELEKTRONISKI PARAKSTĪTS AR DROŠU ELEKTRONISKO PARAKSTU
UN SATUR LAIKA ZĪMOGU

Vasiļevska 26121853
dace.vasilevska@daba.gov.lv

⁴ Ministru kabineta 2012. gada 2. maija noteikumi Nr. 308 "Meža atjaunošanas, meža ieaudzēšanas un plantāciju meža noteikumi".

⁵ Ministru kabineta 2014. gada 14. oktobra noteikumi Nr. 628 "Noteikumi par pašvaldību teritorijas attīstības plānošanas dokumentiem".



Veselības inspekcija

Klijānu iela 7, Rīga, LV-1012, faktiskā adrese: 18.novembra iela 105, Daugavpils, LV-5404
tālrunis: 65424547, tālrunis/fakss: 65429529, e-pasts: latgale@vi.gov.lv, www.vi.gov.lv

ATZINUMS PAR TERITORIJAS PLĀNOJUMU Daugavpili

07.04.2022

Nr. 2.4.7.-12/34

Rēzeknes novada pašvaldībai
e-adresē

1. Projekta nosaukums: Rēzeknes novada Viļānu apvienības teritorijas plānojums 2. redakcija
2. Atzinuma pieprasījuma mērķis: Teritorijas plānojuma higiēniskā novērtēšana.
3. Objekta adrese: Rēzeknes novada Viļānu apvienības teritorija.
4. Projekta pasūtītājs: Rēzeknes novada pašvaldība, reģistrācijas Nr. 90009112679, Atbrīvošanas aleja 95a, Rēzekne.
5. Projekta autors: SIA „METRUM” reģistrācijas Nr. 40003388748 Ģertrūdes iela 47-3, Rīga; Rēzeknes novada pašvaldība, reģistrācijas Nr. 90009112679 Atbrīvošanas aleja 95A, Rēzekne, LV-4601
6. Iesniegtie dokumenti: Rēzeknes novada pašvaldības 05.04.2022. vēstule Nr. RNP/2022/4.17/686 „Par atzinuma sniegšanu”.
7. Nosacījumi teritorijas plānojumam izsniegti: netika izsniegti.
8. Konstatēts: 8.1. Vispārīgās ziņas par teritoriju/ teritorijas raksturojums Kopš spēkā esošā Viļānu apvienības (līdz 01.07.2021. – Viļānu novada) teritorijas plānojuma apstiprināšanas, Latvijas Republikā ir būtiski mainījusies teritorijas attīstības plānošanas normatīvā bāze (tāpat arī būvniecību regulējošie normatīvie akti un citi tiesību akti), reglamentējot valstī vienotu funkcionālā zonējuma klasifikāciju, t.sk. apzīmējumus un nosakot nepieciešamību izstrādāt teritorijas plānojumu Teritorijas attīstības un plānošanas informācijas sistēmā. Saskaņā ar paskaidrojuma raksta informāciju teritorijas plānojuma MĒRĶIS ir veidot pamatu ilgtspējīgai, efektīvai un racionālai apvienības teritorijas un tās resursu izmantošanai, izvērtēt teritorijas attīstībai esošo potenciālu un noteikt tā izmantošanai nepieciešamās prasības un ierobežojumus, radīt labvēlīgus apstākļus uzņēmējdarbības attīstībai un investīciju piesaistei, radīt priekšnoteikumus vides kvalitātes nodrošināšanai, rūpniecisko un vides risku novēršanai, veicināt pakalpojumu pieejamību un optimālu transporta sistēmas funkcionēšanu, saglabāt dabas un kultūras mantojumu, ainavas un bioloģisko daudzveidību, kā arī paaugstināt kultūrainavas un apdzīvoto vietu kvalitāti. Teritorijas plānojumā tiek noteiktas prasības teritorijas izmantošanai un apbūvei, t.sk. funkcionālais zonējums, publiskā infrastruktūra, teritorijas izmantošanas un apbūves noteikumi. Vides pārraudzības valsts birojs, izvērtējot iesniegto iesniegumu atbilstoši MK 23.03.2004. noteikumu Nr. 157 „Kārtība, kādā veicams ietekmes uz vidi stratēģiskais novērtējums”

DOKUMENTS PARAKSTĪTS AR DROŠU ELEKTRONISKO PARAKSTU, KAS SATUR LAIKA ZĪMOGU

prasībām, 21.05.2020. pieņēma lēmumu Nr. 4-02/34 „Par stratēģiskās ietekmes uz vidi novērtējuma procedūras nepiemērošanu”.

Viļānu apvienības apdzīvotās vietas iedalītas trīs grupās, saglabājot esošo apdzīvojuma struktūru – mazpilsētu Viļānus, ciemus Radopoli, Jaunviļānus, Dekšāres, Strupļus, Aļņus un vēsturiskos ciemus un viensētu grupas. Ņemot vērā pašreizējo ekonomisko situāciju, pieprasījumu un citus racionālos apsvērumus, jaunajā teritorijas plānojumā ir koriģētas visu ciemu robežas. Tās ir ievērojami samazinātas no tām izslēdzot, galvenokārt, platības ziņā lielas lauksaimniecības zemes. Šajās teritorijās līdz šim plānotā un atļautā apbūve nav īstenojusies un nav prognozējams arī nozīmīgs tās attīstības temps ilgtermiņā.

8.2. Siltumapgāde

Teritorijas izmantošanas un apbūves noteikumos (turpmāk TIAN) ierakstīts, ka jaunbūvējamās publiskās ēkas un daudzdzīvokļu dzīvojamās ēkas, pieslēdz centralizētai siltumapgādes sistēmai, ja tas ir tehniski iespējams - maģistrālie siltumtīkli ir izbūvēti pa apbūves teritorijai pieguļošo ielu. Ja nav iespējama pieslēgšana centralizētajai siltumapgādei, ir pieļaujama alternatīvu apkures iekārtu uzstādīšana.

8.3. Ūdens apgāde

Ar centralizēto ūdensapgādi ir nodrošinātas dzīvojamās mājas, sabiedriskās ēkas un privātie uzņēmumi. Viļānu pilsētas un lielākajā daļā ciemu ir uzstādītas atdzelžošanas un ūdens attīrīšanas iekārtas, kas uzlabo dzeramā ūdens kvalitāti, bet novecojusī ūdensapgādes infrastruktūra nenodrošina augstas kvalitātes dzeramā ūdens nokļūšanu līdz patērētājam. Ūdensapgādes sistēmu urbumu aizsardzībai ir noteiktas aizsargjoslas, stingrā režīma aizsargjosla tiek iežogota un labiekārtota. Rēzeknes novada Viļānu apvienības teritorijā ir 11 ekspluatācijas urbumi ar kuriem tiek nodrošināta centralizēta dzeramā ūdens piegāde. Individuālās dzīvojamās mājās un teritorijās, kur nav pieejama centralizēta ūdensapgāde tiek izmantota individuālā ūdensapgāde (urbumi un akas). TIAN atzīmēts, ka Viļānu pilsētā un ciemos jaunveidojamajām un esošām apbūves teritorijām jāparedz pieslēgšanos pie esošiem centralizētās ūdensapgādes tīkliem, ja maģistrālie ūdensapgādes tīkli ir izbūvēti pa apbūves teritorijai robežojošo ielu.

8.4. Kanalizācijas sistēma

Rēzeknes novada Viļānu apvienības teritorijā ir izbūvētas 4 centralizētās kanalizācijas sistēmas ar notekūdeņu attīrīšanas iekārtām, kas apkalpo galvenokārt daudzdzīvokļu māju iedzīvotājus, sabiedriskās iestādes un komercuzņēmumus. Pēc TIAN informācijas esošajai un jaunveidojamajai dzīvojamajai un publiskajai apbūvei ciemos, kur nav tehniski iespējams pieslēgums pie izbūvētajiem maģistrālajiem sadzīves notekūdeņu kanalizācijas tīkliem vai nav izbūvēta centralizētā sadzīves notekūdeņu kanalizācijas sistēma, ēkām ar notekūdeņu daudzumu līdz 5 m³ /dnn. pieļaujama decentralizētas kanalizācijas sistēmas izveidošana, kas nodrošina līdzvērtīgu vides aizsardzības līmeni

8.5. Teritorijas labiekārtošana

Teritorijas izmantošanas un apbūves noteikumos ir izvirzītas prasības teritorijas labiekārtošanai, tai skaitā prasības apstādījumiem, teritorijas ārtelpas elementiem, teritorijas apgaismojumam, atkritumu apsaimniekošanai. Teritorijas labiekārtošana tiks risināta vienlaicīgi ar objektu projektēšanu un būvniecību.

8.6. Vides pieejamība

Nav informācijas par vides pieejamību.

8.7. Riska faktoru novērtēšana un cita informācija

Pēc paskaidrojuma raksta datiem vides kvalitāte Viļānu apvienības teritorijā kopumā vērtējama kā laba. Tās teritorijā un tuvumā nav lielu, bīstamu piesārņojuma avotu, kas varētu būtiski ietekmēt vides kvalitāti. Neviena teritorija vai objekts nav atzīts par piesārņotu, taču 21 ir atzīta par potenciāli piesārņotu, kuru potenciālais risks lielākoties saistīts ar iespējamo grunts piesārņojumu (fermas, degvielas uzpildes stacijas, sadzīves atkritumu izgāztuves u.c.). Par ekoloģiskajiem riskiem var uzskatīt Maltas upei pieguļošo teritoriju applūšanu, kā arī mežus, kas ir paaugstinātas ugunsbīstamības riska teritorijas. Lielākais piesārņojošo vielu

DOKUMENTS PARAKSTĪTS AR DROŠU ELEKTRONISKO PARAKSTU, KAS SATUR LAIKA ZĪMOGU

emisiju avots ir valsts galvenais autoceļš A12/E22, valsts reģionālais autoceļš P58 un P59, kā arī dzelzceļa līnija Rīga-Zilupe. Viena no problēmām ir saistīta ar Sosnovska latvāņu izplatību, radot nozīmīgu bioloģisku piesārņojumu dabisko ekosistēmu un sugu aizsardzībā, kā arī tradicionālās ainavas vizuālās vērtības saglabāšanā. Pašreiz Viļānu apvienības teritorijā ar latvāņiem visvairāk invadētās teritorijas atrodas Dekšāres ciema tiešā tuvumā un uz Z no tā.

Viļānu apvienībā ar teritorijas plānojumu noteiktas trīs teritorijas ar īpašiem noteikumiem, kur papildus vispārīgajā daļā un funkcionālā zonā noteiktajām prasībām, noteikti papildus noteikumi. Tās ir: Vietējas nozīmes kultūrvēsturiskā un dabas teritorija (TIN4), kas noteikta Radopoles muižas parkam; Akustiskā diskomforta zona (TIN13), kas noteikta teritorijai gar valsts galveno autoceļu A12 „Jēkabpils-Rēzekne-Ludza-Krievijas robeža (Terehova)”, kur jaunbūvējamām dzīvojamām un publiskām, rekreācijas un tūrisma ēkām, kā arī veicot esošo ēku atjaunošanu vai pārbūvi nepieciešams paredzēt būvakustiskos – prettrokšņa un apbūves akustiskās kvalitātes paaugstināšanas pasākumus vides trokšņa mazināšanai, izmantojot arhitektoniskas un būvniecības metodes; un teritorija, kur tiek veikta derīgo izrakteņu ieguve (TIN14).

Viļānu apvienības teritorijā neatrodas publiskie ūdensobjekti.

9. SLĒDZIENS

Rēzeknes novada Viļānu apvienības teritorijas plānojuma 2.0 redakcijas risinājumi atbilst higiēnas prasībām.

10. REKOMENDĀCIJAS

Paredzēt vides pieejamību cilvēkiem ar kustību traucējumiem.

Sabiedrības veselības departamenta
Latgales kontroles nodaļas vadītāja

Ludmila Vainiņa

Vladimirs Miņins, 64624226
vladimirs.minins@vi.gov.lv

DOKUMENTS PARAKSTĪTS AR DROŠU ELEKTRONISKO PARAKSTU, KAS SATUR LAIKA ZĪMOGU



Valsts sabiedrība ar ierobežotu atbildību
"Latvijas Valsts ceļi"
Rēzeknes nodaļa

Atbrīvošanas aleja 126,
Rēzekne, LV-4601

Reģ. Nr. 40003344207
Tālr. +371 646 223 11

rezekne@lvceli.lv
www.lvceli.lv

Rēzeknē 22.04.2022 Nr. 4.6.1 / 6154

Rēzeknes novada pašvaldībai
Atbrīvošanas aleja 95a, Rēzekne, LV – 4601
info@rezeknesnovads.lv

ATZINUMS

VSIA "Latvijas Valsts ceļi" Rēzeknes nodaļa (turpmāk – LVC) ir izskatījusi Rēzeknes novada Viļānu apvienības teritorijas plānojuma 2.0 redakciju (turpmāk – TP–2.0). TP–2.0 nav ņemtas vērā LVC 2019.gada 17.septembra nosacījumu Nr. 4.6.1/11503 "Viļānu novada teritorijas plānojuma 2019. – 2031. gadam izstrādei" prasības. TP–2.0 neatbilst likumdošanas normatīvajiem aktiem, negarantējot tajos paredzēto valsts autoceļu lietošanas, pārvaldes, aizsardzības un attīstības kārtību, tajā nav veikta likumdošanas normatīvo aktu savstarpējās atbilstības analīze, nav ievērots likuma virsvadības princips, un ņemta vērā pastāvošā likumdošanas hierarhija.

LVC norāda uz svarīgākajām ar transporta infrastruktūru saistītajām neatbilstībām:

1. TP–2.0 tiek sabiedrībai neizprotami un kļūdaini lietoti svarīgi normatīvajos aktos izmantotie termini, piemēram, kas ir "ceļš", "autoceļš", "iela", "sarkanā līnija" u.t.t. LVC uzskata, ka teritorijas plānojumā jābūt ceļu nozares būtiskāko terminu definīcijām (sadaļā – definīcijas) ar atsauci uz likumiem, kuros tie pielietoti. Minētais nepieciešams, lai nodrošinātu vienotu pieeju dokumenta izstrādē un nodrošinātu tā uztveramību. TP–2.0 nav viennozīmīgi saprotams iepriekš minēto terminu pielietojums pēc to jēgas un būtības, kāda tā ir noteikta attiecīgajos normatīvajos aktos. Aicinām, ievērojot Ministru kabineta 2009. gada 3. februāra noteikumos Nr.108 "Normatīvo aktu projektu sagatavošanas noteikumi" prasības, teritorijas izmantošanas un apbūves noteikumos (turpmāk – TIAN) iekļaut ar transporta infrastruktūru saistīto terminu definīcijas.

2. Atbilstoši likuma "Par autoceļiem" 1., 2. un 4.pantam, "Aizsargjoslu likuma" 1. un 13.pantam, "Zemes pārvaldības likuma" 8¹. pantam, Ministru kabineta 2013.gada 30.aprīļa noteikumu Nr.240 "Vispārīgie teritorijas plānošanas, izmantošanas un apbūves noteikumi" 89. un 91.punktam, Ministru kabineta 2017.gada 27.jūnija noteikumu Nr.361 "Pašvaldību ceļu un ielu reģistrācijas un uzskaites kārtība" 2.punktam pašvaldība nav tiesīga valsts autoceļiem ciemu teritorijās piešķirt ielas statusu un noteikt sarkanās līnijas. Atbilstoši "Aizsargjoslu likuma" 13.panta 2.punkta 1.apakšpunktam pilsētās un ciemos sarkano līniju nosaka tikai kā esošu vai projektētu ielas robežu. To apstiprina arī likumā sniegtais termina skaidrojums – "sarkanā līnija" — līnija, kas norobežo ielas vai piebrauktuves (arī inženierkomunikāciju koridoru) izbūvei nepieciešamo teritoriju, kurā nekustamā īpašuma lietošanas tiesības aprobežotas saskaņā ar normatīvajiem aktiem, no apbūvējamās vai citādā veidā izmantojamās teritorijas un ko pilsētās un ciemos nosaka vietējā pašvaldība normatīvajos aktos noteiktajā kārtībā".

Termina "iela" likumiskais pielietojums noteikts:

- 1) likuma "Par autoceļiem" 2.pantā – "Iela ir transportlīdzekļu satiksmei paredzēta inženierbūve pilsētas teritorijā" (piemēram, Viļānu pilsētā), un "Autoceļiem ārpus pilsētas robežām apdzīvotās vietās var piešķirt nosaukumu "iela", bet tas nemaina autoceļa piederību un tiesisko statusu";
- 2) Ministru kabineta 2017.gada 27.jūnija noteikumu Nr.361 "Pašvaldību ceļu un ielu reģistrācijas un uzskaites kārtība" 2.punktā – "Pašvaldības iela šo noteikumu izpratnē ir pašvaldības īpašumā esoša satiksmei paredzēta kompleksa inženierbūve pilsētas teritorijā un pašvaldības ceļš apdzīvotā vietā, kam ielas statusu piešķirusi pašvaldība un kas ietverts teritorijas attīstības plānošanas dokumentos".

TP-2.0 Viļānu pilsētā norādītie ceļu P58 Viļāni – Preiļi – Špoģi (no 0,000 km līdz 3,500 km), P59 Viļāni – Ružina – Malta (no 0,000 km līdz 1,624 km) un V594 Viļāni – Guriliški – Mortiški (no 0,000 km līdz 1,110 km) posmi nav valsts autoceļi. Tās ir pašvaldības īpašumā esošas ielas.

3. Atbilstoši Ministru kabineta 2013.gada 30.aprīļa noteikumu Nr.240 “Vispārīgie teritorijas plānošanas, izmantošanas un apbūves noteikumi” 89. un 91.punktam ielu sarkanās līnijas nosaka atbilstoši katras ielas kategorijai un TIAN nosaka plānoto ielu kategorijas un tām atbilstošo sarkano līniju platumu. Vienai ielai tās dažādos posmos var būt arī dažādas kategorijas ar atšķirīgu sarkano līniju platumu.

4. Aizsargjoslas gar visiem valsts autoceļiem ārpus pilsētu robežām (tiem nevar tikt piešķirts ielas statuss) nosaka atbilstoši “Aizsargjoslu likuma” 13.panta 2.punkta 2.apakšpunktam, un to platums gar autoceļiem no ceļa ass uz katru pusi ir:

- a) valsts galvenajiem autoceļiem — 100 metru,
- b) valsts reģionālajiem autoceļiem — 60 metru,
- c) valsts vietējiem un pašvaldību autoceļiem — 30 metru.

Norādām, ka atbilstoši “Aizsargjoslu likuma” 33.panta pirmajā daļā noteiktajam – “aizsargjoslas nosaka ar šo likumu un normatīvajos aktos noteiktajā kārtībā attēlo teritorijas plānojumos”. Šī paša panta piektajā daļā noteikts – “aizsargjosla tiek grozīta, ja saskaņā ar normatīvajiem aktiem maina aizsargjoslas platumu vai aizsargjoslas lielums mainās, atjaunojot vai pārbūvējot objektu, kuram ir noteikta aizsargjosla”.

Šī paša panta sestajā daļā noteikts, ka “aizsargjosla tiek likvidēta, ja ir likvidēts objekts, kuram noteikta aizsargjosla”. Nosakot sarkanās līnijas pa autoceļu ceļu zemes nodalījuma joslu, aizsargjosla tiek likvidēta.

Vēršam uzmanību, ka ar pašvaldības saistošajiem noteikumiem atbilstoši normatīvo aktu hierarhijai, nav pieļaujams mainīt likumos noteikto. Pašvaldība ar TP nedrīkst mainīt esošo aizsargjoslu platumu, ņemot vērā, ka valsts autoceļiem noteikto aizsargjoslu platumu ar normatīvajiem aktiem nav mainīti, kā arī valsts autoceļi nav atjaunoti vai pārbūvēti (mainīta autoceļa trase), vai likvidēti.

Savukārt, atbilstoši Ministru kabineta 2001.gada 10.aprīļa noteikumu Nr.162 “Autoceļu aizsargjoslu noteikšanas metodika” (turpmāk – Noteikumi Nr.162) 4.punktā noteiktajam “autoceļa aizsargjoslu nosaka tā pašvaldība, kuras teritorijā atrodas attiecīgais autoceļš, saskaņojot ar Satiksmes ministriju (valsts autoceļiem) vai autoceļa īpašnieku (pārējiem ceļiem)”.

Nemot vērā iepriekš minēto, norādām, ka Rēzeknes novada pašvaldība nav saskaņojusi ar Satiksmes ministriju valsts autoceļu aizsargjoslu parametru izmaiņas.

Pretēji likumdošanā noteiktajam TP-2.0 1.pielikumā “Ielu klasifikācija un ielu sarkano līniju platums Viļānu pilsētā un Viļānu apvienības ciemos” valsts autoceļiem tiek noteiktas sarkanās līnijas ceļu zemes nodalījuma joslā.

5. TIAN, iestrādājot ceļu kategorijas, valsts autoceļiem jāparedz tikai A (AI – AVI) kategorijas. B – E kategorijas pilsētu un ciemu teritorijās drīkst piešķirt tikai ielām, kas ir pašvaldības īpašumā.

6. Lai nodrošinātu Aizsargjoslu likuma 13.pantā izvirzīto aizsargjoslu noteikšanas mērķi – “Aizsargjoslas gar ielām, autoceļiem un dzelzceļiem tiek noteiktas, lai samazinātu ielu, autoceļu un dzelzceļu negatīvo ietekmi uz vidi, nodrošinātu transporta maģistrāļu ekspluatāciju un drošību, kā arī izveidotu no apbūves brīvu joslu, kas nepieciešama ielu un autoceļu pārbūvei” – LVC savos nosacījumos “Viļānu novada teritorijas plānojuma 2019. – 2031. gadam izstrādei” aicināja dzīvojamās un publiskās apbūves teritorijas plānot tādā attālumā no valsts autoceļiem, lai būtu nodrošināti apstākļi, kas neprasa papildus pasākumus aizsardzībai pret autotransporta radīto troksni, atbilstoši Ministru kabineta 2013.gada 30.aprīļa noteikumu Nr.240 „Vispārīgie teritorijas plānošanas, izmantošanas un apbūves noteikumi” 147.punktam. Šī prasība netiek ņemta vērā.

7. TP–2.0 nav izstrādāts transporta attīstības plāns, netiek norādīti plānotie ceļi un to pievienojumu vietas, atrisinot piekļūšanu katrai zemes vienībai, kā arī nav norādīti LVC reģistrētie pievienojumi valsts autoceļiem un to kategorijas. TIAN nav norādes, ka informācija par valsts autoceļiem reģistrētām ceļu pievienojumu vietām un to kategorijām atbilstoši Ministru kabineta 2008.gada 7.jūlija noteikumiem Nr.505 “Noteikumi par pašvaldību, komersantu un māju ceļu pievienošanu valsts autoceļiem” ir iegūstama LVC.

Atbilstoši “Zemes pārvaldības likuma” 7.pantam “paplašinot pilsētas un ciemus vai veidojot jaunas apbūves teritorijas, pirms teritorijas plānojuma, lokālplānojuma vai detālplānojuma apstiprināšanas vietējā pašvaldība un zemes īpašnieki vienojas par ielu būvniecībai to sarkanajās līnijās vai ceļu būvniecībai nepieciešamās zemes atsavināšanu vietējai pašvaldībai, kā arī par inženierbūvju būvniecību”.

8. Uzskatām, ka TIAN 20.punkts nav pašvaldības kompetencē. Autostāvvietu projektēšanu reglamentē Latvijas valsts standarti un citi saistošie normatīvie dokumenti.

9. Uzskatām, ka TIAN 3.3.6.punktā “Žogi un aizsargsienas” – žogu būvniecība gar valsts autoceļiem (arī ciemu teritorijās) pieļaujama tikai pēc nosacījumu saņemšanas no VSIA “Latvijas Valsts ceļi” attiecīgās nodaļas.

10. TIAN 6.pielikumā “Autoceļu aizsargjoslas” norādītie minimālās ceļa zemes nodalījuma joslas parametri neatbilst spēkā esošajiem normatīvajiem aktiem. LVC 2019.gada 17.septembra nosacījumiem Nr. 4.6.1/11503 “Viļānu novada teritorijas plānojuma 2019. – 2031. gadam izstrādei” pievienotajā tabulā tika sniegta informācija par Rēzeknes novada Viļānu apvienības teritoriju šķērsojošo valsts autoceļu ceļa zemes nodalījuma joslām un autoceļu kategorijām.

LVC uzskata, ka TP–2.0 ierobežo likumdošanā paredzētās Satiksmes ministrijas un VSIA “Latvijas Valsts ceļi” tiesības, kā arī valsts autoceļu lietošanas, pārvaldes, aizsardzības un attīstības iespējas. LVC nepiekrīt piedāvātajai TP–2.0 redakcijai, uzskata to par pārstrādājamu, ņemot vērā normatīvo aktu prasības autoceļu pārvaldības nodrošināšanā un sabiedrības intereses kvalitatīvā un satiksmes kustībai drošā valsts autoceļu uzturēšanas un rekonstrukcijas darbu veikšanā.

Aicinām pārstrādāt visas TP–2.0 sadaļas atbilstoši likumdošanai un LVC nosacījumiem. Atteikuma gadījumā lūdzam sniegt argumentētu un izsmeļošu pamatojumu, ar atsaucēm uz normatīvajiem aktiem un to punktiem.

Papildus informējam, ka 2021.gada 10.septembrī Rēzeknes novada pašvaldība (vēstule Nr.RNP/2021/4.17/461) vērsās Vides aizsardzības un reģionālās attīstības ministrijā, Satiksmes ministrijā un Latvijas Pašvaldību savienībā, jautājumā “Par priekšlikumiem normatīvo aktu grozījumiem un aicinājumu sniegt skaidrojumu par normatīvo aktu piemērošanu teritorijas plānošanas dokumentu izstrādē”.

Rēzeknes nodaļas vadītājs

V. Stirāns

Dokuments ir parakstīts ar drošu elektronisko parakstu un satur laika zīmogu.

Stirāns 64622311
voldemars.stirans@lvceli.lv



Valsts akciju sabiedrība
"Latvijas dzelzceļš"
Gogoļa iela 3,
Rīga, LV-1547, Latvija

Reģ. Nr. 40003032065
Tālr.: 80021181, 67234508
Fakss: 67234529

E-pasts: info@ldz.lv
www.ldz.lv

Rīgā, Datums skatāms laika zīmogā DNP-6.4.16/86-2022

Uz 05.04.2022. Nr.RNP/2022/4.17/686

Rēzeknes novada pašvaldība
Atbrīvošanas aleja 95a,
Rēzekne, LV-4601
info@rezeknesnovads.lv

Par Rēzeknes novada Viļānu apvienības teritorijas
plānojuma 2.0 redakcijas publisko apspriešanu

Atbildot uz Rēzeknes novada pašvaldības 2022.gada 5.aprīļa iesniegumu Nr.RNP/2022/4.17/686 par atzinuma sniegšanu Rēzeknes novada Viļānu apvienības teritorijas plānojuma 2.0 redakcijai, informējam, ka VAS "Latvijas dzelzceļš" ir iepazīties ar teritorijas plānojuma dokumentiem un sniedz pozitīvu atzinumu.

VAS "Latvijas dzelzceļš"
Nekustamā īpašuma pārvaldes vadītājs

J.Skrastiņš

Peiča 20380737

ŠIS DOKUMENTS IR ELEKTRONISKI PARAKSTĪTS AR DROŠU ELEKTRONISKO PARAKSTU UN SATUR LAIKA ZĪMOGU

Reģistrācijas numurs: DNP-6.4.16/86-2022



Latvijas Ģeotelpiskās informācijas aģentūra

O. Vācieša iela 43, Rīga, LV-1004, tālr. 28655590, e-pasts: pasts@lgia.gov.lv, www.lgia.gov.lv

Rīgā

08.04.2022. Nr. 290/7/1-14

Uz 05.04.2022. Nr.RNP/2022/4.17/686

Rēzeknes novada pašvaldība
info@rezeknesnovads.lv

Par atzinuma sniegšanu

Atbildot uz Rēzeknes novada pašvaldības 2022. gada 5. aprīļa vēstuli Nr. RNP/2022/4.17/686 “Par atzinuma sniegšanu” Rēzeknes novada Viļānu apvienības teritorijas plānojuma 2.0 redakcijai, informējam, ka Latvijas Ģeotelpiskās informācijas aģentūra (turpmāk – Aģentūra) ir izvērtējusi Teritorijas attīstības plānošanas informācijas sistēmā (TAPIS) https://geolattija.lv/geo/tapis#document_22143 publicētos teritorijas plānojuma materiālus.

Plānojuma grafiskā daļa ir sagatavota atbilstoši Ministru kabineta 2014. gada 14. oktobra noteikumu Nr. 628 “Noteikumi par pašvaldību teritorijas attīstības plānošanas dokumentiem” prasībām. Tomēr Aģentūra vērš uzmanību, ka daļai teritorijas ir pieejama 2021. gadā sagatavotā topogrāfiskā karte mērogā 1:10 000.

Aģentūras sniegtie nosacījumi attiecībā uz nepieciešamās informācijas iekļaušanu par valsts ģeodēziskā tīkla punktiem ir ievēroti.

Direktora vietnieks ģeoinformācijas jautājumos

V. Bērziņš

DOKUMENTS IR ELEKTRONISKI PARAKSTĪTS AR DROŠU ELEKTRONISKO PARAKSTU UN SATUR
LAIKA ZĪMOGU

Liepīņa 25646136

Zoja.Liepina@lgia.gov.lv

Sabanska 26329658

Guna.Sabanska@lgia.gov.lv



Nacionālā kultūras mantojuma pārvalde

Mazā Pils iela 19, Rīga, LV - 1050, tālr. 67229272, e-pasts pasts@mantojums.lv, www.nkmp.gov.lv

Rīga

29.04.2022. Nr. 06-06/1934

Uz 05.04.2022. Nr. RNP/2022/4.17/686

(Reģistrēts 06.04.2022. Nr. 02857/2022)

Rēzeknes novada pašvaldībai

info@rezeknesnovads.lv

*Atzinums par Rēzeknes novada Viļānu apvienības
teritorijas plānojuma 2.0 redakciju*

Izdots saskaņā ar Ministru kabineta 2014. gada 14. oktobra noteikumu Nr. 628 „Noteikumi par pašvaldību teritorijas attīstības plānošanas dokumentiem” 51., 56.3. un 59. punkta nosacījumiem

- 1. Iesniedzējs:** Rēzeknes novada pašvaldība.
- 2. Plānojamā teritorija:** Rēzeknes novada Viļānu apvienības teritorija.
- 3. Iesniedzēja prasījums (iesniegums):** aicina iepazīties ar Rēzeknes novada Viļānu apvienības teritorijas plānojuma (turpmāk – teritorijas plānojums) 2.0 redakciju un sniegt atzinumu normatīvajos aktos noteiktajā kārtībā.
- 4. Nacionālā kultūras mantojuma pārvalde (turpmāk – Pārvalde) informē:**
Pārvalde 09.03.2022. vēstulē Nr.06-05/1163 izsniegusi nosacījumus Rēzeknes novada Viļānu apvienības teritorijas plānojuma izstrādei (turpmāk – Nosacījumi).
- Iepazīstoties ar teritorijas plānojuma 2.0 redakcijas materiāliem valsts vienotajā ģeotelpiskās informācijas portālā https://geolatvija.lv/geo/tapis#document_22143, izvērtējot to atbilstību kultūras mantojuma nozari reglamentējošo normatīvo aktu prasībām un sniegtajiem Nosacījumiem, **konstatēts:**
 - Viļānu pilsētas funkcionālā zonējuma kartē attēlota aizsardzības zona ap valsts nozīmes arhitektūras pieminekli “Viļānu katoļu baznīcas un klostera apbūve” (valsts aizsardzības Nr. 5875). **Pārvalde informē, ka kartē norādītā aizsardzības zonas robeža precizējama atbilstīgi 22.04.2022. Pārvaldes Kultūras pieminekļu uzskaites komisijas sanāksmē koriģētajam un apstiprinātajam minētā kultūras pieminekļa individuāli noteiktās aizsardzības zonas projekta priekšlikumam.**
 - Nepieciešams papildināt teritorijas izmantošanas un apbūves noteikumu (turpmāk – TIAN) 3.2.4. apakšnodaļas “Alternatīvā inženiertehniskā apgāde” 35. punkta prasības, kur noteikts aizliegums vēja elektrostaciju ar jaudu virs 20 kW izvietošanai vietējas nozīmes kultūrvēsturiskajās un dabas teritorijās, **papildinot ar nosacījumu, ka šādas būves aizliegtas**

kultūras pieminekļos un to aizsardzības zonās. Šādu būvju pieļāvums kultūras pieminekļos un to aizsardzības zonās būtiski pazeminātu kultūras pieminekļu vērtību un mainītu to ietverošo kultūrvēsturisko ainavu, kas ir pretrunā spēkā esošajam normatīvajam regulējumam kultūras mantojuma aizsardzības jomā un izsniegtajiem Nosacījumiem.

- 5.3. **Redakcionāli precizējami TIAN punkti par tām funkcionālajām apašzonām, kuras noteiktas kultūras pieminekļos un to aizsardzības zonās,** piemēram, 185. punkts, kurā norādīts, ka *Publiskās apbūves teritorija (P1) ir funkcionālā apakšzona, ko nosaka teritorijai, kura atrodas kultūras pieminekļa aizsargjoslas teritorijā, ...* Taču minētā apkšzona ir noteikta arī kultūras pieminekļa teritorijā - Viļānu katoļu baznīcas un klostera apbūvē (valsts aizsardzības Nr. 5875). Līdzīgi ir precizējams TIAN 240. punkts.
- 5.4. TIAN redakcionāli precizējams sadaļas 2.4. *Prasības valsts aizsardzībā esošā kultūras mantojuma saglabāšanai* 12. punkts atbilstoši Pārvaldes izsniegto Nosacījumu 4.3. punktam.
- 5.5. **Vienlaikus pārskatāmas atļautās izmantošanas, kuras noteiktas kultūras pieminekļos vai to aizsardzības zonās un kuru īstenošana radītu kultūras piemineklim un tā ietverošajai kultūrvēsturiskajai ainavai aizsardzības zonā neraksturīgas funkcijas, mēroga un rakstura apbūves veidošanu.** Piemēram, Jauktas centra apbūves teritorija (JC1) viena no atļautajiem izmantošanas veidiem ir *Rindu māju apbūve (11005)*, kas tiek pieļauta vietējas nozīmes arhitektūras pieminekļi “Viļānu muižas kungu māja” (valsts aizsardzības Nr. 9178) un tā aizsardzības zonā. Līdzīgs piemērs ir pašreiz neapbūvētas apstādījumu teritorijas - skvērs Kultūras laukumā tiešā Viļānu katoļu baznīcas un klostera apbūves (valsts aizsardzības Nr. 5875) tuvumā, kur noteikta funkcionālā zona *Dabas un apstādījumu teritorija (DA)* un kurā līdzīgi kā *Dabas un apstādījumu teritorijas apakšzonā (DA1)* saglabājama vēsturiskā apstādījumu struktūra un *pieļaujamas tikai tādas būves, kuras paredzētas šo teritoriju apsaimniekošanai un neapdraud konkrētā kultūras pieminekļa vērtību saglabāšanu.*

6. Atzinums par teritorijas plānojuma 2.0 redakciju:

Pārvalde savas kompetences ietvaros ir izvērtējusi teritorijas plānojuma 2.0 redakciju.

Pārvaldei kopumā nav iebildumu pret teritorijas plānojuma 2.0 redakcijas risinājumiem ar nosacījumu, ka tiek precizēti un korigēti risinājumi, ievērojot šī atzinuma konstatējošā daļā norādīto.

Pārvalde informē, ka atbilstoši likuma “Par kultūras pieminekļu aizsardzību” pārejas noteikumu 5. punktam tika pārskatīts Valsts aizsargājamo kultūras pieminekļu sarakstā iekļauto kultūras pieminekļu statuss, izvērtējot šo pieminekļu atbilstību valsts, reģiona vai vietējās nozīmes kultūras pieminekļa kritērijiem. Papildus minētajai vērtības grupu izvērtēšanai Pārvalde daudz plašākā apjomā pārskata, precizē un papildina informāciju par valsts aizsargājamiem kultūras pieminekļiem, tai skaitā, precizē to atrašanās vietu, sastāvu, nosaukumu, saglabājamās vērtības, saglabātības stāvokli u.c. informāciju. Pēc datu precizēšanas tiks grozīts Rēzeknes novada kultūras pieminekļu saraksts un tas tiks izteikts jaunā redakcijā, t.sk., mainīsies kultūras pieminekļu numerācijas sistēma. Pēc valsts aizsargājamo kultūras pieminekļu saraksta grozījumu apstiprināšanas, saskaņā ar likuma “Par kultūras pieminekļu aizsardzību” 23.pantu, Pārvalde izdos administratīvos aktus par kultūras pieminekļu aizsardzības zonu un to uzturēšanas režīmu noteikšanu.

Pārvaldes vadītāja vietniece

(paraksts*)

V. Vīksna-Bārbale

**Dokuments ir parakstīts ar drošu elektronisko parakstu un satur laika zīmogu*



AKCIJU SABIEDRĪBA "LATVIJAS VALSTS MEŽI"
Vienotais reģistrācijas nr.40003466281
Vainodes iela 1, Rīga, LV-1004, Latvija
tālrunis 67610015, e-pasts: lvm@lvm.lv

ZIEMEĻLATGALES REĢIONS

„Mežrozēs”, Lejas Ančupāni, Vērēmu pagasts, Rēzeknes novads, LV-4604, tālrunis 64607161, e-pasts: lvm@lvm.lv

“Mežrozēs”, Lejas Ančupānos
DATUMU SKATĪT DOKUMENTA PARAKSTA LAIKA ZĪMOGĀ
REGISTRĀCIJAS NUMURU SKATĪT DOKUMENTA PIELIKUMĀ

Rēzeknes novada pašvaldība
E_ADRESE

Par Rēzeknes novada Viļānu apvienības teritorijas plānojuma 2.0 redakciju

Akciju sabiedrības “Latvijas valsts meži” Ziemeļlatgales reģions (turpmāk-LVM) izskatīja Rēzeknes novada Viļānu apvienības teritorijas plānojuma 2.0 redakciju. Lūdzam precizēt sekojošus punktus:

1. Paskaidrojuma rakstā:

1.1. 14.lpp. pievienot “Meirānu kanālu” Viļānu apvienības teritorijā esošo ūdensteču un ūdensobjektu sarakstam, kuru virszemes ūdensobjektu aizsargjoslas pārsniedz 10 m, atbilstoši 03.07.2018. MK noteikumiem Nr.397 “Noteikumi par ūdens saimniecisko iecirkņu klasifikatoram”.

2. Teritorijas izmantošanas un apbūves noteikumos:

2.1. 19.lpp. dzēst 106.punktu “Lauksaimniecībā izmantojamās zemes apmežošanu vienas zemes vienības robežās atļauts veikt vienu reizi 3 gados”, jo nav pamata šādam saimnieciskam ierobežojumam.

3. Grafiskajā daļā

3.1. Viļānu apvienības funkcionālā zonējuma karte - pievienot kartē “Meirānu kanālu” un tā aizsargjoslu atbilstoši 03.07.2018. MK noteikumiem Nr.397 “Noteikumi par ūdens saimniecisko iecirkņu klasifikatoru”;

3.2. Viļānu apvienības funkcionālā zonējuma karte - noņemt nosaukumus “Mežulne”, “Rūbežniku grāvis” un “Notra”, jo ir meliorācijas grāvji.

Ar cieņu,
Meža apsaimniekošanas plānošanas vadītājs

A.Laganovskis

ŠIS DOKUMENTS IR ELEKTRONISKI PARAKSTĪTS AR
DROŠU ELEKTRONISKO PARAKSTU UN SATUR LAIKA ZĪMOGU

Biruta Truksāne, t.29296349
e-pasts: b.truksane@lvm.lv



Valsts meža dienests

AUSTRUMLATGALES VIRSMEŽNIECĪBA

Rēznes iela 6, Rēzekne, LV-4601, tālr. 64622166, e-pasts vm@austrumlatgale.vmd.gov.lv

Rēzeknē

Datums skatāms laika zīmogā	Nr. VM1.7-7/210
Uz 05.04.2022.	Nr. RNP/2022/4.17/686

Rēzeknes novada pašvaldībai
info@rezeknesnovads.lv

Par Rēzeknes novada Viļānu apvienības teritorijas plānojuma 2.0 redakciju

Atbildot uz Jūsu iesniegumu “Par atzinuma sniegšanu”, kurā Jūs lūdzat sniegt atzinumu par Viļānu apvienības teritorijas plānojuma 2.0 redakciju, informēju, ka Valsts meža dienesta Austrumlatgales virsmežniecība (turpmāk VMD AVM) iepazīnās ar plānojuma 2.redakciju un tai ir sekojošas iebildes un priekšlikumi plānojuma satura uzlabošanai:

- 1) VMD AVM ieskatā ainaviski vērtīgās teritorijas ir jāiezīmē teritorijas plānojumā un jāizvirza prasība šajās teritorijās jebkādu darbību veikšanai piesaistīt ainavu ekspertu, kurš sniedz atzinumu par konkrēto teritorijas apsaimniekošanu,
- 2) plānojumā nav informācijas par purvu aizsargjoslām. Saskaņā ar Aizsargjoslu likuma 7¹.panta otrās daļas 2.punktu par 100 hektāriem lielākiem purviem nosakāma 50m aizsargjosla meža augšanas apstākļu tipos uz sausām, nosusinātām, slapjām minerālaugsnēm un nosusinātām kūdras augsnēm un vismaz 100m josla meža augšanas apstākļu tipos uz slapjām kūdras augsnēm,
- 3) plānojumā nav informācijas par apsaimniekošanas prasībām applūstošajās teritorijās. Saskaņā ar Aizsargjoslu likuma 7.panta otrās daļas 1.punkta “o” apakšpunktu, 2.punkta “b” apakšpunktu un 2008.gada 3.jūnija Ministru kabineta noteikumu Nr.406 “Virszemes ūdensobjektu aizsargjoslu noteikšanas metodika” 7.punktu vietējās pašvaldības teritorijas plānojumā grafiski nosaka applūstošās teritorijas, kurās nepieciešams izvirzīt atšķirīgas apsaimniekošanas prasības,
- 4) plānojumā nav informācijas par ūdensteču garumiem. Informēju, ka šobrīd aktuālākā informācija par upju kategorijām un garumiem, to atrašanas vietām atrodama 2018.gada 7.jūlija Ministru kabineta noteikumos Nr.397 “Ūdens saimniecisko iecirkņu klasifikators.” Šajā sakarā, izstrādājot grozījumus, noteikti jāsalīdzina, vai teritorijas plānojumā esošo

upju garumi un attēlojumi atbilst šiem noteikumiem, jo no tā atkarīga kvalitatīva, normatīvo aktu prasībām atbilstoša aizsargjoslu noteikšana.

Virsmežzinis

ŠIS DOKUMENTS IR ELEKTRONISKI PARAKSTĪTS
AR DROŠU ELEKTRONISKO PARAKSTU
UN SATUR LAIKA ZĪMOGU

E.Upenieks

Erta 29134149
inga.erta@astrumlatgale.vmd.gov.lv



Valsts sabiedrība ar ierobežotu atbildību
„ZEMKOPIBAS MINISTRIJAS NEKUSTAMIE ĪPAŠUMI”
Latgales reģiona meliorācijas nodaļa

Baznīcas iela 22, Rēzekne, LV-4601
tālr. 64605562, e-pasts latgale@zmni.lv

RĒZEKNĒ

Datums skatāms laika zīmogā Nr. L-1-9.1/220

Uz 05.04.2022 Nr. RNP/2022/4.17/686

Rēzeknes novada pašvaldībai
info@rezeknesnovads.lv

Par atzinuma sniegšanu

Valsts sabiedrība ar ierobežotu atbildību (turpmāk tekstā – VSIA) „Zemkopības ministrijas nekustamie īpašumi” Latgales reģiona meliorācijas nodaļa 2022. gada 05. aprīlī saņēma iesniegumu no Rēzeknes novada pašvaldības “Par Rēzeknes novada Viļānu apvienības teritorijas plānojuma 2.0 redakcijas nodošanu publiskai apspriešanai un institūciju atzinumu saņemšanai”.

VSIA „Zemkopības ministrijas nekustamie īpašumi” Latgales reģiona meliorācijas nodaļas Rēzeknes sektora vadītāja D. Beitāne, izskatīja Rēzeknes novada Viļānu apvienības teritorijas plānojuma 2.0. redakcijas “Teritorijas izmantošanas un apbūves noteikumus”, kā arī grafisko daļu. Sadaļā 3.2.5. Meliorācijas sistēmas un dabīgās noteces 40. punktā būtu nepieciešams veikt korekcijas, jo pēc MK noteikumiem Nr. 306 “Noteikumi par ekspluatācijas aizsargjoslas ap meliorācijas būvēm un ierīcēm noteikšanas metodiku lauksaimniecībā izmantojamās zemēs un meža zemēs” aizsargjoslas gar valsts nozīmes un koplietošanas meliorācijas būvēm un ierīcēm lauksaimniecības izmantojamās zemes desmit metri uz katru pusi no ūdensnotekas krots, savukārt meža zemēs no astoņiem līdz desmit metriem atbērtnes pusē no ūdensnotekas krots. Pēc grafiskās daļas vadoties, Viļānu pilsētas un ciemu teritorijās ir valsts nozīmes ūdensnoteka Malmuta un Spierga, kā arī koplietošanas ūdensnotekas ar meliorācijas kadastra Nr. 428213:19; 428215:7; 428215:12; 42349253:6; 42349253:54; 42349271:43 u.c., augšup minētajām ūdensnotekām, ekspluatācijas aizsargjoslas nosakāmas atbilstoši MK noteikumiem Nr. 306. Grafiskā daļā funkcionālā zonējuma kartēs, vēlams atainot hidroposteni “Malmuta – Kažovas” un Meirānu kanālā aizsargdambi D-1. Sadaļā 3.7. Prasības diķu ierīkošanai papildus jāiekļauj: “Meliorētajās lauksaimniecības zemēs, neatkarīgi no ierīkojamā diķa platības, visos gadījumos saņem tehnisko noteikumus no meliorācijas sistēmas uzraugošās institūcijas”. Sadaļā 3.8. Prasības lauksaimniecībā izmantojamās zemes lietošanas kategorijas maiņai papildus jāiekļauj nosacījums:

“Ja drenāžu sistēma ietekmē blakus esošos zemes īpašniekus, nedrīkst apmezot drenāžas sistēmas kolektora ekspluatācijas aizsargjoslas un drenu zarus, kuri ir iebūvēti arī blakus esošos zemes īpašumus”. Savukārt sadaļā 7.1. Aizsargjoslas un citi teritorijas izmantošanas ierobežojumi, būtu nepieciešams iekļaut, norādes ekspluatācijas aizsargjoslām gar meliorācijas būvēm un ierīcēm:

- “Ekspluatācijas aizsargjoslas ap kontūrgrāvjiem, susinātājgrāvjiem, viena īpašuma ūdensnotekā lauksaimniecības zemē ūdensnotekas abās pusēs astoņu metru attālumā no ūdensnotekas kroles un meža zemēs atbērtnes pusē astoņu metru attālumā no ūdensnotekas kroles”.
- “Ekspluatācijas aizsargjoslas drenu sistēmām, to kolektoriem – astoņu metru aizsargjosla, četri metri uz katru pusi no kolektora ass līnijas, drenāžas akām un virszemes ūdens uztvērējiem – astoņu metru aizsargjosla, apkārt būvei””.

VSIA „Zemkopības ministrijas nekustamie īpašumi” Latgales reģiona meliorācijas nodaļa norāda, ka pirms atzinuma izsniegšanas, lūdz ņemt vērā augšup minētos norādījumus un iekļaut, tos Rēzeknes novada Viļānu apvienības teritorijas plānojuma 2.0 redakcijā.

Pielikumā: aizsargdambja un hidroposteņa datne.

Latgales reģiona meliorācijas nodaļas vadītājs

Staņislavs Šķesters

Daiga Beitāne, 26528574
daiga.beitane@mni.lv

ŠIS DOKUMENTS IR PARAKSTĪTS AR ELEKTRONISKO PARAKSTU UN
SATUR LAIKA ZĪMOGU



AS "Augstsprieguma tīkls" Reģistrācijas Nr. T +371 6772 8353 ast@ast.lv
Dārziema iela 86, Rīga, LV-1073 40003575567 F +371 6772 8858 www.ast.lv

07.04.2022. Nr. 2.5/2022/962
Uz 05.04.2022. vēstuli Nr.RNP/2022/4.17/686

Rēzeknes novada pašvaldībai

Atbrīvošanas aleja 95
Rēzekne, LV-4601

Par Rēzeknes novada Viļānu apvienības teritorijas plānojumu

Atbildot uz Jūsu vēstuli ar lūgumu sniegt atzinumu par sagatavoto Rēzeknes novada Viļānu apvienības teritorijas plānojumu informējam, ka Teritoriju attīstības plānošanas informācijas sistēmā TAPIS publicētie plānojuma dokumenti izskatīti sakarā ar to, ka plānojuma teritoriju šķērso akciju sabiedrības "Augstsprieguma tīkls" publiskas infrastruktūras elektroenerģijas pārvades tīkla 110kV gaisvadu elektrolīnijas, Viļānu pagastā, "Vijas", Poči, atrodas pārvades tīkla transformatoru apakšstacija "Viļāni", zemes vienības kadastra apzīmējums 7898 003 0152, un sagatavotie plānojuma dokumenti atzīstami par pieņemamiem.

Valdes loceklis Arnis Daugulis

Melderis 67725372

Šis dokuments ir parakstīts ar drošu elektronisko parakstu un satur laika zīmogu





Akciju sabiedrība "Sadales tīkls"
Vienotais reģ. Nr. 40003857687
Šmerļa iela 1, Rīga, LV-1160, Latvija
Tālr. (+371) 67727403, www.sadalestikls.lv, st@sadalestikls.lv

Daugavpili

Datumu skatīt dokumenta paraksta laika zīmogā.
Nr. 309200-01.01/86
Uz 05.04.2022. Nr. RNP/2022/4.17/686

Rēzeknes novada pašvaldībai,
Atbrīvošanas alejā 95a,
Rēzeknē,
LV-4601

Par atzinuma sniegšanu

AS "Sadales tīkls" saņēma Jūsu 2022. gada 5.aprīļa vēstuli Nr. 4.17/686 ar lūgumu sniegt atzinumu par Rēzeknes novada Viļānu apvienības teritorijas plānojuma 2.0 redakciju. Informējam, ka AS "Sadales tīkls" nav iebildumu par iesūtīto teritorijas plānojumu.

Šis dokuments ir parakstīts ar drošu elektronisko parakstu un satur laika zīmogu.

Austrumu tehniskās daļas vadītājs

Jurijs Mitrofanovs

Sergejs Šeikins 28396113

<u>Datums skatāms laika zīmogā</u>	Nr.	<u>COR-N-2022/0608</u>
<u>Uz 05.04.2022</u>	Nr.	<u>RNP/2022/4.17/686</u>

Rēzeknes novada pašvaldībai
info@rezeknesnovads.lv

Par atzinuma sniegšanu par Rēzeknes novada
Viļānu apvienotās teritorijas plānojuma 2.0 redakciju

Akciju sabiedrība "Conexus Baltic Grid" (turpmāk – Sabiedrība) ir saņēmusi un izskatījusi Jūsu 2022. gada 5. aprīļa vēstuli "Par atzinuma sniegšanu par Rēzeknes novada Viļānu apvienotās teritorijas plānojuma 2.0 redakcijas nodošanu publiskajai apriešanai un institūciju atzinumu saņemšanai" (turpmāk – Vēstule).

Sabiedrība, izvērtējusi Vēstulē minēto, kā arī iepazinusies ar norādīto informāciju interneta vietnē https://geolatvija.lv/geo/tapis#document_22143 informē, ka Rēzeknes novada Viļānu apvienotajā teritorijā neatrodas Sabiedrības dabasgāzes pārvades sistēmas objekti.

Komerpcilpvarnieks,
Saimnieciskā nodrošinājuma departamenta
vadītājs

(paraksts*)

A.Liepiņš

*Dokuments parakstīts ar drošu elektronisko parakstu

Bagatska-Vilcāne 67819033
inguna.bagatska@conexus.lv



Akciju sabiedrība "Gasol"
Vienotais reģ. Nr. 40203108921
Vagonu iela 20, Rīga, LV-1009
Tālr. 155, info@gaso.lv, www.gaso.lv

Rīgā
25.04.2022 Nr.15.1-1/1549
Uz 05.04.2022 Nr.RNP/2022/4.17/686

Rēzeknes novada pašvaldība
Atbrīvošanas aleja 95A,
Rēzekne, LV-4601
info@rezeknesnovads.lv

**Atzinums Rēzeknes novada
Viļānu apvienības teritorijas plānojuma 2.0 redakcijai**

Atbildot uz vēstuli par atzinumu Rēzeknes novada Viļānu apvienības teritorijas plānojuma 2.0 redakciju (turpmāk - Plānojums) akciju sabiedrība „Gasol” informē, ka Plānojuma:

- Paskaidroja raksta sadaļa – “Inženiertehniskā infrastruktūra”;
- Grafiskās daļas lapa – “Viļānu apvienības funkcionālais zonējums”;
- Grafiskās daļas lapa – “Viļānu pilsētas un ciemu funkcionālais zonējums”;

saskaņota un nav iebildumu Plānojuma 2.0 redakcijas projekta apstiprināšanai pašvaldībā.

Komerpcilnvarnieks
Gāzapgādes attīstības departamenta
Perspektīvās attīstības daļas vadītājs

Uldis Kocers

DOKUMENTS PARAKSTĪTS AR DROŠU ELEKTRONISKO PARAKSTU UN SATUR LAIKA ZĪMOGU

Katrīna Kārkle
Katrina.Karkle@gaso.lv



LATVIJAS VIDES, ĢEOLOĢIJAS
UN METEOROLOĢIJAS CENTRS

Rīgā

Datums Nr. 4-6/472
skatāms laika
zīmogā

Rēzeknes novada pašvaldībai

info@rezeknesnovads.lv

Uz 05.04.2022. vēstuli Nr. RNP/2022/4.17/686

Par atzinuma sniegšanu

Atbildot uz Jūsu 2022.gada 5.aprīļa vēstuli Nr. RNP/2022/4.17/686 par Rēzeknes novada Viļānu apvienības teritorijas plānojuma 2.0 redakcijas nodošanu publiskai apspriešanai un institūciju atzinumu saņemšanai, VSIA "Latvijas Vides, ģeoloģijas un meteoroloģijas centrs" (turpmāk – LVĢMC) informē, ka nesniedz atzinumu, jo minētajā teritorijā neatrodas LVĢMC piederoši un valdījumā esoši objekti un to aizsargjoslas, attiecībā pret kurām, saskaņā ar Aizsargjoslu likumu, būtu jāizsniedz atzinums teritorijas plānojuma izstrādē.

Valdes priekšsēdētājs

paraksts*

Egils Zariņš

M.Mame, 67032040
madara.mame@lvgmc.lv

*ŠIS DOKUMENTS IR ELEKTRONISKI PARAKSTĪTS AR DROŠU ELEKTRONISKO PARAKSTU UN
SATUR LAIKA ZĪMOGU

VALSTS SIA
"LATVIJAS VIDES, ĢEOLOĢIJAS UN
METEOROLOĢIJAS CENTRS"
Maskavas iela 165, Rīga, LV-1019

T.: +371 67032600
F.: +371 67145154
E.: lvgmc@lvgmc.lv

Reģ. Nr. 50103237791
Banka: SEB banka AS
Kods: UNLALV2X
Konts: LV25 UNLA 0055000617927





LATVIJAS VALSTS
RADIO UN TELEVĪZIJAS CENTRS

VAS "Latvijas Valsts radio un
televīzijas centrs"
Reģ. nr. 40003011203

Ērgļu iela 14, Rīga,
Latvija, LV-1012
www.lvrhc.lv

Tālrunis: 67108704
Fakss: 67108740
E-pasts: lvrhc@lvrhc.lv

06.04.2022. Nr.30FAD.04/15/01/1259
Uz 05.04.2022. Nr. RNP/2022/4.17/686

Rēzeknes novada pašvaldība
Atbrīvošanas aleja 95a, Rēzekne, LV-4601
e-pasts: info@rezeknesnovads.lv

Par atzinuma sniegšanu par
Rēzeknes novada Viļānu apvienības
teritorijas plānojuma 2. redakciju

VAS "Latvijas Valsts radio un televīzijas centrs" (turpmāk – LVRHC) izskatīja Jūsu vēstuli par atzinuma sniegšanu par Rēzeknes novada Viļānu apvienības teritorijas plānojuma 2.0 redakciju.

LVRHC iepazīnās ar izstrādātā Rēzeknes novada Viļānu apvienības teritorijas plānojuma 2.0. redakcijas materiāliem un sniedz atzinumu, ka LVRHC nav iebildumu par sagatavotajiem teritorijas plānojuma 2.0. redakcijas risinājumiem.

Šis dokuments parakstīts ar drošu elektronisko parakstu un satur laika zīmogu.

Fizisko dzīslu daļas vadītājs Romāns Višņakovs
Saskaņā ar 30.12.2021. pilnvaru Nr. 30FAD.04-01/08/00/6

Sudmale 28355625
iveta.sudmale@lvrhc.lv

LATGALES PLĀNOŠANAS REĢIONS



Reģ. Nr.90002181025 Atbrīvošanas aleja 95, Rēzekne, LV-4601 Tel/Fax:+371 64624300
e-pasts: pasts@lpr.gov.lv www.lpr.gov.lv

RĪGĀ

2022. gada 19. aprīlī
Nr.2.4.3/138
Uz 05.04.2022. Nr. RNP/2022/4.17/686

Rēzeknes novada pašvaldībai
info@rezeknesnovads.lv

Atzinums par Rēzeknes novada Viļānu apvienības teritorijas plānojuma redakciju 2.0

Latgales plānošanas reģions (LPR) 2022.gada 5.aprīlī saņēma Rēzeknes novada pašvaldības vēstuli ar lūgumu sniegt atzinumu par Rēzeknes novada Viļānu apvienības teritorijas plānojuma redakciju 2.0.

LPR 2018. gada 12.novembrī nosūtīja Viļānu novada pašvaldībai vēstuli Nr.2-4.3/474 Par nosacījumiem Viļānu novada teritorijas plānojuma izstrādei.

LPR ir iepazinies ar Rēzeknes novada pašvaldības tīmekļa vietnē ievietotajiem materiāliem un kopumā atzinīgi novērtē izstrādāto Viļānu apvienības teritorijas plānojumu. Teritorijas plānojuma redakcija 2.0 ietver reģionālā līmeņa attīstības plānošanas dokumentos noteiktās prasības un nostādnes attiecībā uz novadu attīstības plānošanas dokumentiem, tai skaitā Latgales stratēģijā 2030 un Latgales plānošanas reģiona teritorijas plānojuma II daļā Telpiskās attīstības perspektīva ietvertos uzstādījumus. Tāpat ir izvērtētas un attiecīgi piemērotas nacionālā līmeņa attīstības plānošanas dokumentos – Nacionālajā attīstības pānā 2021.-2027.gadam un Latvijas igtspējīgas attīstības stratēģijā 2030.gadam ietvertās nostādnes. Teritorijas plānojuma izstrādes laikā ir veikts un ņemts vērā arī blakus esošo pašvaldību teritorijas attīstības plānošanas dokumentu izvērtējums.

Saskaņā ar Teritorijas attīstības plānošanas likuma 11.panta ceturto daļu, Ministru kabineta 2014.gada 14.oktobra Noteikumu Nr.628 Par pašvaldību teritorijas attīstības plānošanas dokumentiem 54.un 59.punktu, Latgales plānošanas reģions sniedz pozitīvu atzinumu un uzskata, ka Rēzeknes novada Viļānu apvienības Teritorijas plānojuma risinājums atbilst plānošanas reģiona attīstības un teritorijas plānošanas dokumentos noteiktajam.

Ar cieņu
Latgales plānošanas reģiona
Administrācijas vadītāja

I.Maļina- Tabūne

I.Bernāne
ingrida.bermane@lpr.gov.lv

ŠIS DOKUMENTS IR ELEKTRONISKI PARAKSTĪTS AR DROŠU ELEKTRONISKO PARAKSTU UN SATUR LAIKA ZĪMOGU



VARAKĻĀNU NOVADA PAŠVALDĪBA

Reģistrācijas Nr. 90000054750
Rīgas iela 13, Varakļāni, Varakļānu novads, LV-4838, Latvija
tālrunis / fakss 64860840, e-pasts: varaklani@varaklani.lv
Swedbank kots Nr. LV25HABA0001402041751, kods HABALV22

Varakļānos

06.05.2022. Nr.3-09-1/422-DK

Uz. 05.04.2022. Nr. RNP/2022/4.17/686

Rēzeknes novada pašvaldība
Nosūtīšanai E-adresē

Par atzinuma sniegšanu

Varakļānu novada pašvaldība, atbildot uz saņemto iesniegumu, par atzinuma sniegšanu informē, ka Varakļānu novada pašvaldībā ir izskatīta Rēzeknes novada Viļānu apvienības teritorijas plānojuma 2.0 redakcija. Varakļānu novada pašvaldība saskaņo un sniedz pozitīvu atzinumu par izstrādāto plānošanas dokumenta redakciju.

Domes priekšsēdētājs

M.Justs

K.Keiša, 64860840



Ekonomikas ministrija

Brīvības iela 55, Rīga, LV-1519, tālr. 67013100, fakss 67280882, e-pasts pasts@em.gov.lv, www.em.gov.lv

Rīgā

Datums skatāms laika zīmogā Nr. 3.3-6/2022/3073N
Uz 21.04.2022. Nr. RNP/2022/4.17/843

Rēzeknes novada pašvaldībai

*Informācijai: Vides aizsardzības un
reģionālās attīstības ministrijai*

*Atzinums par Rēzeknes novada
Viļānu apvienības teritorijas plānojuma
2. redakciju "Teritorijas izmantošanas
un apbūves noteikumi"*

Ekonomikas ministrija ir izskatījusi Rēzeknes novada Viļānu apvienības teritorijas plānojuma 2. redakciju "Teritorijas izmantošanas un apbūves noteikumi" (turpmāk – TIAN) un atbilstoši Ministru kabineta 2014.gada 14.oktobra noteikumu Nr.628 "Noteikumi par pašvaldību teritorijas attīstības plānošanas dokumentiem" 62.¹ punktam izsaka šādu iebildumu:

- aicinām papildināt TIAN ar prasībām elektrotransportlīdzekļu uzlādes punktu izvietošanai, jo šobrīd Latvijā strauji palielinās elektrotransportlīdzekļu skaits. No būvniecības regulējuma šis uzlādes punkts (iekārta un tai nepieciešamais inženiertīkla pievads) ir uzskatāms par I grupas inženierbūvi (Ministru kabineta 2014.gada 19.augusta noteikumu Nr.500 "Vispārīgie būvnoteikumi" 1.pielikums). Elektrotransportlīdzekļu uzlādes punktu būvniecībai ir piemērojami Ministru kabineta 2017.gada 9.maija noteikumi Nr.253 "Atsevišķu inženierbūvju būvnoteikumi".

Vienlaikus, lai tiesību normu piemērotājiem mazinātu dažādas interpretācijas iespējas par TIAN prasībām ar citiem normatīvajiem aktiem, piemēram, lietoto terminoloģiju, kā arī par citiem nepieciešamajiem redakcionāliem precizējumiem, izsakām šādus priekšlikumus:

1. precizēt visā TIAN tekstā lietoto terminoloģiju "ēkas un būves" attiecīgajos locījumos (13., 120., 137., 158., 227., 325., 386., 415. punkts), jo atbilstoši Būvniecības likuma 11.pantam būves iedala ēkās un inženierbūvēs;

2. precizēt TIAN 46.1. apakšpunktu, jo žogs ir inženierbūve;
3. precizēt TIAN 50.2. apakšpunktu un 51. punktu, jo atbilstoši Ministru kabineta 2014.gada 2.septembra noteikumu Nr.529 "Ēku būvnoteikumi" 7.2.apakšpunktam būvniecības ieceres dokumenti nav nepieciešami ierīču izvietošanai uz ēkas fasādes un jumta. TIAN var noteikt vietas, kurās iekārtas drīkst izvietot vai aizliegt, kā arī var lūgt atsevišķos gadījumos saņemt saskaņojumu;
4. precizēt TIAN 78. punktu, jo atbilstoši Ministru kabineta 2017.gada 9.maija noteikumu Nr.253 "Atsevišķu inženierbūvju būvnoteikumi" 6.3.4.apakšpunktam nav nepieciešama būvniecības ieceres dokumentācija un būvvaldes saskaņojums ārtelpas labiekārtojuma elementu ierīkošanai;
5. precizēt TIAN 161. punkta redakciju (gramatiskās kļūdas);
6. precizēt TIAN 199. un 257. punktu par to, kas nosaka individuāli (būvniecības ierosinātājs, pašvaldības būvvalde) atļautās apbūves parametrus katrā atsevišķā gadījumā. Vēršam uzmanību, ka būvvalde var noteikt tikai tās prasības, kas noteiktas ar normatīvo aktu, nevis pēc saviem ieskatiem noteiks papildus prasības katrā konkrētajā gadījumā;
7. precizēt TIAN lietoto terminoloģiju "būvniecības ieceres dokumentācija", ievērojot Būvniecības likuma 1. pantā un pārejas noteikumu 7.¹ punktā noteikto.

Valsts sekretāra vietniece

I. Beināre

ŠIS DOKUMENTS IR ELEKTRONISKI PARAKSTĪTS AR DROŠU ELEKTRONISKO PARAKSTU UN
SATUR LAIKA ZĪMOGU

Viksna 67013140
marija.viksna@em.gov.lv

Avota 67013262
evija.avota@em.gov.lv

6.2. TERITORIJAS PLĀNOJUMA 3.0 REDAKCIJA



Valsts vides dienests

ATĻĀUJU PĀRVALDE

Rūpniecības iela 23, Rīga, LV-1045, tālr. 67084200, e-pasts ap@vvd.gov.lv, www.vvd.gov.lv

Rīgā

ATZINUMS par teritorijas plānojumu

12.07.2022.	Nr.11.2/AP/3580/2022
Uz 14.06.2022.	Nr. RNP/2022/4.17/1247

Rēzeknes novada pašvaldībai
nosūtīšanai e-adresē

Valsts vides dienests (turpmāk – Dienests) izskatīja Jūsu iesniegumu par atzinuma sniegšanu par izstrādāto Rēzeknes novada Viļānu pilsētas, Viļānu pagasta, Dekšāres pagasta un Sokolku pagasta (turpmāk - Viļānu apvienības) teritorijas plānojuma 3.0 redakciju.

Dienests ir izvērtējis vietnē https://geolativija.lv/geo/tapis#document_23855 ievietotos teritorijas plānojuma projekta materiālus, un to atbilstību Dienesta 2019. gada 3. septembra nosacījumu Nr.7.5.-07/1135, Aizsargjoslu likuma, Ministru kabineta 2013. gada 30. aprīļa noteikumu Nr. 240 „Vispārīgie teritorijas plānošanas, izmantošanas un apbūves noteikumi” (turpmāk – MK noteikumi Nr.240) un citu normatīvo aktu vides aizsardzībā prasībām. Dienests secina, ka lielākā daļa no Dienesta 2022. gada 5. maija atzinumā Nr. 11.2/AP/1161/2022 minētajām nepilnībām Viļānu apvienības teritorijas plānojuma projektā ir uzskatāmas par novērstām un atrisinātām. Taču ir atlicis sakārtot prasības par atļautajiem ūdensapgādes un kanalizācijas risinājumiem.

Grafiskajā daļā ir attēlotas un Teritorijas izmantošanas un apbūves noteikumos (turpmāk – TIAN) iekļautas teritorijas ar īpašiem noteikumiem – Teritorijas, kurās ierīkojamas centralizētas ūdensapgādes un kanalizācijas sistēmas (TIN15). Taču TIAN 437. un 438. punkti ir pretrunā MK noteikumu Nr. 240 150. punktam, tāpēc lūdzam svītrot TIAN 437. un 438. punktus. Vienlaikus arī būtu nepieciešams precizēt TIAN 27. punktu - lai tas, kā pagaidu risinājums, atbilstu MK noteikumu Nr. 240 150. un 151. punktiem.

Dienests lūdz precizēt Rēzeknes novada Viļānu apvienības teritorijas plānojuma TIAN atbilstoši augstākminētajam.

Būvniecības un attīstības departamenta direktore

D.Rudusa

ŠIS DOKUMENTS IR ELEKTRONISKI PARAKSTĪTS AR DROŠU ELEKTRONISKO
PARAKSTU UN SATUR LAIKA ZĪMOGU

Pauls Lielmanis 29496408
pauls.lielmanis@vvd.gov.lv



Dabas aizsardzības pārvalde

LATGALES REĢIONĀLĀ ADMINISTRĀCIJA
Galdnieku iela 8, Rēzekne, LV-4601, tālr. 64 605 860, e-pasts: latgale@daba.gov.lv, www.daba.gov.lv

ATZINUMS Rēzeknē

05.07.2022. Nr. 4.8/3723/2022-N
uz 14.06.2022. Nr. RNP/2022/4.17/1247

Rēzeknes novada pašvaldībai
e-pasts: info@rezeknesnovads.lv

Par Rēzeknes novada Viļānu apvienības teritorijas plānojuma 3.0 redakciju

Dabas aizsardzības pārvaldes Latgales reģionālā administrācija (turpmāk – Pārvalde) 2022. gada 14. jūnijā saņēma Rēzeknes novada pašvaldības iesniegumu ar lūgumu sniegt atzinumu par publiskajai apspriešanai nodotā Rēzeknes novada Viļānu apvienības teritorijas plānojuma 3.0 redakciju.

Izvērtējot Rēzeknes novada Viļānu apvienības teritorijas plānojuma 3.0 redakciju, Pārvalde lūdz pārskatīt Pārvaldes 2022. gada 19. aprīļa atzinumā Nr. 4.8/2277/2022-N sniegtās rekomendācijas, jo daļa no tiem nav iestrādāta Rēzeknes novada Viļānu apvienības teritorijas plānojuma 3.0 redakcijā.

Pamatojoties uz Ministru kabineta noteikumu¹ 59. punktu un 56.3. apakšpunktu, Pārvalde sniedz atzinumu, ka Rēzeknes novada Viļānu apvienības teritorijas plānojuma 3.0 redakcija kopumā atbilst normatīvo aktu prasībām, tomēr veicami vēl atsevišķu Pārvaldes 2022. gada 19. aprīļa atzinumā Nr. 4.8/2277/2022-N minēto precizējumu un teksta daļas papildinājumu iestrāde.

Latgales reģionālās administrācijas direktore

Anda Zeize

ŠIS DOKUMENTS IR ELEKTRONISKI PARAKSTĪTS AR DROŠU ELEKTRONISKO PARAKSTU
UN SATUR LAIKA ZĪMOGU

Vasiļevska 26121853
dace.vasilevska@daba.gov.lv

¹ Ministru kabineta 2014. gada 14. oktobra noteikumi Nr. 628 "Noteikumi par pašvaldību teritorijas attīstības plānošanas dokumentiem".



Veselības inspekcija

Klijānu iela 7, Rīga, LV-1012, faktiskā adrese: 18.novembra iela 105, Daugavpils, LV-5404
tālrunis: 65424547, tālrunis/fakss: 65429529, e-pasts: latgale@vi.gov.lv, www.vi.gov.lv

ATZINUMS PAR TERITORIJAS PLĀNOJUMU

Daugavpilī

27.06.2022

Nr. 2.4.7.-12/65

Rēzeknes novada pašvaldībai

e-adresē

1. Projekta nosaukums: Rēzeknes novada Viļānu apvienības teritorijas plānojums 3. redakcija.
2. Atzinuma pieprasījuma mērķis: Teritorijas plānojuma higiēniskā novērtēšana.
3. Objekta adrese: Rēzeknes novada Viļānu apvienības teritorija.
4. Projekta pasūtītājs: Rēzeknes novada pašvaldība, reģistrācijas Nr. 90009112679, Atbrīvošanas aleja 95a, Rēzekne.
5. Projekta autors: SIA „METRUM” reģistrācijas Nr. 40003388748 Ģertrūdes iela 47-3, Rīga; Rēzeknes novada pašvaldība, reģistrācijas Nr. 90009112679 Atbrīvošanas aleja 95A, Rēzekne, LV-4601
6. Iesniegtie dokumenti: Rēzeknes novada pašvaldības 14.06.2022. vēstule Nr. RNP/2022/4.17/1247 „Par atzinuma sniegšanu”.
7. Nosacījumi teritorijas plānojumam izsniegti: netika izsniegti.
8. Konstatēts: 8.1. Vispārīgās ziņas par teritoriju/ teritorijas raksturojums Kopš spēkā esošā Viļānu apvienības (līdz 01.07.2021. – Viļānu novada) teritorijas plānojuma apstiprināšanas, Latvijas Republikā ir būtiski mainījusies teritorijas attīstības plānošanas normatīvā bāze (tāpat arī būvniecību regulējošie normatīvie akti un citi tiesību akti), reglamentējot valstī vienotu funkcionālā zonējuma klasifikāciju, t.sk. apzīmējumus un nosakot nepieciešamību izstrādāt teritorijas plānojumu Teritorijas attīstības un plānošanas informācijas sistēmā. Saskaņā ar paskaidrojuma raksta informāciju teritorijas plānojuma MĒRĶIS ir veidot pamatu ilgtspējīgai, efektīvai un racionālai apvienības teritorijas un tās resursu izmantošanai, izvērtēt teritorijas attīstībai esošo potenciālu un noteikt tā izmantošanai nepieciešamās prasības un ierobežojumus, radīt labvēlīgus apstākļus uzņēmējdarbības attīstībai un investīciju piesaistei, radīt priekšnoteikumus vides kvalitātes nodrošināšanai, rūpniecisko un vides risku novēršanai, veicināt pakalpojumu pieejamību un optimālu transporta sistēmas funkcionēšanu, saglabāt dabas un kultūras mantojumu, ainavas un bioloģisko daudzveidību, kā arī paaugstināt kultūrainavas un apdzīvoto vietu kvalitāti. Teritorijas plānojumā tiek noteiktas prasības teritorijas izmantošanai un apbūvei, t.sk. funkcionālais zonējums, publiskā infrastruktūra, teritorijas izmantošanas un apbūves noteikumi. Vides pārraudzības valsts birojs, izvērtējot iesniegto iesniegumu atbilstoši MK 23.03.2004. noteikumu Nr. 157 „Kārtība, kādā veicams ietekmes uz vidi stratēģiskais novērtējums”

DOKUMENTS PARAKSTĪTS AR DROŠU ELEKTRONISKO PARAKSTU, KAS SATUR LAIKA ZĪMOGU

prasībām, 21.05.2020. pieņēma lēmumu Nr. 4-02/34 „Par stratēģiskās ietekmes uz vidi novērtējuma procedūras nepiemērošanu”.

Viļānu apvienības apdzīvotās vietas iedalītas trīs grupās, saglabājot esošo apdzīvojuma struktūru – mazpilsētu Viļānus, ciemus Radopoli, Jaunviļānus, Dekšāres, Struplus, Aļņus un vēsturiskos ciemus un viensētu grupas. Ņemot vērā pašreizējo ekonomisko situāciju, pieprasījumu un citus racionālos apsvērumus, jaunajā teritorijas plānojumā ir koriģētas visu ciemu robežas. Tās ir ievērojami samazinātas no tām izslēdzot, galvenokārt, platības ziņā lielas lauksaimniecības zemes. Šajās teritorijās līdz šim plānotā un atļautā apbūve nav īstenojusies un nav prognozējams arī nozīmīgs tās attīstības temps ilgtermiņā.

8.2. Siltumapgāde

Teritorijas izmantošanas un apbūves noteikumos (turpmāk TIAN) ierakstīts, ka jaunbūvējamās publiskās ēkas un daudzdzīvokļu dzīvojamās ēkas, pieslēdz centralizētai siltumapgādes sistēmai, ja tas ir tehniski iespējams - maģistrālie siltumtīkli ir izbūvēti pa apbūves teritorijai pieguļošo ielu. Ja nav iespējama pieslēgšana centralizētajai siltumapgādei, ir pieļaujama alternatīvu apkures iekārtu uzstādīšana.

8.3. Ūdens apgāde

Ar centralizēto ūdensapgādi ir nodrošinātas dzīvojamās mājas, sabiedriskās ēkas un privātie uzņēmumi. Viļānu pilsētas un lielākajā daļā ciemu ir uzstādītas atdzelžošanas un ūdens attīrīšanas iekārtas, kas uzlabo dzeramā ūdens kvalitāti, bet novecojusī ūdensapgādes infrastruktūra nenodrošina augstas kvalitātes dzeramā ūdens nokļūšanu līdz patērētājam. Ūdensapgādes sistēmu urbumu aizsardzībai ir noteiktas aizsargjoslas, stingrā režīma aizsargjosla tiek iežogota un labiekārtota. Rēzeknes novada Viļānu apvienības teritorijā ir 11 ekspluatācijas urbumi ar kuriem tiek nodrošināta centralizēta dzeramā ūdens piegāde. Individuālās dzīvojamās mājās un teritorijās, kur nav pieejama centralizētā ūdensapgāde tiek izmantota individuālā ūdensapgāde (urbumi un akas). TIAN atzīmēts, ka Viļānu pilsētā un ciemos jaunveidojamajām un esošām apbūves teritorijām jāparedz pieslēgšanos pie esošiem centralizētās ūdensapgādes tīkliem, ja maģistrālie ūdensapgādes tīkli ir izbūvēti pa apbūves teritorijai robežojošo ielu.

8.4. Kanalizācijas sistēma

Rēzeknes novada Viļānu apvienības teritorijā ir izbūvētas 4 centralizētās kanalizācijas sistēmas ar notekūdeņu attīrīšanas iekārtām, kas apkalpo galvenokārt daudzdzīvokļu māju iedzīvotājus, sabiedriskās iestādes un komercuzņēmumus. Pēc TIAN informācijas esošajai un jaunveidojamai dzīvojamajai un publiskajai apbūvei ciemos, kur nav tehniski iespējams pieslēgums pie izbūvētajiem maģistrālajiem sadzīves notekūdeņu kanalizācijas tīkliem vai nav izbūvēta centralizētā sadzīves notekūdeņu kanalizācijas sistēma, ēkām ar notekūdeņu daudzumu līdz 5 m³ /dnn, pieļaujama decentralizētas kanalizācijas sistēmas izveidošana, kas nodrošina līdzvērtīgu vides aizsardzības līmeni

8.5. Teritorijas labiekārtošana

Teritorijas izmantošanas un apbūves noteikumos ir izvirzītas prasības teritorijas labiekārtošanai, tai skaitā prasības apstādījumiem, teritorijas ārtelpas elementiem, teritorijas apgaismojumam, atkritumu apsaimniekošanai. Teritorijas labiekārtošana tiks risināta vienlaicīgi ar objektu projektēšanu un būvniecību.

8.6. Vides pieejamība

Nav informācijas par vides pieejamību.

8.7. Riska faktoru novērtēšana un cita informācija

Pēc paskaidrojuma raksta datiem vides kvalitāte Viļānu apvienības teritorijā kopumā vērtējama kā laba. Tās teritorijā un tuvumā nav lielu, bīstamu piesārņojuma avotu, kas varētu būtiski ietekmēt vides kvalitāti. Neviena teritorija vai objekts nav atzīts par piesārņotu, taču 21 ir atzīta par potenciāli piesārņotu, kuru potenciālais risks lielākoties saistīts ar iespējamo grunts piesārņojumu (fermas, degvielas uzpildes stacijas, sadzīves atkritumu izgāztuves u.c.). Par ekoloģiskajiem riskiem var uzskatīt Maltas upei pieguļošo teritoriju applūšanu, kā arī mežus, kas ir paaugstinātas ugunsbīstamības riska teritorijas. Lielākais piesārņojošo vielu

emisiju avots ir valsts galvenais autoceļš A12/E22, valsts reģionālais autoceļš P58 un P59, kā arī dzelzceļa līnija Rīga-Zilupe. Viena no problēmām ir saistīta ar Sosnovska latvāņu izplatību, radot nozīmīgu bioloģisku piesārņojumu dabisko ekosistēmu un sugu aizsardzībā, kā arī tradicionālās ainavas vizuālās vērtības saglabāšanā. Pašreiz Viļānu apvienības teritorijā ar latvāņiem visvairāk iņvadētās teritorijas atrodas Dekšāres ciema tiešā tuvumā un uz Z no tā.

Viļānu apvienībā ar teritorijas plānojumu noteiktas trīs teritorijas ar īpašiem noteikumiem, kur papildus vispārīgajā daļā un funkcionālā zonā noteiktajām prasībām, noteikti papildus noteikumi. Tās ir: Vietējas nozīmes kultūrvēsturiskā un dabas teritorija (TIN4), kas noteikta Radopoles muižas parkam; Akustiskā diskomforta zona (TIN13), kas noteikta teritorijai gar valsts galveno autoceļu A12 „Jēkabpils-Rēzekne-Ludza-Krievijas robeža (Terehova)”, kur jaunbūvējamām dzīvojamām un publiskām, rekreācijas un tūrisma ēkām, kā arī veicot esošo ēku atjaunošanu vai pārbūvi nepieciešams paredzēt būvakustiskos – prettrokšņa un apbūves akustiskās kvalitātes paaugstināšanas pasākumus vides trokšņa mazināšanai, izmantojot arhitektoniskas un būvniecības metodes; un teritorija, kur tiek veikta derīgo izrakteņu ieguve (TIN14).

Viļānu apvienības teritorijā neatrodas publiskie ūdensobjekti.

9. SLĒDZIENS

Rēzeknes novada Viļānu apvienības teritorijas plānojuma 3.0 redakcijas risinājumi atbilst higiēnas prasībām.

10. REKOMENDĀCIJAS

Paredzēt vides pieejamību cilvēkiem ar kustību traucējumiem.

Sabiedrības veselības departamenta
Latgales kontroles nodaļas vadītāja

Ludmila Vainiņa

Vladimirs Miņins, 64624226
vladimirs.minins@vi.gov.lv



Valsts sabiedrība ar ierobežotu atbildību
"Latvijas Valsts ceļi"
Rēzeknes nodaļa

Reģ. Nr. 40003344207
Tālr. +371 646 223 11

Atbrīvošanas aleja 126,
Rēzekne, LV-4601

rezekne@lvceli.lv
www.lvceli.lv

Rēzeknē	28.06.2022	Nr.	4.6.1 / 10305
---------	------------	-----	---------------

Rēzeknes novada pašvaldībai
Atbrīvošanas aleja 95a, Rēzekne, LV – 4601
info@rezeknesnovads.lv

ATZINUMS

VSIA "Latvijas Valsts ceļi" Rēzeknes nodaļā (turpmāk – LVC) ir saņemta Rēzeknes novada pašvaldības 2022.gada 14.jūnija vēstule Nr. RNP/2022/4.17/1247 par Rēzeknes novada Viļānu apvienības teritorijas plānojuma 3.0 redakcijas (turpmāk – TP-3.0) nodošanu publiskai apspriešanai un atzinumu saņemšanai.

LVC ir iepazinusies ar TP-3.0 redakciju, izvērtējusi plānojuma atbilstību spēkā esošajiem normatīvajiem aktiem un LVC 2022.gada 11.janvāra "Nosacījumiem Rēzeknes novada Viļānu apvienības teritorijas plānojuma izstrādei" Nr. 4.6.1/383, un piedāvā TP-3.0 papildināt ar sekojošu informāciju:

1. Teritorijas izmantošanas un apbūves noteikumu (turpmāk – TIAN) 2.3.punktā "Zemes vienību veidošana" paredzēt, ka veidojot jaunu zemes vienību / veicot zemes vienību sadali, kas robežojas ar valsts autoceļu, atrisināt un saskaņot ar LVC piekļūšanas iespējas katrai zemes vienībai. TIAN paredzēt, ka jauna ceļa pievienojuma izveidošanas gadījumā nepieciešams tā izvērtējums, ko veic ceļu projektēšanas jomā sertificēta persona (sertifikāts attiecībā uz laukumu, stāvvietu, autoceļu un ielu projektēšanu) atbilstoši Ministru kabineta 2008.gada 07.jūlija noteikumiem Nr.505 "Noteikumi par pašvaldību, komersantu un māju ceļu pievienošanu valsts autoceļiem", izvērtējot katra ceļa pievienojuma radītās satiksmes režīma izmaiņas un satiksmes negadījuma risku pieaugumu, salīdzinot ar risinājumiem, kad ceļa pievienojumu pievieno citam – zemākas šķiras valsts autoceļam, pašvaldības, komersanta vai māju ceļam, nodibinot servitūtu normatīvajos aktos noteiktā kārtībā, un ceļa pievienojumu pievieno tuvumā esošam ceļa pievienojumam. TIAN norādīt, ka informācija par valsts autoceļiem reģistrētām ceļu pievienojumu vietām un to kategorijām atbilstoši Ministru kabineta 2008.gada 7.jūlija noteikumiem Nr.505 "Noteikumi par pašvaldību, komersantu un māju ceļu pievienošanu valsts autoceļiem" ir iegūstama LVC.

2. TIAN 3.1.1.punktā "Ielas un autoceļi" norādīt, ka valsts autoceļu kategorijas un ceļu zemes nodalījuma joslas un aizsargjoslas parametri norādīti Apbūves noteikumu (TIAN) 6.pielikumā, un bez LVC atļaujas aizsargjoslās aizliegts veikt jebkurus būvniecības un derīgo izrakteņu ieguves darbus, koku stādīšanu / ieaudzēšanu, kā arī grunts rakšanas un pārvietošanas darbus, izņemot lauksaimniecības vajadzībām nepieciešamos darbus.

3. Papildināt TIAN 3.3.6.punktu "Žogi" norādot, ka zemes vienības, kuras robežojas ar valsts autoceļiem, atļauts iežogot (arī ieaudzēt dzīvžogus) tikai saskaņojot ar LVC.

LVC kopumā atbalsta piedāvāto TP-3.0 redakciju un teritorijas plānojumā paredzēto valsts autoceļu posmu pārņemšanu pašvaldības īpašumā, piekrīt Rēzeknes novada Viļānu apvienības teritorijas plānojuma realizācijai (apstiprināšanai).

Rēzeknes nodaļas vadītājs		V. Stirāns
---------------------------	--	------------

Dokuments ir parakstīts ar drošu elektronisko parakstu un satur laika zīmogu.

Stirāns 64622311
voldemars.stirans@lvceli.lv



Valsts akciju sabiedrība
"Latvijas dzelzceļš"
Gogoļa iela 3,
Rīga, LV-1547, Latvija

Reģ. Nr. 40003032065
Tālr.: 80021181, 67234508
Fakss: 67234529

E-pasts: info@ldz.lv
www.ldz.lv

Rīgā, 21.06.2022. Nr.DNP-6.4.16/2013-2022

Uz 14.06.2022. Nr.RNP/2022/4.17/1247

Rēzeknes novada pašvaldība
Atbrīvošanas aleja 95A, Rēzekne, Rēzekne, Latvija, LV4601
info@rezeknesnovads.lv

Par atzinuma sniegšanu Rēzeknes novada Viļānu apvienības
teritorijas plānojuma 3.0 redakcijai

Atbildot uz Rēzeknes novada pašvaldības 2022.gada 14.jūnija iesniegumu Nr.RNP/2022/4.17/1247 par atzinuma sniegšanu Rēzeknes novada Viļānu apvienības teritorijas plānojuma 3.0 redakcijai, informējam, ka VAS "Latvijas dzelzceļš" ir iepazinies ar teritorijas plānojuma dokumentiem un sniedz pozitīvu atzinumu.

Nekustamā īpašuma pārvaldes vadītāja
vietnieks

Baiba Treibaha

Saulcerīte Peiča
Saulcerite.Peica@LDz.LV
20380737

DOKUMENTS PARAKSTĪTS AR DROŠU ELEKTRONISKO PARAKSTU UN SATUR LAIKA ZĪMOGU



Latvijas Ģeotelpiskās informācijas aģentūra

O. Vācieša iela 43, Rīga, LV-1004, tālr. 28655590, e-pasts: pasts@lgia.gov.lv, www.lgia.gov.lv

Rīgā

20.06.2022. Nr. 489/7/1-14

Uz 14.06.2022. Nr.RNP/2022/4.17/1247

Rēzeknes novada pašvaldība
info@rezeknesnovads.lv

Par atzinuma sniegšanu

Atbildot uz Rēzeknes novada pašvaldības 2022. gada 14. jūnija vēstuli Nr. RNP/2022/4.17/1247 “Par atzinuma sniegšanu” Rēzeknes novada Viļānu apvienības teritorijas plānojuma 3.0 redakcijai, informējam, ka Latvijas Ģeotelpiskās informācijas aģentūra (turpmāk – Aģentūra) ir izvērtējusi Teritorijas attīstības plānošanas informācijas sistēmā (TAPIS) publicētos lokālplānojuma materiālus https://geolatvija.lv/geo/tapis#document_23855.

Plānojuma grafiskā daļa ir sagatavota atbilstoši Ministru kabineta 2014. gada 14. oktobra noteikumu Nr. 628 “Noteikumi par pašvaldību teritorijas attīstības plānošanas dokumentiem” prasībām. Tomēr Aģentūra vērs uzmanību, ka plānojuma teritorijai ir pieejama 2019., 2021. un 2022. gadā sagatavotā topogrāfiskā karte mērogā 1:10 000.

Aģentūras sniegtie nosacījumi attiecībā uz nepieciešamās informācijas iekļaušanu par valsts ģeodēziskā tīkla punktiem ir ievēroti.

Direktora vietnieks ģeoinformācijas jautājumos

V. Bērziņš

DOKUMENTS IR ELEKTRONISKI PARAKSTĪTS AR DROŠU ELEKTRONISKO PARAKSTU UN SATUR
LAIKA ZĪMOGU

Liepīņa 25646136

Zoja.Liepina@lgia.gov.lv

Sabanska 26329658

Guna.Sabanska@lgia.gov.lv



Nacionālā kultūras mantojuma pārvalde

Mazā Pils iela 19, Rīga, LV - 1050, tālr. 67229272, e-pasts pasts@mantojums.lv, www.nkmp.gov.lv

Rīga

30.06.2022. Nr. 06-06/2894
Uz 14.06.2022. Nr. RNP/2022/4.17/1247
(Reģistrēts 15.06.2022. Nr. 05024/2022)

Rēzeknes novada pašvaldībai
info@rezeknesnovads.lv

*Atzinums par Rēzeknes novada Viļānu apvienības
teritorijas plānojuma 3.0 redakciju*

Izdots saskaņā ar Ministru kabineta 2014. gada
14. oktobra noteikumu Nr. 628 „Noteikumi par
pašvaldību teritorijas attīstības plānošanas
dokumentiem” 51., 56.3. un 59. punkta
nosacījumiem

- 1. Iesniedzējs:** Rēzeknes novada pašvaldība.
- 2. Plānojamā teritorija:** Rēzeknes novada Viļānu apvienības teritorija.
- 3. Iesniedzēja prasījums (iesniegums):** aicina iepazīties ar Rēzeknes novada Viļānu apvienības teritorijas plānojuma (turpmāk – teritorijas plānojums) 3.0 redakciju un sniegt atzinumu normatīvajos aktos noteiktajā kārtībā.
- 4. Nacionālā kultūras mantojuma pārvalde (turpmāk – Pārvalde) informē:**
 - 4.1. Pārvalde 09.03.2022. vēstulē Nr. 06-05/1163 izsniegusi nosacījumus teritorijas plānojuma izstrādei (turpmāk – Nosacījumi).
 - 4.2. Pārvalde 29.04.2022. vēstulē Nr. 06-06/1934 sniedza atzinumu par teritorijas plānojuma 2.0 redakciju (turpmāk – Atzinums).
- 5.** Iepazīstoties ar teritorijas plānojuma 3.0 redakcijas materiāliem valsts vienotajā ģeotelpiskās informācijas portālā https://geolatvija.lv/geo/tapis#document_23855, izvērtējot to atbilstību kultūras mantojuma nozari reglamentējošo normatīvo aktu prasībām, sniegtajiem Nosacījumiem un Atzinumam, **konstatēts, ka teritorijas plānojuma 3.0 redakcijā precizēti un koriģēti risinājumi, ievērojot Atzinumā norādīto.**

6. Atzinums par teritorijas plānojuma 3.0 redakciju:

Pārvalde savas kompetences ietvaros ir izvērtējusi teritorijas plānojuma 3.0 redakciju. Ņemot vērā konstatēto un to, ka ievēroti izsniegtie Nosacījumi un Atzinums, **Pārvalde sniedz pozitīvu atzinumu par teritorijas plānojuma 3.0 redakciju.**

Pārvalde informē, ka atbilstoši likuma "Par kultūras pieminekļu aizsardzību" pārejas noteikumu 5. punktam tika pārskatīts Valsts aizsargājamo kultūras pieminekļu sarakstā iekļauto kultūras pieminekļu statuss, izvērtējot šo pieminekļu atbilstību valsts, reģiona vai vietējās nozīmes kultūras pieminekļa kritērijiem. Papildus minētajai vērtības grupu izvērtēšanai Pārvalde daudz plašākā apjomā pārskata, precizē un papildina informāciju par valsts aizsargājamiem kultūras pieminekļiem, tai skaitā, precizē to atrašanās vietu, sastāvu, nosaukumu, saglabājamās vērtības, saglabātības stāvokli u.c. informāciju. Pēc datu precizēšanas tiks grozīts Rēzeknes novada kultūras pieminekļu saraksts un tas tiks izteikts jaunā redakcijā, t.sk., mainīsies kultūras pieminekļu numerācijas sistēma. Pēc valsts aizsargājamo kultūras pieminekļu saraksta grozījumu apstiprināšanas, saskaņā ar likuma "Par kultūras pieminekļu aizsardzību" 23.pantu, Pārvalde izdos administratīvos aktus par kultūras pieminekļu aizsardzības zonu un to uzturēšanas režīmu noteikšanu.

Pārvaldes vadītāja vietniece

(paraksts*)

V. Viksna-Bārbale

**Dokuments ir parakstīts ar drošu elektronisko parakstu un satur laika zīmogu*

E. Lūsēna, 67228503
egita.lusena@mantojums.lv

I. Jekale, 67223328
inguna.jekale@mantojums.lv



LATVIJAS VALSTS MEŽI

AKCIJU SABIEDRĪBA "LATVIJAS VALSTS MEŽI"

Vienotais reģistrācijas nr.40003466281

Vaiņodes iela 1, Rīga, LV-1004, Latvija

tālrunis 67610015, e-pasts: lvm@lvm.lv

ZIEMEĻLATGALES REĢIONS

„Mežrozēs”, Lejas Ančupāni, Vērēmu pagasts, Rēzeknes novads, LV-4604, tālrunis 64607161, e-pasts: lvm@lvm.lv

“Mežrozēs”, Lejas Ančupānos

DATUMU SKATĪT DOKUMENTA PARAKSTA LAIKA ZĪMOGĀ

REĢISTRĀCIJAS NUMURU SKATĪT DOKUMENTA PIELIKUMĀ

Rēzeknes novada pašvaldība

E_ADRESE

Par Rēzeknes novada Viļānu apvienības teritorijas plānojuma 3.0 redakciju

Akciju sabiedrības “Latvijas valsts meži” Ziemeļlatgales reģions (turpmāk-LVM) izskatīja Rēzeknes novada Viļānu apvienības teritorijas plānojuma 3.0 redakciju.

Papildus nosacījumu un citu priekšlikumu nav, atbalstam dokumentu izstrādātajā redakcijā.

Ar cieņu,
Meža apsaimniekošanas plānošanas vadītājs

A.Laganovskis

**ŠIS DOKUMENTS IR ELEKTRONISKI PARAKSTĪTS AR
DROŠU ELEKTRONISKO PARAKSTU UN SATUR LAIKA ZĪMOGU**

Biruta Truksāne, t.29296349

e-pasts: b.truksane@lvm.lv



Valsts meža dienests

AUSTRUMLATGALES VIRSMEŽNIECĪBA

Rēzinas iela 6, Rēzekne, LV-4601, tālr. 64622166, e-pasts vm@astrumlatgale.vmd.gov.lv

Rēzeknē

	Datums skatāms laika zīmogā	Nr.	VM1.7-7/313
Uz	2022.gada 14.jūnija	Nr.	RNP/2022/4.17/1247

Rēzeknes novada pašvaldībai
info@rezeknesnovads.lv

**Par Rēzeknes novada Viļānu apvienības
teritorijas plānojuma 3.0 redakciju**

Atbildot uz Jūsu iesniegumu "Par atzinuma sniegšanu", kurā Jūs lūdzat sniegt atzinumu par Viļānu apvienības teritorijas plānojuma 3.0 redakciju, informēju, ka Valsts meža dienesta Austrumlatgales virsmežniecība iepazīnās ar plānojuma 3.redakciju un tai nav iebildumu.

Virsmežzinis	ŠIS DOKUMENTS IR ELEKTRONISKI PARAKSTĪTS AR DROŠU ELEKTRONISKO PARAKSTU UN SATUR LAIKA ZĪMOGU	E.Upenieks
Erta 29134149 inga.erta@astrumlatgale.vmd.gov.lv		



Valsts sabiedrība ar ierobežotu atbildību
„ZEMKOPĪBAS MINISTRIJAS NEKUSTAMIE ĪPAŠUMI”
Latgales reģiona meliorācijas nodaļa

Baznīcas iela 22, Rēzekne, LV-4601
tālr. 64605562, e-pasts latgale@zmni.lv

RĒZEKNĒ

Datums skatāms laika zīmogā	Nr.	L-1-9.1/379
Uz 14.06.2022	Nr.	RNP/2022/4.17/1247

Rēzeknes novada pašvaldībai
info@rezeknesnovads.lv

Par atzinuma sniegšanu

Valsts sabiedrība ar ierobežotu atbildību (turpmāk tekstā VSIA) “Zemkopības ministrijas nekustamie īpašumi” Latgales reģiona meliorācijas nodaļa 2022. gada 14. jūnijā saņēma Rēzeknes novada pašvaldības iesniegumu ar lūgumu izsniegt atzinumu “Par Rēzeknes novada Viļānu apvienības teritorijas plānojuma 3.0 redakcijas nodošanu publiskai apspriešanai un atzinumu saņemšanai”.

VSIA “Zemkopības ministrijas nekustamie īpašumi” Latgales reģiona meliorācijas nodaļas Rēzeknes sektora vadītāja D.Beitāne izskatīja Rēzeknes novada Viļānu apvienības teritorijas plānojuma 3.0. redakcijas “Teritorijas izmantošanas un apbūves noteikumus”, kā arī grafisko daļu. Atsaucoties uz Latgales reģiona meliorācijas nodaļas vēstuli Nr. L-1-9.1/220, izsniegta 2022. gada 05. aprīlī “Par Rēzeknes novada Viļānu apvienības teritorijas plānojuma 2.0 redakcijas nodošanu publiskai apspriešanai un institūciju atzinumu saņemšanai”. Lūgums iekļaut norādīto informāciju:

1. Grafiskā daļā funkcionālā zonējuma kartēs, vēlams atainot hidroposteni “Malmuta – Kažovas” un Meirānu kanālā aizsargdambi D-1.
2. Sadaļā 3.7. Prasības dīķu ierīkošanai papildus jāiekļauj: “Meliorētajās lauksaimniecības zemēs, neatkarīgi no ierīkojamā dīķa platības, visos gadījumos saņem tehnisko noteikumus no meliorācijas sistēmas uzraugošās institūcijas”.
3. Sadaļā 3.8. Prasības lauksaimniecībā izmantojamās zemes lietošanas kategorijas maiņai papildus jāiekļauj nosacījums: “Ja drenāžu sistēma ietekmē blakus esošos zemes īpašniekus, nedrīkst apmežot drenāžas sistēmas kolektora ekspluatācijas aizsargjoslas un drenu zarus, kuri ir iebūvēti arī blakus esošos zemes īpašumus”.

4. Sadaļā 7.1. Aizsargjoslas un citi teritorijas izmantošanas ierobežojumi, būtu nepieciešams iekļaut, norādes ekspluatācijas aizsargjoslām gar meliorācijas būvēm un ierīcēm:

- “Ekspluatācijas aizsargjoslas ap kontūrgrāvjiem, susinātājgrāvjiem, viena īpašuma ūdensnotekā lauksaimniecības zemē ūdensnotekas abās pusēs astoņu metru attālumā no ūdensnotekas kroles un meža zemēs atbērtnes pusē astoņu metru attālumā no ūdensnotekas kroles”.
- Ekspluatācijas aizsargjoslas drenu sistēmām, to kolektoriem – astoņu metru aizsargjosla, četri metri uz katru pusi no kolektora ass līnijas, drenāžas akām un virszemes ūdens uztvērējiem – astoņu metru aizsargjosla, apkārt būvei”.

VSIA “Zemkopības ministrijas nekustamie īpašumi” Latgales reģiona meliorācijas nodaļa nav iebildumu pret “Par Rēzeknes novada Viļānu apvienības teritorijas plānojuma 3.0 redakcijas nodošanu publiskai apspriešanai”, ja tiks ņemti vērā augšup minētie nosacījumi.

Latgales reģiona meliorācijas nodaļas vadītājs

Staņislavs Šķesters

*Daiga Beitāne, 26528574
daiga.beitane@zmmi.lv*

ŠIS DOKUMENTS IR PARAKSTĪTS AR ELEKTRONISKO PARAKSTU UN
SATUR LAIKA ZĪMOGU



AS "Augstsprieguma tīkls"
Dārziema iela 86, Rīga, LV-1073

Reģistrācijas Nr.
40003575567

T +371 6772 8353
F +371 6772 8858

ast@ast.lv
www.ast.lv

20.06.2022.	Nr. 2.5/2022/2117
Uz 14.06.2022	Nr. RNP/2022/4.17/1247

Rēzeknes novada pašvaldība
Atbrīvošanas aleja 95
Rēzekne,
LV-4601

Par atzinuma sniegšanu Rēzeknes novada Viļānu apvienības teritorijas plānojuma 3.0 redakcijai

Atbildot uz Jūsu vēstuli ar lūgumu sniegt atzinumu par sagatavoto Rēzeknes novada Viļānu apvienības teritorijas plānojumu informējam, ka publicētie plānojuma dokumenti izskatīti sakarā ar to, ka plānojuma teritoriju šķērso akciju sabiedrības "Augstsprieguma tīkls" publiskas infrastruktūras elektroenerģijas pārvades tīkla 110kV gaisvadu elektrolīnijas, Viļānu pagastā, "Vijas", Poči, atrodas pārvades tīkla transformatoru apakšstacija "Viļāni", zemes vienības kadastra apzīmējums 7898 003 0152, un sagatavotie plānojuma dokumenti atzīstami par pieņemamiem.

Valdes loceklis	Arnīs Daugulis
-----------------	----------------

Bisenieks
martins.bisenieks@ast.lv



Akciju sabiedrība "Sadales tīkls"
Vienotais reģ. Nr. 40003857687
Šmerļa iela 1, Rīga, LV-1160, Latvija
Tālr. (+371) 67727403, www.sadalestikls.lv, st@sadalestikls.lv

Daugavpilī

Datumu skatīt dokumenta paraksta laika zīmogā.
Nr. 309200-01.01/176
Uz 15.06.2022. Nr. RNP/2022/4.17/1247

Rēzeknes novada pašvaldībai,
Atbrīvošanas alejā 95a,
Rēzeknē, LV-4601

Par atzinuma sniegšanu

AS "Sadales tīkls" saņēma Jūsu 2022.gada 14.jūnija vēstuli Nr. 4.17/1247 ar lūgumu
sniegt atzinumu par Rēzeknes novada Viļānu apvienības teritorijas plānojuma 3.0 redakciju.
Informējam, ka AS "Sadales tīkls" nav iebildumu par iesūtīto teritorijas plānojumu.

Šis dokuments ir parakstīts ar drošu elektronisko parakstu un satur laika zīmogu.

Austrumu tehniskās daļas vadītājs

Jurijs Mitrofanovs

Sergejs Šeikins 28396113



VAS "Latvijas Valsts radio un
televīzijas centrs"
Reģ. nr. 40003011203

Ērgļu iela 14, Rīga,
Latvija, LV-1012
www.lvrtc.lv

Tālrunis: 67108704
Fakss: 67108740
E-pasts: lvrtc@lvrtc.lv

20.06.2022. Nr.30FAD.04/15/01/2252
Uz 14.06.2022. Nr. RNP/2022/4.17/1247

Rēzeknes novada pašvaldība
Atbrīvošanas aleja 96a, Rēzekne, LV-4601
e-pasts: info@rezeknesnovads.lv

Par atzinuma sniegšanu par
Rēzeknes novada Viļānu apvienības
teritorijas plānojuma 3.0 redakciju

VAS "Latvijas Valsts radio un televīzijas centrs" (turpmāk – LVRTC) izskatīja Jūsu vēstuli par atzinuma sniegšanu par Rēzeknes novada Viļānu apvienības teritorijas plānojuma 3.0 redakciju.

LVRTC iepazīnās ar izstrādātā Rēzeknes novada Viļānu apvienības teritorijas plānojuma 3.0. redakcijas materiāliem un sniedz atzinumu, ka LVRTC nav iebildumu par sagatavotajiem teritorijas plānojuma 3.0. redakcijas risinājumiem.

Šis dokuments parakstīts ar drošu elektronisko parakstu un satur laika zīmogu.

Fizisko dzīslu daļas vadītājs Romāns Višņakovs
Saskaņā ar 30.12.2021. pilnvaru Nr. 30FAD.04-01/08/00/6

Sudmale 28355625
iveta.sudmale@lvrtc.lv

LATGALES PLĀNOŠANAS REĢIONS



Reģ. Nr.90002181025 Atbrīvošanas aleja 95, Rēzekne, LV-4601 Tel/Fax:+371 64624300
e-pasts: pasts@lpr.gov.lv www.lpr.gov.lv

RĪGĀ

2022.gada 8.jūlijā

Nr.2.4.3/252

Uz 14.06.2022. Nr. RNP/2022/4.17/1247

Rēzeknes novada pašvaldībai

info@rezeknesnovads.lv

Atzinums par Rēzeknes novada Viļānu apvienības teritorijas plānojuma redakciju 3.0

Latgales plānošanas reģions (LPR) 2022.gada 14.jūnijā saņēma Rēzeknes novada pašvaldības vēstuli ar lūgumu sniegt atzinumu par Rēzeknes novada Viļānu apvienības teritorijas plānojuma redakciju 3.0.

LPR 2018.gada 12.novembrī nosūtīja Viļānu novada pašvaldībai vēstuli Nr.2-4.3/474 Par nosacījumiem Viļānu novada teritorijas plānojuma izstrādei, kā arī 2022.gada 19.aprīlī sniedza pozitīvu atzinumu Nr.2.4.3/138 par Rēzeknes novada Viļānu apvienības teritorijas plānojuma redakciju 2.0

LPR ir iepazinies ar Rēzeknes novada pašvaldības tīmekļa vietnē ievietoto, atbilstoši institūciju atzinumiem un publiskās apspriešanas rezultātiem, pilnveidoto redakciju 3.0 un vērtē to atzinīgi.

Saskaņā ar Teritorijas attīstības plānošanas likuma 11.panta ceturto daļu, Ministru kabineta 2014.gada 14.oktobra Noteikumu Nr.628 Par pašvaldību teritorijas attīstības plānošanas dokumentiem 54.un 59.punktu, Latgales plānošanas reģions sniedz pozitīvu atzinumu un uzskata, ka Rēzeknes novada Viļānu apvienības Teritorijas plānojuma risinājums redakcijā 3.0 atbilst plānošanas reģiona attīstības un teritorijas plānošanas dokumentos noteiktajam.

Ar cieņu
Latgales plānošanas reģiona
Administrācijas vadītāja

I.Maļina- Tabūne

I.Bernāne
ingrida.bernane@lpr.gov.lv

ŠIS DOKUMENTS IR ELEKTRONISKI PARAKSTĪTS AR DROŠU ELEKTRONISKO PARAKSTU UN SATUR LAIKA ZĪMOGU



VARAKĻĀNU NOVADA PAŠVALDĪBA

Reģistrācijas Nr. 90000054750
Rīgas iela 13, Varakļāni, Varakļānu novads, LV-4838, Latvija
tālrunis / fakss 64860840, e-pasts: varaklani@varaklani.lv
Swedbank konts Nr. LV25HABA0001402041751, kods HABALV22

Varakļānos

12.07.2022. Nr.3-09-1/600-DK

Uz. 14.06.2022. Nr. RNP/2022/4.17/1247

Rēzeknes novada pašvaldība
Nosūtīšanai E-adresē

Par atzinuma sniegšanu

Varakļānu novada pašvaldība, atbildot uz saņemto iesniegumu, par atzinuma sniegšanu informē, ka Varakļānu novada pašvaldībā ir izskatīta Rēzeknes novada Viļānu apvienības teritorijas plānojuma 3.0 redakcija. Varakļānu novada pašvaldība saskaņo un sniedz pozitīvu atzinumu par izstrādāto plānošanas dokumenta redakciju.

Domes priekšsēdētājs

M.Justs

K.Keiša, 64860840



Ekonomikas ministrija

Brīvības iela 55, Rīga, LV-1519, tālr. 67013100, fakss 67280882, e-pasts pasts@em.gov.lv, www.em.gov.lv

Rīgā

Datums skatāms laika zīmogā Nr. 3.3-6/2022/3805N
Uz 14.06.2022. Nr. RNP/2022/4.17/1247

Rēzeknes novada pašvaldībai

*Informācijai: Vides aizsardzības un
reģionālās attīstības ministrijai*

*Atzinums par Rēzeknes novada
Viļānu apvienības teritorijas plānojuma
3. redakciju "Teritorijas izmantošanas
un apbūves noteikumi"*

Ekonomikas ministrija ir saņēmusi Rēzeknes novada Viļānu apvienības teritorijas plānojuma 3. redakciju "Teritorijas izmantošanas un apbūves noteikumi" (turpmāk – TIAN) un saskaņā ar Ministru kabineta 2014. gada 14. oktobra noteikumu Nr.628 "Noteikumi par pašvaldību teritorijas attīstības plānošanas dokumentiem" 55., 56.3. un 59. punktu, esam aicināti iepazīties ar augstākminētā plānošanas dokumenta redakciju un sniegt atzinumu normatīvajos aktos noteiktajā kārtībā. Atbilstoši Ministru kabineta 2014. gada 14. oktobra noteikumu Nr.628 "Noteikumi par pašvaldību teritorijas attīstības plānošanas dokumentiem" 62.¹ punktam Ekonomikas ministrija izsaka šādu iebildumu:

- aicinām izvērtēt TIAN 142., 162. un 444. punktu attiecībā uz publiskās apspriešanas nepieciešamību, jo saskaņā ar Būvniecības likuma 14. panta piektajā daļā noteikto, ja blakus dzīvojamai vai publiskai apbūvei ir ierosināta tāda objekta būvniecība, kurš var radīt būtisku ietekmi (smaku, troksni, vibrāciju vai cita veida piesārņojumu), bet kuram nav piemērots ietekmes uz vidi novērtējums, būvvalde nodrošina būvniecības ieceres publisku apspriešanu un tikai pēc tam pieņem lēmumu par ierosinātā objekta būvniecības ieceri. Pašvaldība saistošajos noteikumos var paredzēt arī citus gadījumus, kad rīkojama būvniecības ieceres publiska apspriešana. Publisku apspriešanu nerīko, ja teritorijai, kurā paredzēta būve, ir spēkā esošs detālplānojums. Ja saskaņā ar teritorijas attīstības plānošanu regulējošiem normatīvajiem aktiem, konstatējot šajā daļā minēto specifisko ietekmi, var tikt pieņemts lēmums par detālplānojuma izstrādi, priekšroka dodama detālplānojuma izstrādei. Tāpat kā kritēriju nevar noteikt "ja ēkas vai inženierbūves būvniecībai vai

ierīkošanai nepieciešama būvatļauja”.

Vienlaikus, lai tiesību normu piemērotājiem mazinātu dažādas interpretācijas iespējas par TIAN prasībām ar citiem normatīvajiem aktiem, piemēram, lietoto terminoloģiju, izsakām šādus priekšlikumus:

- aizstāt TIAN 4.4. apakšpunktā terminu “citām būvēm” ar terminu “inženierbūvēm”;

- precizēt TIAN lietoto terminoloģiju “būvniecības dokumentācija”, ievērojot Būvniecības likuma 1.pantā un pārejas noteikumu 7.¹ punktā noteikto.

Valsts sekretāra vietnieces pienākumu
izpildītāja, Būvniecības politikas
departamenta direktore

O. Feldmane

ŠIS DOKUMENTS IR ELEKTRONISKI PARAKSTĪTS AR DROŠU ELEKTRONISKO PARAKSTU UN
SATUR LAIKA ZĪMOGU

Viksna 67013140
marija.viksna@em.gov.lv

Avota 67013262
evija.avota@em.gov.lv



Satiksmes ministrija

Gogoļa iela 3, Rīga, LV-1743, tālr. 67028210, fakss 67217180, e-pasts satiksmes.ministrija@sam.gov.lv, www.sam.gov.lv

Rīgā	06.07.2022	Nr.	15-01/2024
uz	14.06.2022	Nr.	RNP/2022/4.17/1247

Rēzeknes novada pašvaldībai

Par Rēzeknes novada Viļānu apvienības
teritorijas plānojuma 3.0 redakciju

Satiksmes ministrija ir iepazinusies ar Rēzeknes novada Viļānu apvienības teritorijas plānojuma 3.0 redakciju un izsaka sekojošus komentārus un priekšlikumus.

Lai nodrošinātu kvalitatīvu un ērtu elektronisko sakaru pakalpojumu pieejamību atbilstoši Eiropas Savienības stratēģiskajos dokumentos noteiktajiem mērķiem, kā arī, ņemot vērā jauno mobilo elektronisko sakaru tehnoloģiju (piektās paaudzes 5G) tīklu attīstību tuvākajā nākotnē, aicinām Rēzeknes novada pašvaldību sadarboties ar elektronisko sakaru komersantiem un pieprasījuma gadījumā rast risinājumu vietas nodrošināšanā minētās elektronisko sakaru infrastruktūras izvietojumam pašvaldības teritorijā (piemēram, kabeļu izvietojumam kanalizācijā, 5G “mazo šūnu” iekārtu izvietojumam, piemēram, pie apgaismojuma stabiem utt.). Vienlaikus aicinām Rēzeknes novada Viļānu apvienības teritorijas plānojumā paredzēt vietu arī elektronisko sakaru tīklu infrastruktūras izbūvei gar ielām un pašvaldību ceļiem līdz Rēzeknes novadam nozīmīgiem objektiem (ēkām u.c.).

Vēlamies informēt, ka ir veikti grozījumi Ministru kabineta 2001.gada 10.aprīļa noteikumos Nr. 162 “Autoceļu aizsargjoslu noteikšanas metodika” (turpmāk – noteikumi), kas stājās spēkā š.g. 1.jūlijā.

Noteikumos ir veikti precizējumi, jo tika konstatēts, ka, nosakot vai mainot aizsargjoslu, tostarp sarkano līniju, platumus, netika veikta saskaņošana ar Satiksmes ministriju (valsts autoceļiem) vai autoceļa īpašnieku (pārējiem ceļiem), kā to paredzēja noteikumu 4.punkts. Līdz ar to, lai padarītu skaidrāku regulējumu, noteikumos tika veikti precizējumi, kas nosaka aizsargjoslu, tostarp sarkano līniju, noteikšanas metodiku lauku apvidos jeb ārpus pilsētām vai ciemiem, kā arī pilsētu ielām un autoceļiem pilsētās vai ciemos.

No 1.jūlija noteikumi nosaka, ka autoceļa aizsargjoslu (ieskaitot sarkanās līnijas) pilsētu ielām un autoceļiem pilsētās vai ciemos nosaka un pašvaldības teritorijas plānojumā attēlo tā pašvaldība, kuras teritorijā atrodas attiecīgais autoceļš vai iela. Ja tiek noteiktas attiecīgā autoceļa aizsargjoslas (ieskaitot sarkanās līnijas) platuma izmaiņas, tās saskaņo ar attiecīgā autoceļa vai ielas īpašnieku. Valsts autoceļu aizsargjoslu (ieskaitot sarkano līniju) platuma izmaiņas, ieskaitot valsts autoceļus, kam ir piešķirts nosaukums "iela", pašvaldība, kuras teritorijā atrodas attiecīgais autoceļš, saskaņo ar valsts sabiedrību ar ierobežotu atbildību "Latvijas Valsts ceļi".

Vienlaikus aicinām ņemt vērā arī VSIA "Latvijas Valsts ceļi" 28.06.2022 vēstuli
Nr.4.6.1/10305.

Valsts sekretāre

I. Stepanova

Pētersone 67028343
simona.petersone@sam.gov.lv

DOKUMENTS IR PARAKSTĪTS AR DROŠU ELEKTRONISKO PARAKSTU UN SATUR LAIKA ZĪMOGU

VII ZIŅOJUMS PAR INSTITŪCIJU ATZINUMIEM

7.1. TERITORIJAS PLĀNOJUMA 2.0 REDAKCIJA

ATZINUMS	KOMENTĀRS PAR ATZINUMA ŅEMŠANU VĒRĀ
<p data-bbox="159 370 427 400">Valsts vides dienests</p> <p data-bbox="159 406 1209 437">Dienests sniedz šādas atsauksmes par Viļānu apvienības teritorijas plānojuma projektu:</p> <p data-bbox="159 496 1317 775">1. Grafiskajā daļā nav attēlotas un Teritorijas izmantošanas un apbūves noteikumos (turpmāk – TIAN) iekļautas teritorijas ar īpašiem noteikumiem – Teritorijas, kurās ierīkojamas centralizētas ūdensapgādes un kanalizācijas sistēmas (TIN), kā arī teritorijas plānojuma projektā nav informācijas par to, ka Viļānu pilsētā, Dekšāres, Aļņu, Radopoles, Strupļu un Jaunviļānu ciemu teritorijās, kur tiek plānota savrupmāju, mazstāvu, publiskās apbūves un jauktas centra apbūves teritoriju paplašināšana, būtu izvērtēti vides riski, kā tas noteikts Ūdenssaimniecības pakalpojumu likuma 6. panta trešajā daļā un MK noteikumu Nr. 240 148. punktā.</p> <p data-bbox="203 799 1317 1334">Tāpēc lūdzam Grafiskajā daļā uzrādīt Teritorijas, kurās ierīkojamas centralizētas ūdensapgādes un kanalizācijas sistēmas (TIN), veikt vides risku izvērtēšanu (t.sk. ņemot vērā ietekmes no piesārņotajām un potenciāli piesārņotajām vietām, kapsētu (to 300 m sanitārajās aizsargjoslās) ietekmes uz lokālo ūdensapgādi, decentralizēto sistēmu ietekmes uz pazemes ūdens ņemšanas vietām un to bakterioloģiskajām un ķīmiskajām aizsargjoslām, ietekmes uz virszemes ūdeņu kvalitāti un jūtību no piesārņojuma (ņemot vērā upju baseinu apsaimniekošanas plānus), ietekmes uz pazemes ūdeņu kvalitāti un aizsargātību no piesārņojuma, paaugstināta gruntsūdens līmeņa un applūšanas risku iespējamās ietekmes uz lokālajām ūdensapgādes un kanalizācijas sistēmām, ūdenssaimniecības pakalpojumu sniedzēja attīstības plānus, kā arī apzinoties līdzšinējo pieredzi - lokālo ūdensapgādes un sadzīves kanalizācijas ierīču apsaimniekošanas problēmas un ar kādiem līdzekļiem reāli tiks panākta mājāsaimniecību pieslēgšanās pašvaldības centralizētajām ūdensapgādes un kanalizācijas sistēmām pēc to izbūves) un nodrošināt atbilstošu (vides riskus samazinošu) prasību iekļaušanu TIAN. Dienests vērs uzmanību, ka vides risku izvērtēšana teritorijas plānojumā ir veicama atbilstoši teritorijas attīstības plānošanas līmenim.</p>	<p data-bbox="1326 406 2078 475">Ņemts vērā, pilnveidojot teritorijas plānojuma 2.0 redakciju:</p> <p data-bbox="1326 496 2078 810">1. Ņemot vērā aktuālo informāciju par esošajiem un plānotajiem centralizētās ūdensapgādes un kanalizācijas inženiertīkliem, kā arī plānošanas procesā veicot vides risku izvērtējumu atbilstoši šim teritorijas attīstības plānošanas līmenim, ar teritorijas plānojuma 3.0 redakcijas risinājumu noteiktas un grafiski attēlotas teritorijas ar īpašiem noteikumiem – Teritorijas, kurās ierīkojamas centralizētas ūdensapgādes un kanalizācijas sistēmas (TIN15) Viļānu pilsētā un ciemos.</p>

- | | |
|---|---|
| <p>2. Grafiskajā daļā ir attēlotas sanitārās aizsargjoslas ap notekūdeņu attīrīšanas iekārtām, kuru jauda ir lielāka par 5 kubikmetriem notekūdeņu diennaktī. Dienests ir konstatējis, ka piecām notekūdeņu attīrīšanas iekārtām (turpmāk – NAI) – Dekšārēs (kadastra apzīmējums 7848 006 0432), Strupļos (kadastra apzīmējums 7890 003 0286), Skudnovkā (pie bijušās Dilmaņu pamatskolas), Radopolē (kadastra apzīmējums 7898 009 0418) un SIA „Silgali-I” teritorijā (kadastra apzīmējums 7898 003 0356) ir norādīta neatbilstoša vai nav uzrādīta sanitārā aizsargjosla. Sanitārās aizsargjoslas ap NAI ir nosakāmas atbilstoši Aizsargjoslu likuma 28. panta trešajai un ceturtajai daļai. No tā izriet, ka Dekšāres, Strupļu un Radopoles NAI ir nosakāma 200 m sanitārā aizsargjosla, bet Skudnovkas NAI un SIA „Silgali-I” ir nosakāma 50 m sanitārā aizsargjosla. Dienests norāda, ka saskaņā ar Aizsargjoslu likuma 55. panta 3. punktu sanitārajā aizsargjoslā ap NAI ir aizliegta jaunu ēku būvniecība, kas nav saistīta ar NAI darbību, tādējādi Dienests lūdz attiecīgi korigēt teritorijas plānojuma projektu un neparedzēt būvniecību nevienā no Viļānu apvienībā esošajām sanitārajām aizsargjoslām ap NAI, kas būtu pretēji Aizsargjoslu likumā noteiktajam. Dienests arī aicina Rēzeknes novada pašvaldību informēt esošos un potenciālos zemju īpašniekus par sanitārās aizsargjoslas apgrūtinājumu esamību, jo šobrīd attēlotais funkcionālais zonējums var maldināt ieinteresēto sabiedrību.</p> <p>3. Grafiskajā daļā nav atbilstoši uzrādītas bijušās atkritumu izgāztuves: „Peismola”, Dekšāres pagastā (zemes vienībā ar kadastra apzīmējumu 7848 005 0250) un „Vecmurāni”, Sokolku pagastā (zemes vienībā ar kadastra apzīmējumu 7890 003 0190). Dienests norāda, ka saskaņā ar Aizsargjoslu likuma 28. panta pirmo un otro daļu abām augstākminētajām bijušajām izgāztuvēm arī pēc to rekultivācijas ir nosakāma 100 m sanitārā aizsargjosla un tajā ir jāievēro 55. pantā noteiktie aprobežojumi. Tādējādi Dienests aicina veikt nepieciešamās izmaiņas un uzrādīt sanitārās aizsargjoslas.</p> <p>4. Grafiskajā daļā nav atbilstoši uzrādīta bijusī lopu kapsēta Sokolku pagastā (zemes vienībā ar kadastra apzīmējumu 7890 001 0138). Dienests norāda, ka saskaņā ar Aizsargjoslu likuma 26. panta pirmo un otro daļu, kā arī Ministru kabineta 2009. gada 29. septembra noteikumiem Nr.1114 „Noteikumi par dzīvnieku kapsētas iekārtošanas, reģistrācijas, uzturēšanas, darbības izbeigšanas un likvidēšanas kārtību un aizsargjoslu noteikšanas metodiku ap dzīvnieku kapsētām”, augstākminētajai lopu kapsētai arī pēc tās slēgšanas ir nosakāma atbilstoša sanitārā aizsargjosla un tajā ir jāievēro Aizsargjoslu likuma 53. pantā noteiktie aprobežojumi. Tādējādi Dienests aicina veikt nepieciešamās izmaiņas un uzrādīt</p> | <p>2. Grafiskajā daļā attēlotas sanitārās aizsargjoslas ap notekūdeņu attīrīšanas iekārtām atbilstoši Dienesta un Rēzeknes novada pašvaldības precizētai aktuālajai informācijai, papildus izvērtējot teritorijas plānojuma redakcijā noteikto funkcionālo zonējumu aizsargjoslu teritorijās.</p> <p>3. Grafiskajā daļā attēlotas bijušās atkritumu izgāztuves un to sanitārās aizsargjoslas atbilstoši Dienesta un Rēzeknes novada pašvaldības precizētai aktuālajai informācijai, papildus izvērtējot teritorijas plānojuma redakcijā noteikto funkcionālo zonējumu aizsargjoslu teritorijās.</p> <p>4. Grafiskajā daļā attēlota bijusī lopu kapsēta, taču ne sanitārā aizsargjosla. Saskaņā ar VSIA „Latvijas Vides, ģeoloģijas un meteoroloģijas centrs” Piesārņoto un potenciāli piesārņoto vietu reģistra informāciju, kapsēta savu darbību beidza 1996.gadā, savukārt Ministru kabineta 29.12.1998. noteikumu Nr.502 „Aizsargjoslu ap kapsētām noteikšanas metodika” 5. punkts nosaka, ka <i>Kapsētām, kurās apbedīšana ir pārtraukta vismaz</i></p> |
|---|---|

<p>sanitāro aizsargjoslu.</p> <p>5. Grafiskajā daļā nav atbilstoši uzrādīta AS „Agrofirma Viļāni” teritorijā esošā biogāzes ražotne. Dienests norāda, ka saskaņā ar Aizsargjoslu likuma 28. panta otrās prim daļas 2.apakšpunktu pārstrādes uzņēmumiem, kuri pārstrādā pārtikā neparedzēto dzīvnieku izcelsmes 1. un 2. kategorijas blakusproduktus, ir nosakāma 50 m sanitārā aizsargjosla un tajā ir jāievēro 55.pantā noteiktie aprobežojumi. Tādējādi Dienests aicina veikt nepieciešamos papildinājumus un uzrādīt attiecīgo sanitāro aizsargjoslu.</p> <p>6. Grafiskajā daļā nav uzrādītas visas piesārņotās un potenciāli piesārņotās vietas, kas apzinātas un publicētas VSIA „Latvijas vides, ģeoloģijas un meteoroloģijas centrs”. Dienests aicina papildināt Grafisko daļu ar trūkstošo informāciju par nesankcionēto izgāztuvi Viļānos (piesārņotās vietas reģ. Nr. 78175/3594).</p> <p>7. Grafiskajā daļā nav uzrādītas šādas degvielas uzpildes stacijas un 25 m drošības aizsargjoslas ap tām: AS „Strūžānu kūdras fabrika” teritorijā, Viļānu pagastā (zemes vienībā ar kadastra apzīmējumu 7898 008 0014), SIA „Priedaine” teritorijā, Dekšāres pagastā (zemes vienībā ar kadastra apzīmējumu 7848 003 0491), LPKS „Viļāni” teritorijā, Viļānu pagastā (zemes vienībā ar kadastra apzīmējumu 7898 003 0319). Lūdzam attiecīgi papildināt Grafisko daļu.</p> <p>8. Grafiskajā daļā nav uzrādīti visi LVĢMC datubāzē reģistrētie ūdensapgādes urbumi un tiem noteiktās aizsargjoslas (stingrā režīma, bakterioloģiskās, ķīmiskās), piemēram, trūkst informācijas par ūdens ņemšanas vietām LPKS „Viļāni” teritorijā, AS „Agrofirma Viļāni” teritorijā u.c. Lūdzam uzrādīt visas ūdens ņemšanas vietas un aizsargjoslas ap tām saskaņā ar Aizsargjoslu likuma 9. pantu un ņemt vērā 39. pantā noteiktos aprobežojumus.</p>	<p><i>25 gadus, aizsargjosla nav nepieciešama, [...]. Tādējādi, konkrētajā gadījumā ir pagājis vairāk nekā normatīvajā aktā noteiktais termiņš, un līdz ar to arī <u>aizsargjosla nav nepieciešama.</u></i></p> <p>5. Grafiskajā daļā attēlota bijušās AS „Agrofirma Viļāni” teritorijā esošā biogāzes ražotne un tās sanitārā aizsargjosla atbilstoši Dienesta un Rēzeknes novada pašvaldības precizētai aktuālajai informācijai, papildus izvērtējot teritorijas plānojuma redakcijā noteikto funkcionālo zonējumu aizsargjoslas teritorijā.</p> <p>6. Grafiskajā daļā precizētas piesārņotās un potenciāli piesārņotās vietas, kas apzinātas un publicētas VSIA „Latvijas vides, ģeoloģijas un meteoroloģijas centrs”, atbilstoši Rēzeknes novada pašvaldības precizētai aktuālajai informācijai.</p> <p>7. Grafiskajā daļā attēlotas atzinumā norādītās degvielas uzpildes stacijas, kas atrodas AS „Strūžānu kūdras fabrika” teritorijā un SIA „Priedaine” teritorijā, kā arī 25 m drošības aizsargjoslas ap tām. <u>Grafiski nav attēlota Dienesta atzinumā norādītā degvielas uzpildes stacija LPKS „Viļāni” teritorijā, jo saņemta īpašnieka informācija, ka šim objektam ir izsniegta B kategorijas piesārņojošās darbības atļauja, taču tā būvniecība nav īstenota.</u></p> <p>8. Ne valsts, ne pašvaldības līmenī nav apkopota un pieejama pilnīga informācija par ūdensapgādes urbumiem un to aizsargjoslām, līdz ar to, pilnveidojot teritorijas plānojuma 2.0 redakciju, <u>urbumi un to aizsargjoslas attēlotas Grafiskajā daļā atbilstoši tai informācijai, kas ir pieejama Rēzeknes novada pašvaldībā (izmantojot ūdensapgādes urbumu pases u.tml.).</u></p>
--	---

Dabas aizsardzības pārvalde

Lūdz veikt precizējumus un papildināt teritorijas plānojuma dokumentus.

1. Teritorijas izmantošanas un apbūves noteikumi:

- 1.1. Saistībā ar 3.2.5. apakšnodaļu atgādinām, ka dabas lieguma „Lubāna mitrājs” individuālie aizsardzības un izmantošanas noteikumi¹ paredz noteiktus ierobežojumus attiecībā uz meliorācijas sistēmu renovāciju, rekonstrukciju un citām ar meliorāciju saistītām darbībām, kas izraisa pazemes ūdeņu, gruntsūdeņu un virszemes ūdeņu līmeņa maiņu. Tāpat noteikti ierobežojumi ir attiecināmi uz meliorācijas sistēmām, kas iekļautas mikroliegumu teritorijās. Pieļaujamās darbībām ar meliorācijas sistēmām mikroliegumu un to buferzonu teritorijās detalizēti noteiktas Ministru kabineta noteikumos². Atgādinām, ka veicot jebkāda veida darbības ar meliorācijas sistēmām, nepieciešams ņemt vērā arī specifiskos normatīvos aktus, piemēram, iepriekš minētos.
- 1.2. Attiecībā uz 3.6. apakšnodaļas „Prasības derīgo izrakteņu ieguvei” 91. punktu atgādinām, ka mikroliegumi nav nosakāmi kā īpaši aizsargājamas dabas teritorijas. To aicinām ievērot arī citos ar teritorijas plānošanu saistītajos dokumentos. Informējam, ka Ministru kabineta noteikumi² nosaka konkrēto dabas vērtību aizsardzībai veidotus mikroliegumus, kuros nav atļauta derīgo izrakteņu ieguve. Tāpat derīgo izrakteņu ieguves ierobežojumi ir noteikti dabas pieminekļu teritorijās³.

Ņemts vērā, pilnveidojot teritorijas plānojuma 2.0 redakciju:

1. Teritorijas izmantošanas un apbūves noteikumi (turpmāk – TIAN) tiek izdoti kā pašvaldības saistošie noteikumi, līdz ar to ir jāievēro Ministru kabineta 03.02.2009. noteikumu Nr. 108 „Normatīvo aktu projektu sagatavošanas noteikumi” 3.2. apakšpunkts, kas nosaka: *Normatīvā akta projektā neietver normas, kas dublē augstāka vai tāda paša spēka normatīvā akta tiesību normās ietvertu normatīvo regulējumu.*
- 1.1. Pieņemts zināšanai. Ievērojot normatīvo aktu hierarhiju, Ministru kabineta noteikumi prevalē pār pašvaldības sasītošajiem noteikumiem un ir ievērojami primāri.
- 1.2. Precizēts TIAN 91. punkts, svītrojot norādīto attiecībā uz derīgo izrakteņu ieguvi īpaši aizsargājamās dabas teritorijās.

¹ Ministru kabineta 2009. gada 10. februāra noteikumi Nr. 135 “Dabas lieguma “Lubāna mitrājs” individuālie aizsardzības un izmantošanas noteikumi”.

² Ministru kabineta 2012. gada 18. decembra noteikumi Nr. 940 “Noteikumi par mikroliegumu izveidošanas un apsaimniekošanas kārtību, to aizsardzību, kā arī mikroliegumu un to buferzonu noteikšanu”.

³ Ministru kabineta 2010. gada 16. marta noteikumi Nr. 264 “Īpaši aizsargājamo dabas teritoriju vispārējie aizsardzības un izmantošanas noteikumi”.

<p>1.3. 3.8. apakšnodaļas „Prasības lauksaimniecībā izmantojamās zemes lietošanas kategorijas maiņai” 105. punktā ir atspoguļota nekorekta informācija. Atbilstoši Latvijā spēkā esošajiem normatīvajiem aktiem Dabas aizsardzības pārvalde nav tiesīga sniegt šajā punktā minētos saskaņojumus. Informējam, ka Dabas aizsardzības pārvalde atļauju zemes lietošanas kategorijas maiņai ir tiesīga sniegt tikai īpaši aizsargājamās dabas teritorijās, kā to paredz normatīvie akti, kas nodrošina šo teritoriju aizsardzību un izmantošanu, piemēram, Ministru kabineta 2009. gada 10. februāra noteikumu Nr. 135 „Dabas lieguma „Lubāna mitrājs” individuālie aizsardzības un izmantošanas noteikumi”. Savukārt Ministru kabineta⁴ noteikumu 3.3. apakšpunktā ir noteikts, ka sējot vai stādot mežu var ieaudzēt teritorijās, kas normatīvajos aktos noteiktajā kārtībā Dabas aizsardzības pārvaldes uzturētajā valsts reģistrā nav reģistrētas kā īpaši aizsargājami biotopi un īpaši aizsargājamo sugu dzīvotnes. Arī šis normatīvais akts neparedz iespēju saņemt Dabas aizsardzības pārvaldes saskaņojumu, atļauju vai jebkāda cita veida dokumentu, kas ļautu aizsargājamajos biotopos un īpaši aizsargājamo sugu dzīvotnēs veikt meža ieaudzēšanu to sējot vai stādot.</p> <p>1.4. Attiecībā uz 4. nodaļu „Prasības teritorijas izmantošanai un apbūves parametriem katrā funkcionālajā zonā” atgādinām, ka atsevišķām darbībām, kas saistītas ar zemes lietošanas kategorijas maiņu īpaši aizsargājamās dabas teritorijās ir nepieciešams saņemt Dabas aizsardzības pārvaldes rakstisku atļauju. Attiecībā uz dabas pieminekļiem Ministru kabineta noteikumi³ paredz zināmus ierobežojumus tajos veikt zemes lietošanas kategorijas maiņu.</p> <p>2. Paskaidrojuma raksta sadaļas „Dabas vērtības” (14. lpp.) rindkopu par īpaši aizsargājamām dabas teritorijām nepieciešams papildināt ar informāciju par Viļānu pagastā esošo aizsargājamo ģeoloģisko un ģeomorfoloģisko dabas pieminekli „Trūpu Velna akmens”.</p> <p>3. Rēzeknes novada Viļānu apvienības pagasta, pilsētas un ciemu teritorijas funkcionālā zonējuma kartēs īpaši aizsargājamo dabas teritoriju, to funkcionālo zonu, mikroliegumu, to buferzonu u.c. objektu attēlošanu jāveic atbilstoši Vides aizsardzības un reģionālās attīstības ministrijas izstrādātajām vadlīnijām par teritorijas attīstības plānošanai izmantotajiem</p>	<p>1.3. Svītrots attiecīgais TIAN punkts.</p> <p>1.4. Pieņemts zināšanai.</p> <p>2. Precizēts, papildinot ar norādīto informāciju.</p> <p>3. Prasība jau tika ievērota, izstrādājot teritorijas plānojuma 2.0 redakciju. T.i., Grafiskā daļa ir izstrādāta Teritorijas attīstības plānošanas informācijas sistēmā (turpmāk – TAPIS) un ievērojot Ministru kabineta 08.07.2014.</p>
--	--

⁴ Ministru kabineta 2012. gada 2. maija noteikumi Nr. 308 “Meža atjaunošanas, meža ieaudzēšanas un plantāciju meža noteikumi”

<p>ģeotelpiskajiem datiem.</p> <p>Pamatojoties uz Ministru kabineta noteikumu⁵ 59. punktu un 56.3. apakšpunktu, Pārvalde sniedz atzinumu, ka Rēzeknes novada Viļānu apvienības teritorijas plānojuma 2.0 redakcija kopumā atbilst normatīvo aktu prasībām, bet veicami iepriekšminētie precizējumi un teksta daļas papildinājumi.</p>	<p>noteikumu Nr.392 „Teritorijas attīstības plānošanas informācijas sistēmas noteikumi” 19. punktā noteikto grafiskās daļas datu kopu struktūru un vadlīnijas.</p>
Veselības inspekcija	
<p>Rēzeknes novada Viļānu apvienības teritorijas plānojuma 2.0 redakcijas risinājumi atbilst higiēnas prasībām.</p>	<p>Komentārs nav nepieciešams – pozitīvs atzinums.</p>
VAS „Latvijas Valsts ceļi”	
<p>TP neatbilst likumdošanas normatīvajiem aktiem, negarantē tajos paredzēto valsts autoceļu lietošanas, pārvaldes, aizsardzības un attīstības kārtību, tajā nav veikta likumdošanas normatīvo aktu savstarpējās atbilstības analīze, nav ievērots likuma virsvadības princips, un ņemta vērā pastāvošā likumdošanas hierarhija.</p> <p>LVC norāda uz svarīgākajām ar transporta infrastruktūru saistītajām neatbilstībām:</p> <ol style="list-style-type: none"> TP–2.0 tiek sabiedrībai neizprotami un kļūdaini lietoti svarīgi normatīvajos aktos izmantotie termini, piemēram, kas ir “ceļš”, “autoceļš”, “iela”, “sarkanā līnija” u.t.t. LVC uzskata, ka teritorijas plānojumā jābūt ceļu nozares būtiskāko terminu definīcijām (sadaļā – definīcijas) ar atsauci uz likumiem, kuros tie pielietoti. Minētais nepieciešams, lai nodrošinātu vienotu pieeju dokumenta izstrādē un nodrošinātu tā uztveramību. TP–2.0 nav viennozīmīgi saprotams iepriekš minēto terminu pielietojums pēc to jēgas un būtības, kāda tā ir noteikta attiecīgajos normatīvajos aktos. Aicinām, ievērojot Ministru kabineta 2009. gada 3. februāra noteikumus Nr.108 „Normatīvo aktu projektu sagatavošanas noteikumi” prasības, teritorijas izmantošanas un apbūves noteikumos (turpmāk – TIAN) iekļaut ar transporta infrastruktūru saistīto terminu definīcijas. Atbilstoši likuma „Par autoceļiem” 1., 2. un 4. pantam, „Aizsargjoslu likuma” 1. un 13. pantam, „Zemes pārvaldības likuma” 8¹. pantam, Ministru kabineta 2013. gada 30. aprīļa 	<p>Daļēji ņemts vērā, pilnveidojot teritorijas plānojuma 2.0 redakciju:</p> <ol style="list-style-type: none"> Norādāms, ka izstrādājot teritorijas plānošanas dokumentus, primāri tiek ievēroti ar teritorijas attīstības plānošanu un būvniecību saistītie normatīvie akti un plānojums tiek izstrādāts TAPIS un ievērojot Ministru kabineta 08.07.2014. noteikumu Nr.392 „Teritorijas attīstības plānošanas informācijas sistēmas noteikumi”, kā arī ievērojot atzinumā minētos Ministru kabineta noteikumus Nr. 108, kas aizliedz dublēt citus normatīvos aktus, t.sk. iekļaut TIAN definīcijas, kas noteiktas citos normatīvajos aktos. <p>Pārskatīts minēto terminu lietojums TIAN, kā arī svītrots 47.3. apakšpunkts (2.0 redakcijā; 3.0 redakcija – 48.3. apakšpunkts).</p> <ol style="list-style-type: none"> Precizētas aizsargjoslas gar ielām un autoceļiem, ņemot vērā Ministru kabineta 22.02.2022. noteikumus Nr. 134

⁵ Ministru kabineta 2014. gada 14. oktobra noteikumi Nr. 628 “Noteikumi par pašvaldību teritorijas attīstības plānošanas dokumentiem”

noteikumu Nr. 240 „Vispārīgie teritorijas plānošanas, izmantošanas un apbūves noteikumi” 89. un 91. punktam, Ministru kabineta 2017. gada 27. jūnija noteikumu Nr. 361 „Pašvaldību ceļu un ielu reģistrācijas un uzskaites kārtība” 2. punktam pašvaldība nav tiesīga valsts autoceļiem ciemu teritorijās piešķirt ielas statusu un noteikt sarkanās līnijas. Atbilstoši „Aizsargjoslu likuma” 13. panta 2. punkta 1. apakšpunktam pilsētās un ciemos sarkano līniju nosaka tikai kā esošu vai projektētu ielas robežu. To apstiprina arī likumā sniegtais termina skaidrojums – “sarkanā līnija” – līnija, kas norobežo ielas vai piebrauktuves (arī inženierkomunikāciju koridoru) izbūvei nepieciešamo teritoriju, kurā nekustamā īpašuma lietošanas tiesības aprobežotas saskaņā ar normatīvajiem aktiem, no apbūvējamās vai citādā veidā izmantojamās teritorijas un ko pilsētās un ciemos nosaka vietējā pašvaldība normatīvajos aktos noteiktajā kārtībā”.

Termiņa “iela” likumiskais pielietojums noteikts:

- likuma „Par autoceļiem” 2. pantā – „Iela ir transportlīdzekļu satiksmei paredzēta inženierbūve pilsētas teritorijā” (piemēram, Viļānu pilsētā), un „Autoceļiem ārpus pilsētas robežām apdzīvotās vietās var piešķirt nosaukumu “iela”, bet tas nemaina autoceļa piederību un tiesisko statusu”;

- Ministru kabineta 2017. gada 27. jūnija noteikumu Nr. 361 „Pašvaldību ceļu un ielu reģistrācijas un uzskaites kārtība” 2. punktā – „Pašvaldības iela šo noteikumu izpratnē ir pašvaldības īpašumā esoša satiksmei paredzēta kompleksa inženierbūve pilsētas teritorijā un pašvaldības ceļš apdzīvotā vietā, kam ielas statusu piešķirusi pašvaldība un kas ietverts teritorijas attīstības plānošanas dokumentos”.

3. Atbilstoši Ministru kabineta 2013. gada 30. aprīļa noteikumu Nr. 240 „Vispārīgie teritorijas plānošanas, izmantošanas un apbūves noteikumi” 89. un 91. punktam ielu sarkanās līnijas nosaka atbilstoši katras ielas kategorijai un TIAN nosaka plānoto ielu kategorijas un tām atbilstošo sarkano līniju platumu. Vienai ielai tās dažādos posmos var būt arī dažādas kategorijas ar atšķirīgu sarkano līniju platumu.

TP–2.0 Viļānu pilsētā norādītie ceļu P58 Viļāni – Preiļi – Špoģi (no 0,000 km līdz 3,500 km), P59 Viļāni – Ružina – Malta (no 0,000 km līdz 1,624 km) un V594 Viļāni – Guriliški – Mortiški (no 0,000 km līdz 1,110 km) posmi nav valsts autoceļi. Tās ir pašvaldības īpašumā esošas ielas.

„Grozījumi Ministru kabineta 2001. gada 10. aprīļa noteikumos Nr. 162 „Autoceļu aizsargjoslu noteikšanas metodika””, kas stāties spēkā tikai 01.07.2022.

3. Precizēts norādīto ceļu posmu/pašvaldību ielu statuss un aizsargjoslas TIAN, kā arī Paskaidrojuma raksts, svītrojot neprecizitātes attiecībā uz valsts reģionālo autoceļu P58, P59 un V594 posmiem Viļānu pilsētā.

4. Aizsargjoslas gar visiem valsts autoceļiem ārpus pilsētu robežām (tiem nevar tikt piešķirts ielas statuss) nosaka atbilstoši „Aizsargjoslu likuma” 13. panta 2. punkta 2. apakšpunktam, un to platums gar autoceļiem no ceļa ass uz katru pusi ir:

- a) valsts galvenajiem autoceļiem – 100 metru,
- b) valsts reģionālajiem autoceļiem – 60 metru,
- c) valsts vietējiem un pašvaldību autoceļiem – 30 metru.

Norādām, ka atbilstoši „Aizsargjoslu likuma” 33. panta pirmajā daļā noteiktajam – “aizsargjoslas nosaka ar šo likumu un normatīvajos aktos noteiktajā kārtībā attēlo teritorijas plānojumos”. Šī paša panta piektajā daļā noteikts – “aizsargjosla tiek grozīta, ja saskaņā ar normatīvajiem aktiem maina aizsargjoslas platumu vai aizsargjoslas lielums mainās, atjaunojot vai pārbūvējot objektu, kuram ir noteikta aizsargjosla”.

Šī paša panta sestajā daļā noteikts, ka “aizsargjosla tiek likvidēta, ja ir likvidēts objekts, kuram noteikta aizsargjosla”. Nosakot sarkanās līnijas pa autoceļu ceļu zemes nodalījuma joslu, aizsargjosla tiek likvidēta.

Vēršam uzmanību, ka ar pašvaldības saistošajiem noteikumiem atbilstoši normatīvo aktu hierarhijai, nav pieļaujams mainīt likumos noteikto. Pašvaldība ar TP nedrīkst mainīt esošo aizsargjoslu platumu, ņemot vērā, ka valsts autoceļiem noteikto aizsargjoslu platumi ar normatīvajiem aktiem nav mainīti, kā arī valsts autoceļi nav atjaunoti vai pārbūvēti (mainīta autoceļa trase), vai likvidēti.

Savukārt, atbilstoši Ministru kabineta 2001. gada 10. aprīļa noteikumu Nr. 162 „Autoceļu aizsargjoslu noteikšanas metodika” (turpmāk – Noteikumi Nr.162) 4. punktā noteiktajam “autoceļa aizsargjoslu nosaka tā pašvaldība, kuras teritorijā atrodas attiecīgais autoceļš, saskaņojot ar Satiksmes ministriju (valsts autoceļiem) vai autoceļa īpašnieku (pārējiem ceļiem)”.

Nemot vērā iepriekš minēto, norādām, ka Rēzeknes novada pašvaldība nav saskaņojusi ar Satiksmes ministriju valsts autoceļu aizsargjoslu parametru izmaiņas.

Pretēji likumdošanā noteiktajam TP–2.0 1. pielikumā „Ielu klasifikācija un ielu sarkano līniju platums Viļānu pilsētā un Viļānu apvienības ciemos” valsts autoceļiem tiek noteiktas sarkanās līnijas ceļu zemes nodalījuma joslā.

4. Grafiski pārskatīta autoceļu aizsargjoslu atbilstība normatīvajiem aktiem, t.sk. Ministru kabineta 22.02.2022. noteikumiem Nr. 134 „Grozījumi Ministru kabineta 2001. gada 10. aprīļa noteikumos Nr. 162 „Autoceļu aizsargjoslu noteikšanas metodika””, kas stāsies spēkā 01.07.2022.

- | | |
|---|--|
| <p>5. TIAN, iestrādājot ceļu kategorijas, valsts autoceļiem jāparedz tikai A (AI – AVI) kategorijas. B – E kategorijas pilsētu un ciemu teritorijās drīkst piešķirt tikai ielām, kas ir pašvaldības īpašumā.</p> <p>6. Lai nodrošinātu Aizsargjoslu likuma 13. pantā izvirzīto aizsargjoslu noteikšanas mērķi – „Aizsargjoslas gar ielām, autoceļiem un dzelzceļiem tiek noteiktas, lai samazinātu ielu, autoceļu un dzelzceļu negatīvo ietekmi uz vidi, nodrošinātu transporta maģistrāļu ekspluatāciju un drošību, kā arī izveidotu no apbūves brīvu joslu, kas nepieciešama ielu un autoceļu pārbūvei” – LVC savos nosacījumos „Viļānu novada teritorijas plānojuma 2019. – 2031. gadam izstrādei” aicināja dzīvojamās un publiskās apbūves teritorijas plānot tādā attālumā no valsts autoceļiem, lai būtu nodrošināti apstākļi, kas neprasa papildus pasākumus aizsardzībai pret autotransporta radīto troksni, atbilstoši Ministru kabineta 2013. gada 30. aprīļa noteikumu Nr. 240 „Vispārīgie teritorijas plānošanas, izmantošanas un apbūves noteikumi” 147. punktam. Šī prasība netiek ņemta vērā.</p> <p>7. TP–2.0 nav izstrādāts transporta attīstības plāns, netiek norādīti plānotie ceļi un to pievienojumu vietas, atrisinot piekļūšanu katrai zemes vienībai, kā arī nav norādīti LVC reģistrētie pievienojumi valsts autoceļiem un to kategorijas. TIAN nav norādes, ka informācija par valsts autoceļiem reģistrētām ceļu pievienojumu vietām un to kategorijām atbilstoši Ministru kabineta 2008. gada 7. jūlija noteikumiem Nr. 505 „Noteikumi par pašvaldību, komersantu un māju ceļu pievienošanu valsts autoceļiem” ir iegūstama LVC.</p> | <p>5. Precizētas ceļu kategorijas TIAN 1. pielikumā. Valsts autoceļu kategorijas papildus pievienotas TIAN 6. pielikumā.</p> <p>6. Prasība jau tika ievērota, izstrādājot teritorijas plānojuma 2.0 redakciju. T.i, būtiski samazinātas esošās ciemu teritoriju robežas salīdzinot ar spēkā esošo teritorijas plānojumu, kā arī netiek plānotas jaunas trokšņu jūtīgas apbūves teritorijas valsts autoceļu aizsargjoslu teritorijās.</p> <p>Norādāms, ka ar teritorijas plānojuma 2.0 redakcijas risinājumu tika attēlota viena teritorija ar īpašiem noteikumiem – Akustiskā diskomforta zona (TIN13), t.i., valsts galvenā autoceļa A12 „Jēkabpils-Rēzekne-Ludza-Krievijas robeža (Terehova)” posmam, kur nepieciešami papildus būvakustiskie pasākumi. Šajā teritorijā atrodas gan esoša apbūve, gan vēl neapbūvētas teritorijas, kas kā apbūves teritorijas <u>plānotas jau spēkā esošajā teritorijas plānojumā</u>.</p> <p>7. Prasība nav ievērota, jo, <u>saskaņā ar pašvaldības apstiprināto darba uzdevumu teritorijas plānojuma izstrādei</u> un izvēlēto plānojuma detalizācijas pakāpi, t.sk. veikto iepirkumu plānošanas dokumenta izstrādei, <u>šī teritorijas plānojuma ietvaros nav paredzēta transporta attīstības plāna izstrāde</u> (norādot plānotos ceļus un to pievienojumu vietas, atrisinot piekļūšanu katrai zemes vienībai un norādot LVC reģistrētos pievienojumus valsts autoceļiem un to kategorijas). Atbilstoši Ministru kabineta 30.04.2013. Noteikumu Nr. 240 „Vispārīgie teritorijas plānošanas, izmantošanas un apbūves noteikumi” 76. punktam, <u>vispārīgu transporta attīstības plānu ietver Teritorijas plānojumā vai lokālplānojumā</u>, bet, atbilstoši 77. punktam, detalizētu transporta attīstības plānu, kā tematisko plānojumu izstrādā</p> |
|---|--|

<p>8. Atbilstoši „Zemes pārvaldības likuma” 7. pantam <u>“paplašinot pilsētas un ciemus vai veidojot jaunas apbūves teritorijas</u>, pirms teritorijas plānojuma, lokālpilānojuma vai detālpilānojuma <u>apstiprināšanas</u> vietējā pašvaldība un zemes īpašnieki vienojas par ielu būvniecībai to sarkanajās līnijās vai ceļu būvniecībai nepieciešamās zemes atsavināšanu vietējai pašvaldībai, kā arī par inženierbūvju būvniecību”.</p> <p>9. Par TIAN:</p> <p>1.1. Uzskatām, ka TIAN 20.punkts nav pašvaldības kompetencē. Autostāvvietu projektēšanu reglamentē Latvijas valsts standarti un citi saistošie normatīvie dokumenti.</p> <p>1.2. Uzskatām, ka TIAN 3.3.6. punktā „Žogi un aizsargsienas” – žogu būvniecība gar valsts autoceļiem (arī ciemu teritorijās) pieļaujama tikai pēc nosacījumu saņemšanas no VSIA „Latvijas Valsts ceļi” attiecīgās nodaļas.</p> <p>1.3. TIAN 6. pielikumā „Autoceļu aizsargjoslas” norādītie minimālās ceļa zemes nodalījuma joslas parametri neatbilst spēkā esošajiem normatīvajiem aktiem. LVC 2019. gada 17. septembra nosacījumiem Nr. 4.6.1/11503 „Viļānu novada teritorijas plānojuma 2019. – 2031. gadam izstrādei” pievienotajā tabulā tika sniegta informācija par Rēzeknes novada Viļānu apvienības teritoriju šķērsojošo valsts autoceļu ceļa zemes nodalījuma joslām un autoceļu kategorijām.</p>	<p>pilsētām, ciemiem vai to daļām, vai, ja nepieciešams, visai pašvaldības teritorijai.</p> <p>8. Precizējumi vai papildinājumi nav veikti, jo likuma „Zemes pārvaldības likums” 7. pants nav attiecināms uz Viļānu apvienības teritorijas plānojumu. Ar šī plānošanas dokumenta risinājumu netiek paplašinātas Viļānu pilsētas un ciemu robežas vai veidotas jaunas apbūves teritorijas, bet tieši otrādi – samazinātas esošo ciemu teritorijas un iepriekš plānotās apbūves teritorijas.</p> <p>1.1. Precizējumi vai papildinājumi nav veikti, jo TIAN 20. punkta (2.0 redakcijā; 3.0 redakcija – 19. punkts) redakcija nenosaka jaunu autostāvvietas normatīvu. Ministru kabineta 30.04.2013. noteikumu Nr. 240 „Vispārīgie teritorijas plānošanas, izmantošanas un apbūves noteikumi” 5. punktā ir noteikts, ka objektam nepieciešamo transportlīdzekļu stāvvietu izbūve ir atļauta visās teritorijās, ja plānošanas dokumentos nav noteikts citādi.</p> <p>1.2. Precizējumi vai papildinājumi attiecībā uz saskaņošanas procesu nav veikti. Norādāms, ka publiskai apspriešanai nodotajā teritorijas plānojuma 2.0 redakcijā nav apakšnodaļas „Žogi un aizsargjoslas”, bet ir apakšnodaļa „Žogi”, kā arī žogu būvniecības un saskaņošanas kārtība nav TIAN kompetencē, jo to regulē Būvniecības normatīvie akti.</p> <p>1.3. Precizēts TIAN 6. pielikums.</p> <p>Papildus informējam, ka Rēzeknes novada pašvaldība 31.05.2022. ar vēstuli Nr. RNP/2022/4.16/1119 „Par valsts vietējo ceļu pārņemšanu pašvaldības īpašumā” ir informējusi Latvijas Republikas Satiksmes ministriju un VSIA „Latvijas</p>
---	---

<p>LVC uzskata, ka TP–2.0 ierobežo likumdošanā paredzētās Satiksmes ministrijas un VSIA “Latvijas Valsts ceļi” tiesības, kā arī valsts autoceļu lietošanas, pārvaldes, aizsardzības un attīstības iespējas. LVC nepiekrīt piedāvātajai TP–2.0 redakcijai, uzskata to par pārstrādājamu, ņemot vērā normatīvo aktu prasības autoceļu pārvaldības nodrošināšanā un sabiedrības intereses kvalitatīvā un satiksmes kustībai drošā valsts autoceļu uzturēšanas un rekonstrukcijas darbu veikšanā.</p> <p>Aicinām pārstrādāt visas TP–2.0 sadaļas atbilstoši likumdošanai un LVC nosacījumiem. Atteikuma gadījumā lūdzam sniegt argumentētu un izsmelošu pamatojumu, ar atsaucēm uz normatīvajiem aktiem un to punktiem.</p> <p>Papildus informējam, ka 2021. gada 10. septembrī Rēzeknes novada pašvaldība (vēstule Nr. RNP/2021/4.17/461) vērsās Vides aizsardzības un reģionālās attīstības ministrijā, Satiksmes ministrijā un Latvijas Pašvaldību savienībā, jautājumā “Par priekšlikumiem normatīvo aktu grozījumiem un aicinājumu sniegt skaidrojumu par normatīvo aktu piemērošanu teritorijas plānošanas dokumentu izstrādē”.</p>	<p>Valsts ceļi” par nodomu uzsākt procesu par šādu valsts vietējo autoceļu posmu pārņemšanu pašvaldības īpašumā:</p> <ol style="list-style-type: none"> 1. V561 Gaigalava–Viļāni – Rēzeknes novada Viļānu pagasta Jaunviļānu ciema robežās (daļa no zemes vienībām ar kadastra apzīmējumiem 78980043006 un 78980043005). Aptuvenais posma garums 1,350 km. 2. V596 Viļāni–Pilskalns–Nagļi – Rēzeknes novada Viļānu pagasta Jaunviļānu ciema robežās (daļa no zemes vienības ar kadastra apzīmējumu 78980043006). Aptuvenais posma garums 1,250 km. 3. V735 Stabulnieki–Sīļukalns–Varakļāni – Rēzeknes novada Dekšāru pagasta Dekšāru ciema robežās (daļa no zemes vienības ar kadastra apzīmējumu 78480063004). Aptuvenais posma garums 1,040 km. <p>Kopējais pārņemamo valsts vietējo autoceļu posmu aptuvenais garums 4,140 km</p>
VAS „Latvijas Dzelzceļš”	
<p>Sniedz pozitīvu atzinumu.</p>	<p>Komentārs nav nepieciešams – pozitīvs atzinums.</p>
Latvijas Ģeotelpiskās informācijas aģentūra	
<p>Plānojuma grafiskā daļa ir sagatavota atbilstoši Ministru kabineta 2014. gada 14. oktobra noteikumu Nr. 628 „Noteikumi par pašvaldību teritorijas attīstības plānošanas dokumentiem” prasībām. Tomēr Aģentūra vērs uzmanību, ka daļai teritorijas ir pieejama 2021. gadā sagatavotā topogrāfiskā karte mērogā 1:10 000.</p> <p>Aģentūras sniegtie nosacījumi attiecībā uz nepieciešamās informācijas iekļaušanu par valsts ģeodēziskā tīkla punktiem ir ievēroti.</p>	<p>Komentārs nav nepieciešams – pozitīvs atzinums.</p>
Nacionālā kultūras mantojuma pārvalde	
<p>1. Viļānu pilsētas funkcionālā zonējuma kartē attēlota aizsardzības zona ap valsts nozīmes arhitektūras pieminekli „Viļānu katoļu baznīcas un klostera apbūve” (valsts aizsardzības Nr. 5875). Pārvalde informē, ka kartē norādītā aizsardzības zonas robeža precizējama</p>	<p>Ņemts vērā, pilnveidojot teritorijas plānojuma 2.0 redakciju:</p> <ol style="list-style-type: none"> 1. Precizēta aizsardzības zonas robeža Grafiskajā daļā un informācija Paskaidrojuma rakstā. Nacionālās kultūras mantojuma pārvaldes Kultūras pieminekļu uzskaites

<p>atbilstīgi 22.04.2022. Pārvaldes Kultūras pieminekļu uzskaites komisijas sanāksmē korigētajam un apstiprinātajam minētā kultūras pieminekļa individuāli noteiktās aizsardzības zonas projekta priekšlikumam.</p> <p>2. Nepieciešams papildināt teritorijas izmantošanas un apbūves noteikumu (turpmāk – TIAN) 3.2.4. apakšnodaļas „Alternatīvā inženiertehniskā apgāde” 35. punkta prasības, kur noteikts aizliegums vēja elektrostaciju ar jaudu virs 20 kW izvietošanai vietējas nozīmes kultūrvēsturiskajās un dabas teritorijās, papildinot ar nosacījumu, ka šādas būves aizliegtas kultūras pieminekļos un to aizsardzības zonās. Šādu būvju pieļāvums kultūras pieminekļos un to aizsardzības zonās būtiski pazeminātu kultūras pieminekļu vērtību un mainītu to ietverošo kultūrvēsturisko ainavu, kas ir pretrunā spēkā esošajam normatīvajam regulējumam kultūras mantojuma aizsardzības jomā un izsniegtajiem Nosacījumiem.</p> <p>3. Redakcionāli precizējami TIAN punkti par tām funkcionālajām apakšzonām, kuras noteiktas kultūras pieminekļos un to aizsardzības zonās, piemēram, 185. punkts, kurā norādīts, ka <i>Publiskās apbūves teritorija (P1) ir funkcionālā apakšzona, ko nosaka teritorijai, kura atrodas kultūras pieminekļa aizsargjoslas teritorijā, ...</i> Taču minētā apakšzona ir noteikta arī kultūras pieminekļa teritorijā – Viļānu katoļu baznīcas un klostera apbūvē (valsts aizsardzības Nr. 5875). Līdzīgi ir precizējams TIAN 240. punkts.</p> <p>4. TIAN redakcionāli precizējams sadaļas 2.4. <i>Prasības valsts aizsardzībā esošā kultūras mantojuma saglabāšanai</i> 12. punkts atbilstoši Pārvaldes izsniegto Nosacījumu 4.3. punktam.</p> <p>5. Vienlaikus pārskatāmas atļautās izmantošanas, kuras noteiktas kultūras pieminekļos vai to aizsardzības zonās un kuru īstenošana radītu kultūras piemineklim un tā ietverošajai kultūrvēsturiskajai ainavai aizsardzības zonā neraksturīgas funkcijas, mēroga un rakstura apbūves veidošanu. Piemēram, Jauktas centra apbūves teritorija (JC1) viena no atļautajiem izmantošanas veidiem ir <i>Rindu māju apbūve (11005)</i>, kas tiek pieļauta vietējas nozīmes arhitektūras pieminekļi „Viļānu muižas kungu māja” (valsts aizsardzības Nr. 9178) un tā aizsardzības zonā. Līdzīgs piemērs ir pašreiz neapbūvētas apstādījumu teritorijas - skvērs Kultūras laukumā tiešā Viļānu katoļu baznīcas un klostera apbūves (valsts aizsardzības Nr. 5875) tuvumā, kur noteikta funkcionālā zona <i>Dabas un apstādījumu teritorija (DA)</i> un kurā līdzīgi kā <i>Dabas un apstādījumu teritorijas apakšzonā (DA1)</i> saglabājama vēsturiskā apstādījumu struktūra un <i>pieļaujamas tikai tādas būves, kuras paredzētas šo teritoriju apsaimniekošanai un neapdraud konkrētā kultūras pieminekļa vērtību saglabāšanu.</i></p>	<p>komisija 2022. gada 22.aprīļa sanāksmē saskaņoja vienotu individuālo aizsardzības zonu valsts nozīmes arhitektūras pieminekļiem Viļānu katoļu baznīcas un klostera apbūve (valsts aizsardzības Nr.5875), Klosteris (valsts aizsardzības Nr.5876), Viļānu katoļu baznīca (valsts aizsardzības Nr.5877), Žogs un vārti (valsts aizsardzības Nr.5878).</p> <p>2. Papildinātas un precizētas TIAN prasības, papildinot 35. punktā (2.0 redakcijā; 3.0 redakcija – 36. punkts) noteikto.</p> <p>3. Precizētas TIAN prasības.</p> <p>4. Precizētas TIAN prasības.</p> <p>5. Precizētas TIAN prasības. Grafiskajā daļā precizēts funkcionālais zonējums kultūras pieminekļu aizsargjoslās.</p>
---	--

<p><u>Atzinums par teritorijas plānojuma 2.0 redakciju:</u></p> <p>Pārvalde savas kompetences ietvaros ir izvērtējusi teritorijas plānojuma 2.0 redakciju.</p> <p>Pārvaldei kopumā nav iebildumu pret teritorijas plānojuma 2.0 redakcijas risinājumiem ar nosacījumu, ka tiek precizēti un koriģēti risinājumi, ievērojot šī atzinuma konstatējošā daļā norādīto.</p> <p>Pārvalde informē, ka atbilstoši likuma „Par kultūras pieminekļu aizsardzību” pārejas noteikumu 5. punktam tika pārskatīts Valsts aizsargājamo kultūras pieminekļu sarakstā iekļauto kultūras pieminekļu statuss, izvērtējot šo pieminekļu atbilstību valsts, reģiona vai vietējās nozīmes kultūras pieminekļa kritērijiem. Papildus minētajai vērtības grupu izvērtēšanai Pārvalde daudz plašākā apjomā pārskata, precizē un papildina informāciju par valsts aizsargājamiem kultūras pieminekļiem, tai skaitā, precizē to atrašanās vietu, sastāvu, nosaukumu, saglabājamās vērtības, saglabātības stāvokli u.c. informāciju. Pēc datu precizēšanas tiks grozīts Rēzeknes novada kultūras pieminekļu saraksts un tas tiks izteikts jaunā redakcijā, t.sk., mainīsies kultūras pieminekļu numerācijas sistēma. Pēc valsts aizsargājamo kultūras pieminekļu saraksta grozījumu apstiprināšanas, saskaņā ar likuma „Par kultūras pieminekļu aizsardzību” 23.pantu, Pārvalde izdos administratīvos aktus par kultūras pieminekļu aizsardzības zonu un to uzturēšanas režīmu noteikšanu.</p>	
<p>VAS „Latvijas Valsts meži”</p>	
<p>Precizēt sekojošus punktus:</p> <p>1. Paskaidrojuma rakstā:</p> <p>1.1. 14. lpp. pievienot „Meirānu kanālu” Viļānu apvienības teritorijā esošo ūdensteču un ūdensobjektu sarakstam, kuru virszemes ūdensobjektu aizsargjoslas pārsniedz 10 m, atbilstoši 03.07.2018. MK noteikumiem Nr. 397 „Noteikumi par ūdens saimniecisko iecirkņu klasifikatoram”.</p> <p>2. Teritorijas izmantošanas un apbūves noteikumos:</p> <p>2.1. 19. lpp. dzēst 106. punktu „Lauksaimniecībā izmantojamās zemes apmežošanu vienas zemes vienības robežās atļauts veikt vienu reizi 3 gados”, jo nav pamata šādam saimnieciskam ierobežojumam.</p>	<p>Nemts vērā, pilnveidojot teritorijas plānojuma 2.0 redakciju:</p> <p>1.1. Precizēts, papildinot to ar norādīto informāciju.</p> <p>2.1. Svītrots 106. punkts, taču <u>papildinot TIAN ar 103.3. apakšpunktu</u>. Saskaņā ar MK 02.05.2012. noteikumiem Nr.308 „Meža atjaunošanas, meža ieaudzēšanas un plantāciju meža noteikumi”, pašvaldībai ir deleģējums noteikt ierobežojumus, kas jau</p>

<p>3. Grafiskajā daļā:</p> <p>3.1. Viļānu apvienības funkcionālā zonējuma karte – pievienot kartē „Meirānu kanālu” un tā aizsargjoslu atbilstoši 03.07.2018. MK noteikumiem Nr. 397 „Noteikumi par ūdens saimniecisko iecirkņu klasifikatoru”;</p> <p>3.2. Viļānu apvienības funkcionālā zonējuma karte – noņemt nosaukumus „Mežulne”, „Rūbežņiku grāvis” un „Notra”, jo ir meliorācijas grāvji.</p>	<p>tika iekļauti 103. punktā, un papildus ierobežojums attiecināms arī tikai uz 1. un 2. apakšpunktā noteiktajām zemēm.</p> <p>3.1. Precizēta minētā objekta aizsargjosla.</p> <p>3.2. Prasība nav ievērota, jo, norādot attiecīgo objektu nosaukumus, tiem kartogrāfiskajā materiālā ir orientēšanās nozīme (netiek iedalīts pēc citām nozīmēm).</p>
<p>Valsts meža dienests</p>	
<p>1. VMD AVM ieskatā ainaviski vērtīgās teritorijas ir jāiezīmē teritorijas plānojumā un jāizvirza prasība šajās teritorijās jebkādu darbību veikšanai piesaistīt ainavu ekspertu, kurš sniedz atzinumu par konkrēto teritorijas apsaimniekošanu.</p>	<p>Daļēji ņemts vērā, pilnveidojot teritorijas plānojuma 2.0 redakciju:</p> <p>1. Prasība nav ievērota, jo, <u>saskaņā ar pašvaldības apstiprināto darba uzdevumu teritorijas plānojuma izstrādei un izvēlēto plānojuma detalizācijas pakāpi</u>, t.sk. veikto iepirkumu plānošanas dokumenta izstrādei, <u>šī teritorijas plānojuma ietvaros nav paredzēta ainavu plāna izstrāde, veicot ainavu novērtējumu.</u></p> <p>Spēkā esošajā Viļānu novada ilgtspējīgas attīstības stratēģijā 2014.-2030. gadam kā ainaviski vērtīgas teritorijas noteiktas Maltas upes piekrastes teritorijas. Ņemot to vērā, teritorijas plānojuma līmenī izvēlēts risinājums šīm teritorijām noteikt dabas un apstādījumu teritoriju funkcionālais zonējumu. Tādējādi tās nav noteiktas kā teritorijas ar īpašiem noteikumiem, kurām būtu jānosaka papildus prasības. Vienlaikus atzīmējams, ka uz tām attiecas arī virszemes ūdensobjektu aizsargjoslas, kur ievērojami atbilstoši saimnieciskās darbības ierobežojumi. Tāpat, atbilstoši Ministru</p>

<p>2. Plānojumā nav informācijas par purvu aizsargjoslām. Saskaņā ar Aizsargjoslu likuma 7¹. panta otrās daļas 2. punktu par 100 hektāriem lielākiem purviem nosakāma 50 m aizsargjosla meža augšanas apstākļu tipos uz sausām, nosusinātām, slapjām minerālaugsnēm un nosusinātām kūdras augsnēm un vismaz 100 m josla meža augšanas apstākļu tipos uz slapjām kūdras augsnēm.</p> <p>3. Plānojumā nav informācijas par apsaimniekošanas prasībām applūstošajās teritorijās. Saskaņā ar Aizsargjoslu likuma 7. panta otrās daļas 1. punkta "o" apakšpunktu, 2. punkta "b" apakšpunktu un 2008. gada 3. jūnija Ministru kabineta noteikumu Nr. 406 "Virszemes ūdensobjektu aizsargjoslu noteikšanas metodika" 7. punktu vietējās pašvaldības teritorijas plānojumā grafiski nosaka applūstošās teritorijas, kurās nepieciešams izvirzīt atšķirīgas apsaimniekošanas prasības.</p> <p>4. Plānojumā nav informācijas par ūdensteču garumiem. Informēju, ka šobrīd aktuālākā informācija par upju kategorijām un garumiem, to atrašanās vietām atrodama 2018. gada 7. jūlija Ministru kabineta noteikumos Nr. 397 „Ūdens saimniecisko iecirkņu klasifikators”. Šajā sakarā, izstrādājot grozījumus, noteikti jāsalīdzina, vai teritorijas plānojumā esošo upju</p>	<p>kabineta 30.04.2013. noteikumu Nr. 240 „Vispārīgie teritorijas plānošanas, izmantošanas un apbūves noteikumi” 22. punktam, <u>ainaviski vērtīgās teritorijas var noteikt teritorijas plānojumā vai lokālplānojumā.</u></p> <p>2. Prasība nav ievērota – Grafiskajā nav attēlotas purvu teritorijas, līdz ar to arī to aizsargjoslas. Tas nav darīts, jo nav pieejama precīza informācija par purvu tipiemi un kartogrāfiskie dati ar purvu robežām un to aizsargjoslām. Aizsargjoslas var attēlot atbilstoši likuma „Aizsargjoslu likums” 7¹. pantam tikai tādā gadījumā, ja ir pieejama iepriekš minētā informācija. Tajā pat laikā atzīmējams, ka aprobežojumus aizsargjoslās ap purviem nosaka likums „Meža likums”, nevis likums „Aizsargjoslu likums”. Pamatojoties uz likumu „Meža likums”, ir izdoti Ministru kabineta 18.12.2012. noteikumi Nr. 936 „Dabas aizsardzības noteikumi meža apsaimniekošanā”, kuros ir noteikti aprobežojumi aizsargjoslās ap purviem (kontrolē, galvenokārt, Valsts meža dienests), bet nav izdoti metodiskie norādījumi aizsargjoslu noteikšanai ap purviem. <u>Precizēts TIAN, papildinot 7.1. apakšnodalu ar 447. punktu.</u></p> <p>3. Pieņemts zināšanai, jo TIAN nav jānosaka apsaimniekošanas prasības applūstošajās teritorijās, t.sk. to nenosaka likuma „Aizsargjoslu likums” 7. punkts. Minētais normatīvā akta punkts tikai sniedz deleģējumu pašvaldībai teritorijas plānojumā grafiski attēlot gan applūstošās teritorijas, gan virszemes ūdensobjekta aizsargjoslas robežu.</p> <p>4. Prasība jau tika ievērota, izstrādājot teritorijas plānojuma 2.0 redakciju (tabula ar ūdenstecēm un to garumiem tika iekļauta Paskaidrojuma rakstā). Paskaidrojuma raksta 16. lpp. ir norādītas tās ūdensteces, t.sk. to garumi</p>
--	--

<p>garumi un attēlojumi atbilst šiem noteikumiem, jo no tā atkarīga kvalitatīva, normatīvo aktu prasībām atbilstoša aizsargjoslu noteikšana.</p>	<p>(atbilstoši ŪSIK digitālajiem datiem), kurām noteiktas virszemes ūdensobjektu aizsargjoslas. Tabula papildināta ar ūdensteces kategoriju atbilstoši atzinumā minētajam tiesību aktam.</p>
<p>VSIA „Zemkopības ministrijas nekustamie īpašumi”</p>	
<p>1. Sadaļā 3.2.5. Meliorācijas sistēmas un dabīgās noteces 40. punktā būtu nepieciešams veikt korekcijas, jo pēc MK noteikumiem Nr. 306 „Noteikumi par ekspluatācijas aizsargjoslas ap meliorācijas būvēm un ierīcēm noteikšanas metodiku lauksaimniecībā izmantojamās zemēs un meža zemēs” aizsargjoslas gar valsts nozīmes un koplietošanas meliorācijas būvēm un ierīcēm lauksaimniecības izmantojamās zemes desmit metri uz katru pusi no ūdensnotekas krots, savukārt meža zemēs no astoņiem līdz desmit metriem atbērtnes pusē no ūdensnotekas krots. Pēc grafiskās daļas vadoties, Viļānu pilsētas un ciemu teritorijās ir valsts nozīmes ūdensnoteka Malmuta un Spierga, kā arī koplietošanas ūdensnotekas ar meliorācijas kadastra Nr. 428213:19; 428215:7; 428215:12; 42349253:6; 42349253:54; 42349271:43 u.c., augšup minētajām ūdensnotekām, ekspluatācijas aizsargjoslas nosakāmas atbilstoši MK noteikumiem Nr. 306.</p> <p>2. Grafiskā daļā funkcionālā zonējuma kartēs, vēlams atainot hidroposteni „Malmuta – Kažovas” un Meirānu kanālā aizsargdambi D-1.</p> <p>3. Sadaļā 3.7. Prasības dīķu ierīkošanai papildus jāiekļauj: „Meliorētajās lauksaimniecības zemēs, neatkarīgi no ierīkojamā dīķa platības, visos gadījumos saņem tehnisko noteikumus no meliorācijas sistēmas uzraugošās institūcijas”.</p> <p>4. Sadaļā 3.8. Prasības lauksaimniecībā izmantojamās zemes lietošanas kategorijas maiņai papildus jāiekļauj nosacījums: „Ja drenāžu sistēma ietekmē blakus esošos zemes īpašniekus, nedrīkst apmežot drenāžas sistēmas kolektora ekspluatācijas aizsargjoslas un drenu zarus, kuri ir iebūvēti arī blakus esošos zemes īpašumus”.</p> <p>5. Sadaļā 7.1. Aizsargjoslas un citi teritorijas izmantošanas ierobežojumi, būtu nepieciešams iekļaut, norādes ekspluatācijas aizsargjoslām gar meliorācijas būvēm un ierīcēm:</p> <ul style="list-style-type: none"> ■ „Ekspluatācijas aizsargjoslas ap kontūrgrāvjiem, susinātājgrāvjiem, viena īpašuma 	<p>Daļēji ņemts vērā, pilnveidojot teritorijas plānojuma 2.0 redakciju:</p> <p>1. TIAN 40. punkts nenosaka aizsargjoslas gar meliorācijas būvēm lauksaimniecībā izmantojamās zemēs un meža zemēs, bet gan būvniecības ierobežojumus tikai Viļānu pilsētas un ciemu apbūves teritorijām, kurās aizsargjoslas netiek noteiktas (to neparedz ne likums „Aizsargjoslu likums”, ne MK noteikumi Nr.306), bet meliorācijas būvju uzturēšana ir nepieciešama. Precizēts TIAN 40. punkts (2.0 redakcijā; 3.0 redakcija – 41. punkts), ar mērķi novērst iespējamus pārpratumus.</p> <p>2. Prasība nav ievērota, ņemot vērā teritorijas plānojuma mērogu un objektu nozīmi šajā teritorijas attīstības plānošanas līmenī.</p> <p>3., 4. Prasības nav ievērotas, jo atzinumā sniegtie priekšlikumi TIAN punktu redakcijai nav teritorijas plānojuma saistošo noteikumu jautājums. Proti, tehnisko noteikumu izdošanu meža ieaudzēšanai u.c. darbu veikšanai meliorētajās zemēs un ekspluatācijas aizsargjoslās ap meliorācijas būvēm un ierīcēm nosaka likuma „Meliorācijas likuma” 4. pants.</p> <p>5. Prasība nav ievērota, jo aizsargjoslas nosaka „Aizsargjoslu likums”, savukārt MK 03.02.2009. noteikumu Nr.108 „Normatīvo aktu projektu sagatavošanas noteikumi”</p>

<p>ūdensnotekā lauksaimniecības zemē ūdensnotekas abās pusēs astoņu metru attālumā no ūdensnotekas krotas un meža zemēs atbērtnes pusē astoņu metru attālumā no ūdensnotekas krotas”.</p> <ul style="list-style-type: none"> ■ „Ekspluatācijas aizsargjoslas drenu sistēmām, to kolektoriem – astoņu metru aizsargjosla, četri metri uz katru pusi no kolektora ass līnijas, drenāžas akām un virszemes ūdens uztvērējiem – astoņu metru aizsargjosla, apkārt būvei””. 	<p>3.2. apakšpunkts noteic, ka normatīvā akta projektā neietver normas, kas dublē normatīvā akta ietvertu normatīvo regulējumu. Tas nozīmē, ka teritorijas plānojuma saistošajā daļā (TIAN) nav dublējamu citu normatīvo aktu prasības.</p>
<p>AS „Augstsprieguma tīkls”</p>	
<p>Informē, ka Teritoriju attīstības plānošanas informācijas sistēmā TAPIS publicētie plānojuma dokumenti izskatīti sakarā ar to, ka plānojuma teritoriju šķērso akciju sabiedrības „Augstsprieguma tīkls” publiskas infrastruktūras elektroenerģijas pārvades tīkla 110kV gaisvadu elektrolīnijas, Viļānu pagastā, „Vijas”, Poči, atrodas pārvades tīkla transformatoru apakšstacija „Viļāni”, zemes vienības kadastra apzīmējums 7898 003 0152, un sagatavotie plānojuma dokumenti atzīstami par pieņemamiem.</p>	<p>Komentārs nav nepieciešams – pozitīvs atzinums.</p>
<p>AS „Sadales tīkls”</p>	
<p>Nav iebildumu par teritorijas plānojumu.</p>	<p>Komentārs nav nepieciešams – pozitīvs atzinums.</p>
<p>SIA „Tet”</p>	
<p>-</p>	<p><i>Teritorijas plānojuma publiskās apspriešanas laikā atzinums nav saņemts.</i></p>
<p>AS „Conexus Baltic Grid”</p>	
<p>Informē, ka Rēzeknes novada Viļānu apvienotajā teritorijā neatrodas Sabiedrības dabasgāzes pārvades sistēmas objekti.</p>	<p>Komentārs nav nepieciešams – pozitīvs atzinums.</p>
<p>AS „GasO”</p>	
<p>Informē, ka Plānojuma:</p> <ul style="list-style-type: none"> ■ Paskaidroja raksta sadaļa – „Inženiertehniskā infrastruktūra”; ■ Grafiskās daļas lapa – „Viļānu apvienības funkcionālais zonējums”; ■ Grafiskās daļas lapa – „Viļānu pilsētas un ciemu funkcionālais zonējums”; <p>saskaņota un nav iebildumu Plānojuma 2.0 redakcijas projekta apstiprināšanai pašvaldībā.</p>	<p>Komentārs nav nepieciešams – pozitīvs atzinums.</p>
<p>VSIA „Latvijas Vides, ģeoloģijas un meteoroloģijas centrs”</p>	
<p>Informē, ka nesniedz atzinumu, jo minētajā teritorijā neatrodas LVĢMC piederoši un valdījumā esoši objekti un to aizsargjoslas, attiecībā pret kurām, saskaņā ar Aizsargjoslu likumu, būtu jāizsniedz atzinums teritorijas plānojuma izstrādē.</p>	<p>Komentārs nav nepieciešams – atzinums netiek sniegts, jo teritorijā neatrodas institūcijas pārvaldē esošo objekti.</p>
<p>VAS „Latvijas Valsts radio un televīzijas centrs”</p>	

LVRTC nav iebildumu par sagatavotajiem teritorijas plānojuma 2.0. redakcijas risinājumiem.	Komentārs nav nepieciešams – pozitīvs atzinums.
Latgales plānošanas reģions	
<p>Kopumā atzinīgi novērtē izstrādāto Viļānu apvienības teritorijas plānojumu.</p> <p>Teritorijas plānojuma redakcija 2.0 ietver reģionālā līmeņa attīstības plānošanas dokumentos noteiktās prasības un nostādnes attiecībā uz novadu attīstības plānošanas dokumentiem, tai skaitā Latgales stratēģijā 2030 un Latgales plānošanas reģiona teritorijas plānojuma II daļā Telpiskās attīstības perspektīva ietvertos uzstādījumus. Tāpat ir izvērtētas un attiecīgi piemērotas nacionālā līmeņa attīstības plānošanas dokumentos – Nacionālajā attīstības plānā 2021.-2027.gadam un Latvijas ilgtspējīgas attīstības stratēģijā 2030. gadam ietvertās nostādnes.</p> <p>Teritorijas plānojuma izstrādes laikā ir veikts un ņemts vērā arī blakus esošo pašvaldību teritorijas attīstības plānošanas dokumentu izvērtējums.</p> <p>Saskaņā ar Teritorijas attīstības plānošanas likuma 11. panta ceturto daļu, Ministru kabineta 2014. gada 14. oktobra Noteikumu Nr. 628 Par pašvaldību teritorijas attīstības plānošanas dokumentiem 54.un 59. punktu, Latgales plānošanas reģions sniedz pozitīvu atzinumu un uzskata, ka Rēzeknes novada Viļānu apvienības Teritorijas plānojuma risinājums atbilst plānošanas reģiona attīstības un teritorijas plānošanas dokumentos noteiktajam.</p>	Komentārs nav nepieciešams – pozitīvs atzinums.
Preiļu novada pašvaldība	
-	<i>Teritorijas plānojuma publiskās apspriešanas laikā atzinums nav saņemts.</i>
Varakļānu novada pašvaldība	
<p>Varakļānu novada pašvaldība, atbildot uz saņemto iesniegumu, par atzinuma sniegšanu informē, ka Varakļānu novada pašvaldībā ir izskatīta Rēzeknes novada Viļānu apvienības teritorijas plānojuma 2.0 redakcija. Varakļānu novada pašvaldība saskaņo un sniedz pozitīvu atzinumu par izstrādāto plānošanas dokumenta redakciju.</p>	Komentārs nav nepieciešams – pozitīvs atzinums.
Latvijas Republikas Ekonomikas ministrija	
<p>Ekonomikas ministrija ir izskatījusi Rēzeknes novada Viļānu apvienības teritorijas plānojuma 2. redakciju „Teritorijas izmantošanas un apbūves noteikumi” (turpmāk – TIAN) un atbilstoši Ministru kabineta 2014. gada 14. oktobra noteikumu Nr. 628 „Noteikumi par pašvaldību teritorijas attīstības plānošanas dokumentiem” 62.1 punktam izsaka šādu iebildumu:</p> <ul style="list-style-type: none"> ■ <u>aicinām papildināt TIAN ar prasībām elektrotransportlīdzekļu uzlādes punktu izvietojumam, jo šobrīd Latvijā strauji palielinās elektrotransportlīdzekļu skaits. No būvniecības regulējuma šis</u> 	<p>Ņemts vērā, pilnveidojot teritorijas plānojuma 2.0 redakciju:</p> <ul style="list-style-type: none"> ■ Papildināts ar prasībām elektrotransportlīdzekļu uzlādes punktu izvietojumam (papildinot TIAN ar 6. punktu un

<p>uzlādes punkts (iekārta un tai nepieciešamais inženiertīkla pievads) ir uzskatāms par I grupas inženierbūvi (Ministru kabineta 2014.gada 19.augusta noteikumu Nr. 500 „Vispārīgie būvnoteikumi” 1. pielikums). Elektrotransportlīdzekļu uzlādes punktu būvniecībai ir piemērojami Ministru kabineta 2017. gada 9. maija noteikumi Nr. 253 „Atsevišķu inženierbūvju būvnoteikumi”.</p> <p>Vienlaikus, lai tiesību normu piemērotājiem mazinātu dažādas interpretācijas iespējas par TIAN prasībām ar citiem normatīvajiem aktiem, piemēram, lietoto terminoloģiju, kā arī par citiem nepieciešamajiem redakcionāliem precizējumiem, izsakām šādus priekšlikumus:</p> <ol style="list-style-type: none">1. precizēt visā TIAN tekstā lietoto terminoloģiju “ēkas un būves” attiecīgajos locījumos (13., 120., 137., 158., 227., 325., 386., 415. punkts), jo atbilstoši Būvniecības likuma 11. pantam būves iedala ēkās un inženierbūvēs;2. precizēt TIAN 46.1. apakšpunktu, jo žogs ir inženierbūve;3. precizēt TIAN 50.2. apakšpunktu un 51. punktu, jo atbilstoši Ministru kabineta 2014. gada 2. septembra noteikumu Nr. 529 „Ēku būvnoteikumi” 7.2. apakšpunktam būvniecības ieceres dokumenti nav nepieciešami ierīču izvietojumam uz ēkas fasādes un jumta. TIAN var noteikt vietas, kurās iekārtas drīkst izvietot vai aizliegt, kā arī var lūgt atsevišķos gadījumos saņemt saskaņojumu;4. precizēt TIAN 78. punktu, jo atbilstoši Ministru kabineta 2017. gada 9. maija noteikumu Nr. 253 „Atsevišķu inženierbūvju būvnoteikumi” 6.3.4. apakšpunktam nav nepieciešama būvniecības ieceres dokumentācija un būvvaldes saskaņojums ārtelpas labiekārtojuma elementu ierīkošanai;5. precizēt TIAN 161. punkta redakciju (gramatiskās kļūdas);6. precizēt TIAN 199. un 257. punktu par to, kas nosaka individuāli (būvniecības ierosinātājs, pašvaldības būvvalde) atļautās apbūves parametrus katrā atsevišķā gadījumā. Vēršam uzmanību, ka būvvalde var noteikt tikai tās prasības, kas noteiktas ar normatīvo aktu, nevis pēc saviem ieskatiem noteiks papildus prasības katrā konkrētajā gadījumā;7. precizēt TIAN lietoto terminoloģiju “būvniecības ieceres dokumentācija”, ievērojot Būvniecības likuma 1. pantā un pārejas noteikumu 7.¹ punktā noteikto.	<p>20.3. apakšpunktu) autostāvvietās. Elektromobiļu uzlādes stacijas ir atļautas pie izmantošanas veida Tirdzniecības vai pakalpojumu objektu apbūve (12002) lielākajā daļā funkcionālo zonu teritorijas plānojums. Veikts precizējums, papildinot ar atļauto izmantošanu DA, DA2 un M funkcionālajā zonā..</p> <p><u>Veikti labojumi un precizējumi:</u></p> <ol style="list-style-type: none">1. Labots vārds “būve” uz “inženierbūve” (3.0 redakcija – 14., 118., 135., 156., 225., 321., 382., 411. punkts).2. Svītrots vārds “būve” 46.1. apakšpunktā (2.0 redakcijā; 3.0 redakcija – 47.1. apakšpunkts).3. Svītrotā teikuma daļa 50.2. apakšpunktā (2.0 redakcijā 3.0 redakcija – 51.2. apakšpunkts), svītrots 51. punkts.4. Svītrotā 78. punkta teikuma daļa.5. Labots.6. Labots 199. (2.0 redakcijā; 3.0 redakcija – 197. punkts) un 257. punkts (2.0 redakcijā; 3.0 redakcija – 253. punkts), aizvietojot vārdu “nosakāmi” ar “piemērojami”.7. Precizēts.
---	--

7.2. TERITORIJAS PLĀNOJUMA 3.0 REDAKCIJA

ATZINUMS	KOMENTĀRS PAR ATZINUMA ŅEMŠANU VĒRĀ
Valsts vides dienests	
<p>Dienests ir izvērtējis vietnē https://geolattvija.lv/geo/tapis#document_23855 ievietotos teritorijas plānojuma projekta materiālus, un to atbilstību Dienesta 2019. gada 3. septembra nosacījumu Nr.7.5.-07/1135, Aizsargjoslu likuma, Ministru kabineta 2013. gada 30. aprīļa noteikumu Nr. 240 „Vispārīgie teritorijas plānošanas, izmantošanas un apbūves noteikumi” (turpmāk – MK noteikumi Nr.240) un citu normatīvo aktu vides aizsardzībā prasībām. Dienests secina, ka lielākā daļa no Dienesta 2022. gada 5. maija atzinumā Nr. 11.2/AP/1161/2022 minētajām nepilnībām Viļānu apvienības teritorijas plānojuma projektā ir uzskatāmas par novērstām un atrisinātām. Taču ir atlicis sakārtot prasības par atļautajiem ūdensapgādes un kanalizācijas risinājumiem.</p> <p>Grafiskajā daļā ir attēlotas un Teritorijas izmantošanas un apbūves noteikumos (turpmāk – TIAN) iekļautas teritorijas ar īpašiem noteikumiem – Teritorijas, kurās ierīkojamas centralizētas ūdensapgādes un kanalizācijas sistēmas (TIN15). Taču TIAN 437. un 438. punkti ir pretrunā MK noteikumu Nr. 240 150. punktam, tāpēc lūdzam svītrot TIAN 437. un 438. punktus. Vienlaikus arī būtu nepieciešams precizēt TIAN 27. punktu - lai tas, kā pagaidu risinājums, atbilstu MK noteikumu Nr. 240 150. un 151. punktiem.</p> <p>Dienests lūdz precizēt Rēzeknes novada Viļānu apvienības teritorijas plānojuma TIAN atbilstoši augstākminētajam.</p>	<p>Positīvs atzinums, ar priekšlikumu TIAN labojumiem. Priekšlikumi nav ņemti vērā.</p> <p>Komentāri –</p> <p>TIAN 437. un 438. punkti nav pretrunā MK noteikumu Nr. 240 150. punktam, jo TIAN 436.punkts jau paredz obligātu pieslēgumu pie centralizētās sistēmas visiem objektiem. Bet ņemot vērā situāciju, ka noteiktajās TIN15 teritorijās uz doto brīdi pašvaldība vēl nav ierīkojusi centralizēto ūdensapgādi un kanalizāciju, TIAN 437. un 438.punkts ir jā saglabā. Arī TIAN 27.punkta redakcija precizē noteikumus attiecībā uz kanalizācijas un ūdensapgādes sistēmu ierīkošanu vietās, kur nav ierīkota pašvaldības centralizētā sistēma, vai tehniski nav iespējams tai pieslēgties.</p> <p>Risinājums atbilst Ūdenssaimniecības pakalpojumu likumam un Ministru Kabineta 22.01.2002. noteikumiem Nr.34 „Noteikumi par piesārņojošo vielu emisiju ūdenī”.</p>
Dabas aizsardzības pārvalde	
<p>Izvērtējot Rēzeknes novada Viļānu apvienības teritorijas plānojuma 3.0 redakciju, Pārvalde lūdz pārskatīt Pārvaldes 2022. gada 19. aprīļa atzinumā Nr. 4.8/2277/2022-N sniegtās rekomendācijas, jo daļa no tiem nav iestrādāta Rēzeknes novada Viļānu apvienības teritorijas</p>	<p>Positīvs atzinums.</p> <p>Komentārs - Teritorijas izmantošanas un apbūves noteikumi (turpmāk – TIAN) tiek izdoti kā pašvaldības saistošie</p>

<p>plānojuma 3.0 redakcijā.</p> <p>Rēzeknes novada Viļānu apvienības teritorijas plānojuma 3.0 redakcija kopumā atbilst normatīvo aktu prasībām, tomēr veicami vēl atsevišķu Pārvaldes 2022. gada 19. aprīļa atzinumā Nr. 4.8/2277/2022-N minēto precizējumu un teksta daļas papildinājumu iestrāde.</p>	<p>noteikumi, līdz ar to ir jāievēro Ministru kabineta 03.02.2009. noteikumu Nr. 108 „Normatīvo aktu projektu sagatavošanas noteikumi” 3.2. apakšpunkts, kas nosaka: Normatīvā akta projektā neietver normas, kas dublē augstāka vai tāda paša spēka normatīvā akta tiesību normās ietvertu normatīvo regulējumu.</p> <p>Skat. arī ziņojumu par institūciju atzinumiem 2.0. redakcijai.</p>
<p>Veselības inspekcija</p>	
<p>SLĒDZIENS - Rēzeknes novada Viļānu apvienības teritorijas plānojuma 3.0 redakcijas risinājumi atbilst higiēnas prasībām.</p> <p>REKOMENDĀCIJAS - Paredzēt vides pieejamību cilvēkiem ar kustību traucējumiem.</p>	<p>Pozitīvs atzinums.</p> <p>Komentārs - Papildus vides pieejamības prasības cilvēkiem ar kustību traucējumiem nav nepieciešamas, jo ir noteiktas Latvijas būvnormatīvā LBN 200-21</p>
<p>VAS „Latvijas Valsts ceļi”</p>	
<p>1. Teritorijas izmantošanas un apbūves noteikumu (turpmāk – TIAN) 2.3.punktā “Zemes vienību veidošana” paredzēt, ka veidojot jaunu zemes vienību / veicot zemes vienību sadali, kas robežojas ar valsts autoceļu, atrisināt un saskaņot ar LVC piekļūšanas iespējas katrai zemes vienībai. TIAN paredzēt, ka jauna ceļa pievienojuma izveidošanas gadījumā nepieciešams tā izvērtējums, ko veic ceļu projektēšanas jomā sertificēta persona (sertifikāts attiecībā uz laukumu, stāvvietu, autoceļu un ielu projektēšanu) atbilstoši Ministru kabineta 2008.gada 07.jūlija noteikumiem Nr.505 “Noteikumi par pašvaldību, komersantu un māju ceļu pievienošanu valsts autoceļiem”, izvērtējot katra ceļa pievienojuma radītās satiksmes režīma izmaiņas un satiksmes negadījuma risku pieaugumu, salīdzinot ar risinājumiem, kad ceļa pievienojumu pievieno citam – zemākas šķiras valsts autoceļam, pašvaldības, komersanta vai māju ceļam, nodibinot servitūtu normatīvajos aktos noteiktā kārtībā, un ceļa pievienojumu pievieno tuvumā esošam ceļa pievienojumam. TIAN norādīt, ka informācija par valsts</p>	<p>Pozitīvs atzinums.</p> <p>Komentārs –</p> <p>1. <u>Papildinājumi TIAN 2.3. apakšnodalā nav nepieciešami</u>, jo TIAN netiek dublēti citi normatīvie akti, t.sk. atzinumā minētie Ministru kabineta 07.07.2008. noteikumi Nr.505 “Noteikumi par pašvaldību, komersantu un māju ceļu pievienošanu valsts autoceļiem”. Ministru kabineta 02.08.2016. noteikumu Nr. 505 “Zemes ierīcības projekta izstrādes noteikumi” 14.1. punktā ir noteikts, ka zemes ierīcības projekta izstrādei jāpieprasa</p>

<p>autoceļiem reģistrētām ceļu pievienojumu vietām un to kategorijām atbilstoši Ministru kabineta 2008.gada 7.jūlija noteikumiem Nr.505 “Noteikumi par pašvaldību, komersantu un māju ceļu pievienošanu valsts autoceļiem” ir iegūstama LVC.</p> <p>2. TIAN 3.1.1.punktā “Ielas un autoceļi” norādīt, ka valsts autoceļu kategorijas un ceļu zemes nodalījuma joslas un aizsargjoslas parametri norādīti Apbūves noteikumu (TIAN) 6.pielikumā, un bez LVC atļaujas aizsargjoslās aizliegts veikt jebkurus būvniecības un derīgo izrakteņu ieguves darbus, koku stādīšanu / ieaudzēšanu, kā arī grunts rakšanas un pārvietošanas darbus, izņemot lauksaimniecības vajadzībām nepieciešamos darbus.</p> <p>3. Papildināt TIAN 3.3.6.punktu “Žogi” norādot, ka zemes vienības, kuras robežojas ar valsts autoceļiem, atļauts iežogot (arī ieaudzēt dzīvžogus) tikai saskaņojot ar LVC.</p> <p>LVC kopumā atbalsta piedāvāto TP–3.0 redakciju un teritorijas plānojumā paredzēto valsts autoceļu posmu pārņemšanu pašvaldības īpašumā, piekrīt Rēzeknes novada Viļānu apvienības teritorijas plānojuma realizācijai (apstiprināšanai).</p>	<p>nosacījumi no VAS “Latvijas valsts ceļi”, ja projektētā teritorija atrodas valsts autoceļu aizsargjoslā.</p> <p>2. <u>TIAN 3.1.1. apakšnodalu redakcionāli papildināt ar atsauci uz TIAN 6. pielikumu</u>, atbilstoši atzinumam.</p> <p>3. <u>Papildinājumi TIAN 3.3.6. apakšnodalā nav nepieciešami</u>, jo TIAN 73.2. apakšpunktā jau ir noteikts, ka aizliegts nožogot publiskās ārtelpas teritorijas, bet atbilstoši Ministru kabineta 30.04.2014. noteikumiem Nr.240 “Vispārīgie teritorijas plānošanas, izmantošanas un apbūves noteikumi” ielas un ceļi ir daļa no publiskās ārtelpas.</p>
<p>VAS „Latvijas Dzelceļš”</p>	
<p>Sniedz pozitīvu atzinumu.</p>	<p>Pozitīvs atzinums – komentāri nav nepieciešami</p>
<p>Latvijas Ģeotelpiskās informācijas aģentūra</p>	
<p>Plānojuma grafiskā daļa ir sagatavota atbilstoši Ministru kabineta 2014. gada 14. oktobra noteikumu Nr. 628 “Noteikumi par pašvaldību teritorijas attīstības plānošanas dokumentiem” prasībām. Tomēr Aģentūra vēš uzmanību, ka plānojuma teritorijai ir pieejama 2019., 2021. un 2022. gadā sagatavotā topogrāfiskā karte mērogā 1:10 000.</p> <p>Aģentūras sniegtie nosacījumi attiecībā uz nepieciešamās informācijas iekļaušanu par valsts ģeodēziskā tīkla punktiem ir ievēroti.</p>	<p>Pozitīvs atzinums – komentāri nav nepieciešami</p>

Nacionālā kultūras mantojuma pārvalde	
Pārvalde savas kompetences ietvaros ir izvērtējusi teritorijas plānojuma 3.0 redakciju. Ņemot vērā konstatēto un to, ka ievēroti izsniegtie Nosacījumi un Atzinums, Pārvalde sniedz pozitīvu atzinumu par teritorijas plānojuma 3.0 redakciju.	Pozitīvs atzinums – komentāri nav nepieciešami
VAS „Latvijas Valsts meži”	
Papildus nosacījumu un citu priekšlikumu nav, atbalstam dokumentu izstrādātajā redakcijā.	Pozitīvs atzinums – komentāri nav nepieciešami
Valsts meža dienests	
Valsts meža dienesta Austrumlatgales virsmežniecība iepazīnās ar plānojuma 3.redakciju un tai nav iebildumu .	Pozitīvs atzinums – komentāri nav nepieciešami
VSIA „Zemkopības ministrijas nekustamie īpašumi”	
<p>VSIA “Zemkopības ministrijas nekustamie īpašumi” Latgales reģiona meliorācijas nodaļas Rēzeknes sektora vadītāja D.Beitāne izskatīja Rēzeknes novada Viļānu apvienības teritorijas plānojuma 3.0. redakcijas “Teritorijas izmantošanas un apbūves noteikumus”, kā arī grafisko daļu. Atsaucoties uz Latgales reģiona meliorācijas nodaļas vēstuli Nr. L-1-9.1/220, izsniegta 2022. gada 05. aprīlī “Par Rēzeknes novada Viļānu apvienības teritorijas plānojuma 2.0 redakcijas nodošanu publiskai apspriešanai un institūciju atzinumu saņemšanai”. Lūgums iekļaut norādīto informāciju:</p> <ol style="list-style-type: none"> 1. Grafiskā daļā funkcionālā zonējuma kartēs, <u>vēlams atainot</u> hidroposteni “Malmuta – Kažovas” un Meirānu kanālā aizsargdambi D-1. 2. Sadaļā 3.7. Prasības dīķu ierīkošanai papildus jāiekļauj: “Meliorētajās lauksaimniecības zemēs, neatkarīgi no ierīkojamā dīķa platības, visos gadījumos saņem tehnisko noteikumus no meliorācijas sistēmas uzraugošās institūcijas”. 3. Sadaļā 3.8. Prasības lauksaimniecībā izmantojamās zemes lietošanas kategorijas maiņai papildus jāiekļauj nosacījums: “Ja drenāžu sistēma ietekmē blakus esošos zemes īpašniekus, nedrīkst apmežot drenāžas sistēmas kolektora ekspluatācijas aizsargjoslas un drenu zarus, kuri ir iebūvēti arī blakus esošos zemes īpašumus”. 	<p>Atzinums ar iebildumiem. Nav ņemts vērā</p> <p>Komentāri – iebildumi izvērtēti sagatavojot plānojuma 3.0. redakciju un komentāri ar pamatojumu sniegti ziņojumā par institūciju atzinumiem (redakcijai 2.0.).</p> <ol style="list-style-type: none"> 1. Prasība nav ievērota, ņemot vērā teritorijas plānojuma mērogu un objektu nozīmi šajā teritorijas attīstības plānošanas līmenī. 2., 3. Prasības nav ievērotas, jo atzinumā sniegtie priekšlikumi TIAN punktu redakcijai nav teritorijas plānojuma saistošo noteikumu jautājums. Proti, tehnisko noteikumu izdošanu meža ieaudzēšanai u.c. darbu veikšanai meliorētajās zemēs un ekspluatācijas aizsargjoslās ap

<p>4. Sadaļā 7.1. Aizsargjoslas un citi teritorijas izmantošanas ierobežojumi, būtu nepieciešams iekļaut, norādes ekspluatācijas aizsargjoslām gar meliorācijas būvēm un ierīcēm:</p> <ul style="list-style-type: none"> • “Ekspluatācijas aizsargjoslas ap kontūrgrāvjiem, susinātājgrāvjiem, viena īpašuma ūdensnotekā lauksaimniecības zemē ūdensnotekas abās pusēs astoņu metru attālumā no ūdensnotekas krotas un meža zemēs atbērtnes pusē astoņu metru attālumā no ūdensnotekas krotas”. • Ekspluatācijas aizsargjoslas drenu sistēmām, to kolektoriem – astoņu metru aizsargjosla, četri metri uz katru pusi no kolektora ass līnijas, drenāžas akām un virszemes ūdens uztvērējiem – astoņu metru aizsargjosla, apkārt būvei”. <p>VSIA “Zemkopības ministrijas nekustamie īpašumi” Latgales reģiona meliorācijas nodaļa nav iebildumu pret “Par Rēzeknes novada Viļānu apvienības teritorijas plānojuma 3.0 redakcijas nodošanu publiskai apspriešanai”, ja tiks ņemti vērā augšup minētie nosacījumi.</p>	<p>meliorācijas būvēm un ierīcēm nosaka likuma „Meliorācijas likuma” 4. pants.</p> <p>4.5. Prasība nav ievērota, jo aizsargjoslas nosaka „Aizsargjoslu likums”.</p> <p>Ņemot vērā Ministru kabineta 2009. gada 3. februāra noteikumu Nr.108 “Normatīvo aktu projektu sagatavošanas noteikumi” 3.2. apakšpunkta prasības, TIAN nav ietveramas normas, kas dublē augstāka juridiskā spēka vai tāda pašā juridiskā spēka normatīvos aktus. TIAN var ietvert tikai tādas normas, kuru izdošanai pašvaldībai normatīvajos aktos ir dots deleģējums.</p>
<p>AS „Augstsprieguma tīkls”</p>	
<p>Atbildot uz Jūsu vēstuli ar lūgumu sniegt atzinumu par sagatavoto Rēzeknes novada Viļānu apvienības teritorijas plānojumu informējam, ka publicētie plānojuma dokumenti izskatīti sakarā ar to, ka plānojuma teritoriju šķērso akciju sabiedrības "Augstsprieguma tīkls" publiskas infrastruktūras elektroenerģijas pārvades tīkla 110kV gaisvadu elektrolīnijas, Viļānu pagastā, "Vijas", Poči, atrodas pārvades tīkla transformatoru apakšstacija "Viļāni", zemes vienības kadastra apzīmējums 7898 003 0152, un sagatavotie plānojuma dokumenti atzīstami par pieņemamiem.</p>	<p>Pozitīvs atzinums – komentāri nav nepieciešami</p>
<p>AS „Sadales tīkls”</p>	
<p>Nav iebildumu par teritorijas plānojumu.</p>	<p>Pozitīvs atzinums – komentāri nav nepieciešami</p>
<p>SIA „Tet”</p>	
<p>-</p>	<p><i>Teritorijas plānojuma publiskās apspriešanas laikā atzinums</i></p>

	<i>nav saņemts.</i>
AS „Conexus Baltic Grid”	
-	<i>Teritorijas plānojuma publiskās apspriešanas laikā atzinums nav saņemts.</i>
AS „Gaso”	
-	<i>Teritorijas plānojuma publiskās apspriešanas laikā atzinums nav saņemts.</i>
VSIA „Latvijas Vides, ģeoloģijas un meteoroloģijas centrs”	
-	<i>Teritorijas plānojuma publiskās apspriešanas laikā atzinums nav saņemts.</i>
VAS „Latvijas Valsts radio un televīzijas centrs”	
LVRTC nav iebildumu par sagatavotajiem teritorijas plānojuma 3.0. redakcijas risinājumiem.	Pozitīvs atzinums – komentāri nav nepieciešami
Latgales plānošanas reģions	
LPR ir iepazinies ar Rēzeknes novada pašvaldības tīmekļa vietnē ievietoto, atbilstoši institūciju atzinumiem un publiskās apspriešanas rezultātiem, pilnveidoto redakciju 3.0 un vērtē to atzinīgi . Saskaņā ar Teritorijas attīstības plānošanas likuma 11.panta ceturto daļu, Ministru kabineta 2014.gada 14.oktobra Noteikumu Nr.628 Par pašvaldību teritorijas attīstības plānošanas dokumentiem 54.un 59.punktu, Latgales plānošanas reģions sniedz pozitīvu atzinumu un uzskata, ka Rēzeknes novada Viļānu apvienības Teritorijas plānojuma risinājums redakcijā 3.0 atbilst plānošanas reģiona attīstības un teritorijas plānošanas dokumentos noteiktajam.	Pozitīvs atzinums – komentāri nav nepieciešami

Preiļu novada pašvaldība	
-	<i>Teritorijas plānojuma publiskās apspriešanas laikā atzinums nav saņemts.</i>
Varakļānu novada pašvaldība	
Varakļānu novada pašvaldība saskaņo un sniedz pozitīvu atzinumu par izstrādāto plānošanas dokumenta redakciju.	Pozitīvs atzinums – komentāri nav nepieciešami
Latvijas Republikas Ekonomikas ministrija	
<p>1. aicinām izvērtēt TIAN 142., 162. un 444. punktu attiecībā uz publiskās apspriešanas nepieciešamību, jo saskaņā ar Būvniecības likuma 14. panta piektajā daļā noteikto, ja blakus dzīvojamai vai publiskai apbūvei ir ierosināta tāda objekta būvniecība, kurš var radīt būtisku ietekmi (smaku, troksni, vibrāciju vai cita veida piesārņojumu), bet kuram nav piemērots ietekmes uz vidi novērtējums, būvvalde nodrošina būvniecības ieceres publisku apspriešanu un tikai pēc tam pieņem lēmumu par ierosinātā objekta būvniecības ieceri. Pašvaldība saistošajos noteikumos var paredzēt arī citus gadījumus, kad rīkojama būvniecības ieceres publiska apspriešana. Publisku apspriešanu nerīko, ja teritorijai, kurā paredzēta būve, ir spēkā esošs detālplānojums. Ja saskaņā ar teritorijas attīstības plānošanu regulējošiem normatīvajiem aktiem, konstatējot šajā daļā minēto specifisko ietekmi, var tikt pieņemts lēmums par detālplānojuma izstrādi, priekšroka dodama detālplānojuma izstrādei. Tāpat kā kritēriju nevar noteikt “ja ēkas vai inženierbūves būvniecībai vai ierīkošanai nepieciešama būvatļauja”.</p> <p>Vienlaikus, lai tiesību normu piemērotājiem mazinātu dažādas interpretācijas iespējas par TIAN prasībām ar citiem normatīvajiem aktiem, piemēram, lietoto terminoloģiju, izsakām šādus priekšlikumus: 4.4.</p> <p>2. aizstāt TIAN 4.4. apakšpunktā terminu “citām būvēm” ar terminu “inženierbūvēm”;</p> <p>3. precizēt TIAN lietoto terminoloģiju “būvniecības dokumentācija”, ievērojot Būvniecības likuma 1.pantā un pārejas noteikumu 7.1 punktā noteikto.</p>	<p>Pozitīvs atzinums.</p> <p>Komentāri –</p> <ol style="list-style-type: none"> 1. TIAN 142. un 162.punktus saglabāt esošajā redakcijā, jo tie pievērš īpašu uzmanību iespējamai būvniecībai iekšpagalmos, kas nav pieļaujama bez publiskas apspriešanas. Normatīvos aktu tieši nedublē. 444. punktā svītrot tekstu iekavās (“<i>ja ēkas vai inženierbūves būvniecībai vai ierīkošanai nepieciešama būvatļauja</i>”), kā redakcionālu labojumu. 2. Redakcionāli labot TIAN 4.4. apakšpunktu, aizstājot terminu “citām būvēm” ar terminu “inženierbūvēm”. 3. Redakcionāli labot visā TIAN tekstā, aizstājot terminu “būvniecības dokumentācija” ar terminu “būvprojekts”.

Satiksmes ministrija

Lai nodrošinātu kvalitatīvu un ērtu elektronisko sakaru pakalpojumu pieejamību atbilstoši Eiropas Savienības stratēģiskajos dokumentos noteiktajiem mērķiem, kā arī, ņemot vērā jauno mobilo elektronisko sakaru tehnoloģiju (piektās paaudzes 5G) tīklu attīstību tuvākajā nākotnē, aicinām Rēzeknes novada pašvaldību sadarboties ar elektronisko sakaru komersantiem un pieprasījuma gadījumā rast risinājumu vietas nodrošināšanā minētās elektronisko sakaru infrastruktūras izvietojumam pašvaldības teritorijā (piemēram, kabeļu izvietojumam kanalizācijā, 5G “mazo šūnu” iekārtu izvietojumam, piemēram, pie apgaismojuma stabiem utt.). Vienlaikus aicinām Rēzeknes novada Viļānu apvienības teritorijas plānojumā paredzēt vietu arī elektronisko sakaru tīklu infrastruktūras izbūvei gar ielām un pašvaldību ceļiem līdz Rēzeknes novadam nozīmīgiem objektiem (ēkām u.c.).

Vēlamies informēt, ka ir veikti grozījumi Ministru kabineta 2001.gada 10.aprīļa noteikumos Nr. 162 “Autoceļu aizsargjoslu noteikšanas metodika” (turpmāk – noteikumi), kas stājās spēkā š.g. 1.jūlijā. Noteikumos ir veikti precizējumi, jo tika konstatēts, ka, nosakot vai mainot aizsargjoslu, tostarp sarkano līniju, platumus, netika veikta saskaņošana ar Satiksmes ministriju (valsts autoceļiem) vai autoceļa īpašnieku (pārējiem ceļiem), kā to paredzēja noteikumu 4.punkts. Līdz ar to, lai padarītu skaidrāku regulējumu, noteikumos tika veikti precizējumi, kas nosaka aizsargjoslu, tostarp sarkano līniju, noteikšanas metodiku lauku apvidos jeb ārpus pilsētām vai ciemiem, kā arī pilsētu ielām un autoceļiem pilsētās vai ciemos. No 1.jūlija noteikumi nosaka, ka autoceļa aizsargjoslu (ieskaitot sarkanās līnijas) pilsētu ielām un autoceļiem pilsētās vai ciemos nosaka un pašvaldības teritorijas plānojumā attēlo tā pašvaldība, kuras teritorijā atrodas attiecīgais autoceļš vai iela. Ja tiek noteiktas attiecīgā autoceļa aizsargjoslas (ieskaitot sarkanās līnijas) platumu izmaiņas, tās saskaņo ar attiecīgā autoceļa vai ielas īpašnieku. Valsts autoceļu aizsargjoslu (ieskaitot sarkano līniju) platumu izmaiņas, ieskaitot valsts autoceļus, kam ir piešķirts nosaukums "iela", pašvaldība, kuras teritorijā atrodas attiecīgais autoceļš, saskaņo ar valsts sabiedrību ar ierobežotu atbildību "Latvijas Valsts ceļi".

Vienlaikus aicinām ņemt vērā arī VSIA “Latvijas Valsts ceļi” 28.06.2022 vēstuli Nr.4.6.1/10305.

Pozitīvs atzinums.

Komentāri –

- Viļānu apvienības teritorijas plānojuma teritorijas izmantošanas un apbūves noteikumos ir iekļautas minimālas prasības elektronisko sakaru ierīkošanai, jo pārējās prasības ievērojamas saskaņā ar būvniecību regulējošiem normatīvajiem aktiem, kas netiek dublētas.
- Izstrādājot Viļānu apvienības teritorijas plānojuma 3.0 redakciju ir ņemti vērā grozījumi Ministru kabineta 2001.gada 10.aprīļa noteikumos Nr. 162 “Autoceļu aizsargjoslu noteikšanas metodika”, kas stājās spēkā š.g. 1.jūlijā.
- Ir saņemts un ievērots VSIA “Latvijas Valsts ceļi” sniegtais atzinums.

VIII ZIŅOJUMS PAR FIZISKO UN JURIDISKO PERSONU PRIEKŠLIKUMIEM

8.1. TERITORIJAS PLĀNOJUMA 2.0 REDAKCIJAS IZSTRĀDE

Nr. p.k.	Iesniedzējs	Iesnieguma datums, reģistrācijas Nr.	Priekšlikums	Komentārs par priekšlikuma ņemšanu vērā/noraidīšanu
1.	Fiziska persona	07.12.2018., Nr. 1.3.10/1246	Mainīt atļauto zemes izmantošanas veidu zemes vienībai ar kadastra apzīmējumu 7817 004 0609, Ceriņu ielā 22J, Viļānos, Viļānu novadā, no rekreācijas teritorijas uz savrupmāju dzīvojamās apbūves teritoriju.	Ņemts vērā. Zemes gabalam noteikta funkcionālā zona „Savrupmāju apbūves teritorija” (DzS).
2.	Fiziska persona	12.12.2018., Nr. 1.3.10/1259	Mainīt atļauto zemes izmantošanas veidu zemes vienībai ar kadastra apzīmējumu 7817 004 0616, Ceriņu ielā 22R, Viļānos, Viļānu novadā, no rekreācijas teritorijas uz savrupmāju dzīvojamās apbūves teritoriju.	Ņemts vērā. Zemes gabalam noteikta funkcionālā zona „Savrupmāju apbūves teritorija” (DzS), bet teritorijas daļai – „Dabas un apstādījumu teritorija”, jo tā iekļaujas applūstošajā teritorijā. Atbilstoši spēkā esošai likumdošanai, apbūve šādās teritorijās nav atļauta.
3.	Fiziskas personas	26.03.2019., Nr. 1.3.10/300	Paredzēt plānoto/atļauto zemes lietošanas mērķi zemesgabalam (kadastra Nr. 7817 004 0204, Rēzeknes iela 28, 30) savrupmāju apbūvei (DzS) un vieglās rūpniecības objektu apbūvei (Rv).	Komentārs nav nepieciešams – saņemts iesniegums ar citu priekšlikumu funkcionālā zonējuma noteikšanai (skatīt 4. iesniegumu).
4.	Fiziska persona	27.08.2019., Nr. 1.3.10/743	Paredzēt plānoto (atļauto) zemes lietošanas mērķi zemesgabalam (kadastra Nr. 7817 004 0204), adrese Rēzeknes iela 28, 30) lauksaimniecībā izmantojamai zemei un savrupmāju apbūvei.	Daļēji ņemts vērā. Zemes gabala daļai noteikta funkcionālā zona „Lauksaimniecības teritorija” ar indeksu L1, bet daļai – „Savrupmāju apbūves teritorija” (DzS), nosakot to, gar Latas ielu un zemes gabala kreisās puses augšējā stūrī. Nav atbalstīta dzīvojamās apbūves zonas noteikšana zemes gabala apakšējā labajā stūrī, ko pamato šādi apsvērumi – iekļaujas sanitārajā aizsargjoslā ap kapsētām, saskaņā ar VSIA „Latvijas Vides, ģeoloģijas un meteoroloģijas centrs” Piesārņoto un potenciālo vietu reģistru, tajā atrodas objekts, kas reģistrēts kā potenciāli piesārņota vieta.



5.	Pašvaldība (domes deputāta priekšlikums)	20.12.2020.	Lūdz iekļaut šī brīža redakcijā vai apspriešanai gājēju/riteņbraucēju izgaismota ceļa izveidi ceļa posmā Viļāni – Radopole. Tas būtu drošs un “zaļš” pārvietošanās risinājums Viļānu novada Dienvidrietumu puses iedzīvotājiem, darbiniekiem un uzņēmējiem.	Pieņemts zināšanai – izvērtēšanai turpmākajā attīstības un plānošanas procesā. MK 30.04.2013. noteikumi Nr. 240 nosaka, ka velotransporta un gājēju kustības organizācijas shēmu ietver pašvaldības detalizētajā transporta attīstības plānā. Minēto plānu kā tematisko plānojumu izstrādā pilsētām, ciemiem vai to daļām, vai, ja nepieciešams, visai pašvaldības teritorijai. Iepriekš minētie noteikumi nosaka, ka teritorijas plānojumā ietver vispārīgu transporta attīstības plānu, kurā shematiski attēlo vienotu ielu un ceļu tīklu, tādējādi Viļānu novada teritorijas plānojuma ietvaros konkrēti veloinfrastruktūras attīstības jautājumi netiek risināti. Tās attīstība var tikt paredzēta gan pašvaldībai izstrādājot detalizētu transporta attīstības plānu, gan citus attīstības plānošanas dokumentus.
6.	Fiziska persona	31.01.2022.	Nekustamajam īpašumam ar kadastra numuru 7817 001 0244 (kopplatība 1,8569 ha) paredzēt daudzfunkcionālu izmantošanas veidu jeb centra apbūves teritoriju (iespējamie izmantošanas veidi: savrupmāju apbūves teritorija, lauksaimniecības teritorija, aktīvās atpūtas objekti, ražošanas objekti un citi.)	Daļēji ņemts vērā. Zemes gabala daļai noteikta funkcionālā zona „Jauktas centra apbūves teritorija”, (JC), bet otru ceļam – funkcionālās zonas „Lauksaimniecības teritorija” apakšzona ar indeksu L1. Minētā zona noteikta, lai nodrošinātu lauksaimniecības zemes izmantošanu Viļānu pilsētas un ciemu teritorijās. Jauktas centra apbūves teritorijas plānošana Malta upes ielokā nav atbalstāma, ko pamato arī tāds apsvērums, kā teritorijas daļēja atrašanās applūstošajā teritorijā. Atbilstoši spēkā esošai likumdošanai, apbūve šādās teritorijās nav atļauta.

8.2. TERITORIJAS PLĀNOJUMA 2.0 REDAKCIJAS PUBLISKĀ APSPRIEŠANA

Nr. p.k.	Iesniedzējs	Iesnieguma datums, reģistrācijas Nr.	Priekšlikums	Komentārs par priekšlikuma ņemšanu vērā/noraidīšanu
1.	Fiziska persona	29.04.2022., Nr. RNP/2022/5.17/3060	Mainīt funkcionālo zonējumu no L1 uz DzS daļu no L1 teritorijas zemes gabalam ar kadastra Nr. 7817 004 0204 (adrese: Rēzeknes iela 28, 30) un kadastra Nr. 7817 504 0204 (adrese: Raiņa iela 41).	Ņemts vērā. Ar teritorijas plānojuma 3.0 risinājumu veiktas izmaiņas funkcionālajā zonējumā, grozot to no funkcionālās zonas „Lauksaimniecības teritorijas” apakšzonas ar indeksu L1 uz „Savrupmāju apbūves teritorija” (DzS) teritorijas daļā, kur atrodas esoša apbūve (pie Raiņa ielas).

8.3. TERITORIJAS PLĀNOJUMA 3.0 REDAKCIJAS PUBLISKĀ APSPRIEŠANA

Nr. p.k.	Iesniedzējs	Iesnieguma datums, reģistrācijas Nr.	Priekšlikums	Komentārs par priekšlikuma ņemšanu vērā/noraidīšanu
-	-	-	-	Publiskās apspriešanas laikā priekšlikumi nav saņemti.

IX CITA INFORMĀCIJA



RĒZEKNES NOVADA PAŠVALDĪBA

REĢ.NR.90009112679

Atbrīvošanas aleja 95A, Rēzekne, LV – 4601,

Tel. 646 22238; 646 22231, Fax. 646 25935,

e-pasts: info@rezeknesnovads.lv

Informācija internetā: <http://www.rezeknesnovads.lv>

31.05.2022. Nr. RNP/2022/4.16/1119

Uz:

Satiksmes ministrija

satiksmes.ministrija@sam.gov.lv

VSIA Latvijas Valsts ceļi

lvceli@lvceli.lv

Par valsts vietējo ceļu pārņemšanu pašvaldības īpašumā

Rēzeknes novada pašvaldība atzinīgi novērtē to, ka Satiksmes ministrija sadarbībā ar VSIA “Latvijas Valsts ceļi” pēc administratīvi teritoriālās reformas stāšanās spēkā ir veikusi visu valsts vietējo autoceļu atbilstības likuma “Par autoceļiem” 3. panta trešajā daļā noteiktajai funkcionālajai definīcijai izvērtējumu.

Rēzeknes novada pašvaldība informē, ka atsevišķi valsts vietējo autoceļu posmi ir būtiski infrastruktūras elementi pašvaldības mērogā, un tāpēc tie būtu pārņemami pašvaldības īpašumā.

Rēzeknes novada pašvaldība vēlas uzsākt procesu par sekojošu valsts vietējo autoceļu posmu pārņemšanu pašvaldības īpašumā.

1. V561 Gaigalava–Viļāni – Rēzeknes novada Viļānu pagasta Jaunviļānu ciema robežās (daļa no zemes vienībām ar kadastra apzīmējumiem 78980043006 un 78980043005). Aptuvenais posma garums 1,350 km.
 2. V596 Viļāni–Pilskalns–Nagli – Rēzeknes novada Viļānu pagasta Jaunviļānu ciema robežās (daļa no zemes vienības ar kadastra apzīmējumu 78980043006). Aptuvenais posma garums 1,250 km.
 3. V735 Stabulnieki–Sīļukalns–Varakļāni – Rēzeknes novada Dekšāru pagasta Dekšāru ciema robežās (daļa no zemes vienības ar kadastra apzīmējumu 78480063004). Aptuvenais posma garums 1,040 km.
- Kopējais pārņemamo valsts vietējo autoceļu posmu aptuvenais garums 4,140 km

Rēzeknes novada domes priekšsēdētāja vietniece

Ē.Teirumnieka

A.Kindzulis 64607170

*ŠIS DOKUMENTS IR ELEKTRONISKI PARAKSTĪTS AR DROŠU ELEKTRONISKO PARAKSTU UN SATUR
LAIKA ZĪMOGU*



Valsts sabiedrība ar ierobežotu atbildību
"Latvijas Valsts ceļi"

Gogoļa iela 3,
Rīga, LV-1050

Reģ. Nr. 40003344207
Tālr. +371 670 281 69

lvceļi@lvceļi.lv
www.lvceļi.lv

Rīgā	16.06.2022	Nr.	4.8 / 9788
------	------------	-----	------------

Rēzeknes novada pašvaldībai

Kopija: Satiksmes ministrijai

VSIA "Latvijas Valsts ceļi" Rēzeknes nodaļai

Par valsts vietējo ceļu pārņemšanu pašvaldības īpašumā

Valsts sabiedrība ar ierobežotu atbildību "Latvijas Valsts ceļi" (turpmāk – LVC) saskaņā ar Deleģēšanas līgumā, kas noslēgts starp Satiksmes ministriju un LVC, doto pilnvarojumu pārvaldīt valsts autoceļu tīklu ir izskatījusi Rēzeknes novada pašvaldības 2022. gada 31. maija vēstuli Nr. RNP/2022/4.16/1119 "Par valsts vietējo ceļu pārņemšanu pašvaldības īpašumā".

Valsts vietējā autoceļa V561 Gaigalava–Viļāni posms 22,215 km līdz 23,570 km ar asfaltbetona segumu atrodas Viļānu pagastā, Rēzeknes novadā uz valstij Satiksmes ministrijas personā piekrītoša nekustamā īpašuma "V561" (kadastra Nr. 78980043006) sastāvā esošās zemes vienības ar kadastra apzīmējumu 78980043006 un "Autoceļš V596" (kadastra Nr. 78980043005) sastāvā esošās zemes vienības ar kadastra apzīmējumu 78980043005 (turpmāk – autoceļa V561 posms).

Valsts vietējā autoceļa V596 Viļāni–Pilskalns–Nagli posms 0,000 km līdz 1,255 km ar asfaltbetona segumu atrodas Viļānu pagastā, Rēzeknes novadā uz valstij Satiksmes ministrijas personā piekrītoša nekustamā īpašuma "Autoceļš V596" (kadastra Nr. 78980043005) sastāvā esošās zemes vienības ar kadastra apzīmējumu 78980043005 (turpmāk – autoceļa V596 posms).

Valsts vietējais autoceļš V735 Stabulnieki–Siļukalns–Varakļāni posms no 24,030 km līdz 25,070 km ar asfaltbetona segumu atrodas Dekšāres pagastā, Rēzeknes novadā uz valstij Satiksmes ministrijas personā piekrītoša nekustamā īpašuma "V735" (kadastra Nr. 78480063004) sastāvā esošās zemes vienības ar kadastra apzīmējumu 78480063004 (turpmāk – autoceļa V735 posms).

LVC piekrīt autoceļa V561 posmu, autoceļa V596 posmu un autoceļa V735 posmu izslēgt no Satiksmes ministrijas Valsts autoceļu fonda bilances un nodot bez atlīdzības Rēzeknes novada pašvaldības īpašumā.

Lai uzsāktu autoceļa V561 posma, autoceļa V596 posma un autoceļa V735 posma nodošanu bez atlīdzības Rēzeknes novada pašvaldības īpašumā, LVC veiks autoceļa V561 posma zemes vienības ar kadastra apzīmējumu 78980043006 un 78980043005, autoceļa V596 posma zemes vienības ar kadastra apzīmējumu 78980043005 un autoceļa V735 posma zemes vienības ar kadastra apzīmējumu 78480063004 sadales, nododamo inženierbūvju deklarēšanu Nekustamā īpašuma valsts kadastra informācijas sistēmā. Saņemot no Valsts zemes dienesta kadastra izziņu un kadastra objektu raksturojošos telpiskos datus par katru no objektiem, ar jums sazināsies LVC, lai sagatavotu lēmumu par autoceļa V561 posma, autoceļa V596 posma un autoceļa V735 posma pārņemšanu bez atlīdzības Rēzeknes novada pašvaldības īpašumā.

Pēc lēmuma saņemšanas, LVC sagatavos un virzīs apstiprināšanai Ministru kabinetā rīkojuma projektu, pamatojoties uz likuma "Par pašvaldībām" 14. panta pirmās daļas 2. punktu, 15. panta 2. punktu, 21. panta pirmās daļas 17. punktu, "Publiskas personas mantas atsavināšanas likuma" 3. panta pirmās daļas 6. punktu un 42. panta pirmo un otro daļu. LVC informēs par Ministru kabineta rīkojuma pieņemšanu un sagatavos autoceļa V561 posma, autoceļa V596 posma un autoceļa V735 posma pieņemšanas-nodošanas aktu.

Nepieciešamie grozījumi Ministru kabineta 2009. gada 29. septembra noteikumos Nr. 1104 "Noteikumi par valsts autoceļu un valsts autoceļu maršrutā ietverto pašvaldībām piederošo autoceļu posmu sarakstiem" tiks veikti pēc autoceļa V561 posma, autoceļa V596 posma un autoceļa V735 posma nodošanas. Papildu mērķdotācijas finansējums tiks piešķirts atbilstoši Ministru kabineta 2008. gada 11. marta noteikumu Nr. 173 "Valsts pamatbudžeta valsts autoceļu fonda programmai piešķirto līdzekļu izlietošanas kārtība" 9. punktam.

Valdes priekšsēdētājs		M. Lazdovskis
-----------------------	--	---------------

Dokuments ir parakstīts ar drošu elektronisko parakstu un satur laika zīmogu.

Strautkalne-Putnaērgle 67036424
liva@lvceli.lv



Valsts valodas centrs

Eksporta iela 6, Rīga, LV-1010, tālr. 67331814, fakss 67336038, e-pasts pasts@vvc.gov.lv, www.vvc.gov.lv

ATZINUMS

Rīgā

01.07.2022.

Nr. 1-16.1/447

uz 28.06.2022. Nr. RNP/2022/4.19/1346

Rēzeknes novada pašvaldības
Zemes pārvaldības dienestam
nosūtīšanai e-adresē

Par oficiālo vietvārdu piešķiršanu

Pamatojoties uz Ministru kabineta 2012. gada 10. janvāra noteikumu Nr. 50 "Vietvārdu informācijas noteikumi" 3., 5., 16., 16.¹ punktu, 18.3., 18.7., 24.1. un 24.2. apakšpunktu, 26., 28., 29., 30., 35. un 37. punktu, Valsts valodas centrs kā atbilstošu vietvārdu informācijas noteikumu prasībām attiecībā uz oficiālo vietvārdu **saskaņo** Rēzeknes novada pašvaldības lēmuma projektu:

- 1) par oficiālā vietvārda **Ozolu iela** piešķiršanu publiskās transporta infrastruktūras objektam – ielai Rēzeknes novada Viļānu pagasta Jaunvilānos nekustamā īpašuma "V561" (kadastra Nr. 78980043006) zemes vienības (kadastra apzīm. 78980043006) daļā;
- 2) par oficiālā vietvārda **Pilskalna iela** piešķiršanu publiskās transporta infrastruktūras objektam – ielai Rēzeknes novada Viļānu pagasta Jaunvilānos nekustamā īpašuma "Autoceļš V596" (kadastra Nr. 78980043005) zemes vienības (kadastra apzīm. 78980043005) daļā.

Direktors

Māris Baltiņš

Agris Timuška 67221281
pasts@vvc.gov.lv