

Čornajas pagasts  
Rēzeknes novads

“SAULLEJAS 1”

Zemes kadastra Nr 7846 004 0438

## MEŽA INVENTARIZĀCIJA

Zemes īpašnieks vai  
tiesiskais valdītājs  
**Rēzeknes novada pašvaldība**

Zemes kopplatība **2.24 ha**  
Meža zemes platība **2.12 ha**

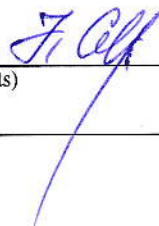
Inventarizācijas veicējs **Juris Ceļapītērs**  
mob.tel. 29449766

Austrumlatgales VM  
Rēzeknes M

uzraugāmā teritorija

SIA “MEŽIERĪCĪBA”  
Salaspilī, 2017. gada 7.februārī  
Reģistrācijas Nr 7944-03252

## Iesniegums meža inventarizācijas datu reģistrēšanai Meža valsts reģistrā

1. Īpašums vai tiesiskais valdījums “SAULLEJAS 1”, 78460040438  
(nosaukums, kadastra numurs,)
2. Meža īpašnieks vai tiesiskais valdītājs Rēzeknes novada pašvaldība, 90000014601  
(fiziskas personas vārds, uzvārds un personas kods, vai juridiskas personas nosaukums un reģistrācijas numurs)
- (e-pasta adrese)
3. Zemes vienība, kurā veikta inventarizācija
- | Zemes vienības kadastra apzīmējums | Meža zemes platība (ha) | Meža platība (ha) |
|------------------------------------|-------------------------|-------------------|
| 78460040351                        | 2.12                    | 2.12              |
|                                    | 2.12                    | 2.12              |
4. Nekustamā īpašuma valsts kadastra informācijas sistēmas aktuālā kadastra teksta un aktuālās kadastra kartes datu saņemšanas datums 07.02.2017.
5. Valsts meža struktūrvienība Austrumlatgales VM Rēzeknes M  
(virsmēžniecība, mežniecība)
6. Meža inventarizācijas veicējs Juris Ceļapītērs   
(vārds, uzvārds un paraksts)  
A-10  
(sertifikācijas numurs)
7. Inventarizācijas lietas sagatavošanas datums 2017.gada 7. februārī

Lūdzu reģistrēt Meža valsts reģistrā meža īpašnieka vai tiesiskā valdītāja

Rēzeknes novada pašvaldība, 90000014601  
(vārds, uzvārds)

meža inventarizācijas datus:

“SAULLEJAS 1”, 78460040438  
(īpašuma vai tiesiskā valdījuma nosaukums un kadastra numurs)


Iesniegtie pielikumi ( vajadzīgo atzīmēt ar X )

- Paziņojums par zemes lietošanas veida izmaiņām
- Elektronisko datu datnes
- Pilnvara
- Akta kopija par robežu neatbilstību

Esmu informēts, ka pamatojoties uz meža inventarizācijas datiem, mēneša laikā pēc paziņojuma par zemes lietošanas veida izmaiņām iesniegšanas Valsts zemes dienestā tiks aktualizētas zemes lietošanas veidu platības nekustamā īpašuma valsts kadastra informācijas sistēmā.

09.02.2017

(datums)

Edgars Paškovs  pilnvara Nr. 3.3/30 no 06.02.2017.  
(meža īpašnieka vai tiesiskā valdītāja, vai pilnvarotās personas paraksts – uzrādot pilnvaru apliecinājošus dokumentus)

TAKSĀCIJAS APRAKSTS

Nogabala nr. / platība	Meža zemes veids meža apsaimniekošanā	Meža tips	Bonitāte	Nogabalu apraksts							Saimnieciskie ieteikumi Izcērtamie apjomi m <sup>3</sup>
				mežaudzes stāvs, suga	vecms	augstums	caurums	šķaērums	kokuskaits	Apjoma grupa	

z.v. apzīmējums -78460040351

"SAULLEJAS 1"

1. kvartāls

1	0.81	Mežaudze	Dm	la	3B 2A 2Ba 1B122 2P32						
					1.st. Bērzs	22	16	13	6		45
					Apse	22	17	14	3		25
					Baltalksnis	22	14	11	3		21
					Bīlgzna	22	14	14	2		14
					Priede	32	13	14	4		28
					<5% Apse	42	2-5% no audzes krājas			1	
					Egle	42	<2% no audzes krājas			2	
					_Mež.atjaun.gads -1996						
2	1.31	Mežaudze	Kp	l	6B 1M 1Ba37 1B 1P62						
					1.st. Bērzs	37	19	16	9		78
					Melnalksnis	37	18	18	2		17
					Baltalksnis	37	17	15	2		16
					Bērzs	62	23	25	2		21
					Priede	62	22	24	2		21
					<5% Apse	37	2-5% no audzes krājas			1	
					Bīlgzna	37	<2% no audzes krājas			2	
					_Ipatnības -Aizsargjosla gar virszemes ūdensobjektiem, kas < 50 m						
					_Mež.atjaun.gads -1981						

2.12

2.12

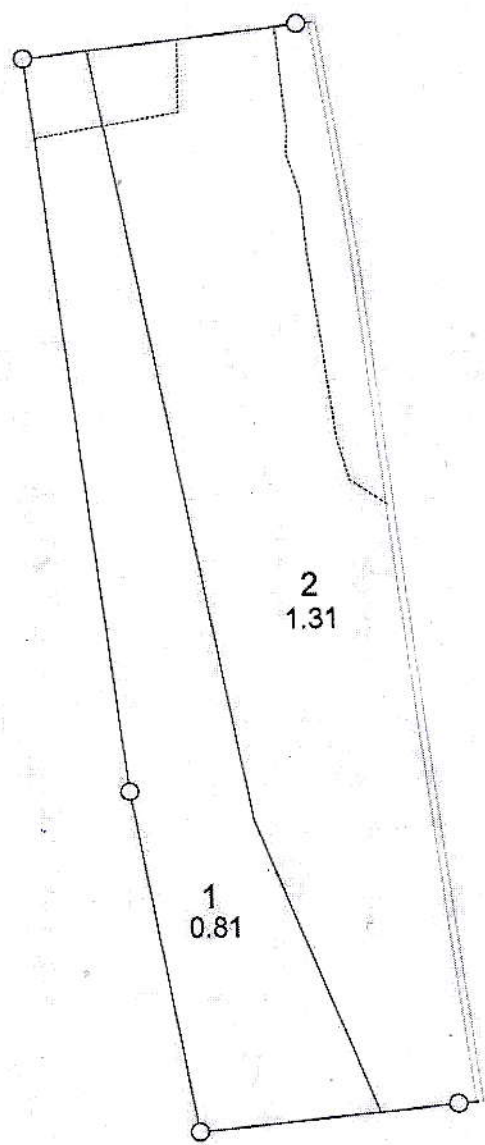
Čornajas pagasts  
Rēzeknes novads

# Īpašums " Saullejas 1 "

Kadastra Nr 7846 004 0351

## Meža zemju plāns

Mērogs 1 : 2 000



1  
2.12

Rēzeknes novads

Čornajas pagasts

Zemes īpašums: Saulejas I

Kadastra Nr.78460040438

**Meža un meža zemes novērtējums zemes kadastrālās vērtības un mežaudzes vērtības noteikšanai 2017. gadā**

Kadastra apzīmējums	Kopplatība (ha)	Meža Platība (ha)	Balhhektāru summa	Jaunaudzes			Ar nodokli apliekamās		Mežaudzes		
				Platība (ha)	Balhhektāru summas mazin.	Balhhektāru summas mazin.	Platība (ha)	Balhhektāru summas mazin.	Platība (ha)	Pilna vērtība EUR	Izpirkšanas vērtība EUR
78460040351	2,24	2,13	95	0	0	0	2,13	0	2,13	389	353
Kopā	2,24	2,13	95	0	0	0	2,13	0	2,13	389	353

Austrumlatgales virsmežniecība

Austrumlatgales virsmežniecības  
vecākais īstnieks

VMD amatpersona:  I.Vijuma

Datums: 10.05.2017. Kamals, vārds, uzvārds, paraksts

Novērtējums sagatavots saskaņā ar:  
LRMK 2006.04.18 noteikumiem Nr.305 "Kadastrālās vērtēšanas noteikumi"  
LRMK 2003.02.11 noteikumiem Nr.76 "Kārība, kādā ar nekustamā īpašuma nodokli neaplikti zemi, kura aizņem atjaunātas vai ieaudzētās mežaudzes"  
LRMK 2009.06.25 noteikumiem Nr.647 "Mežaudzes novērtēšanas kārtība" un Meža valsts reģistrā esošās informācijas