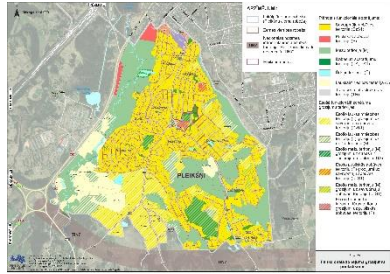
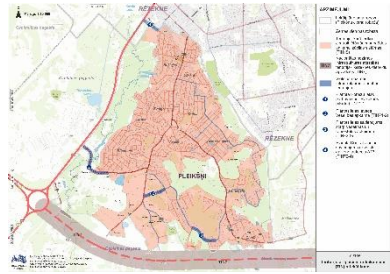
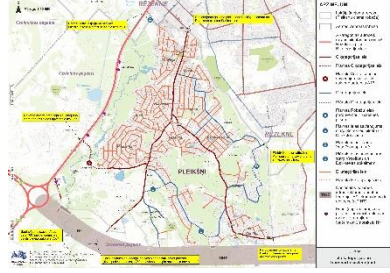
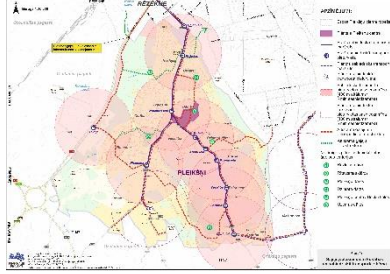
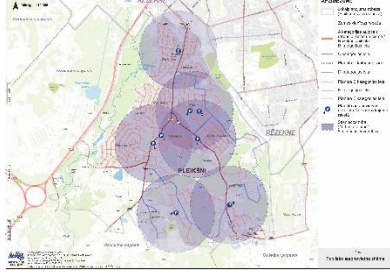

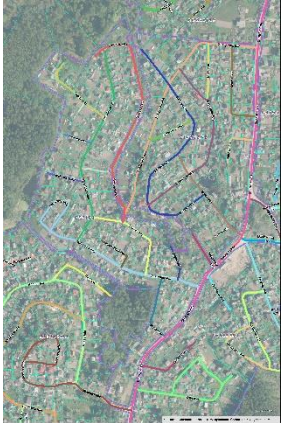
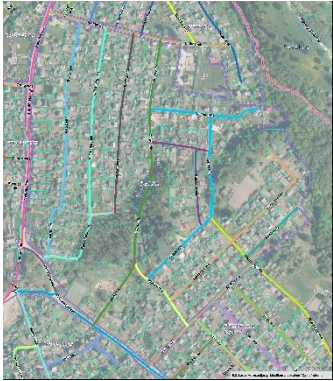


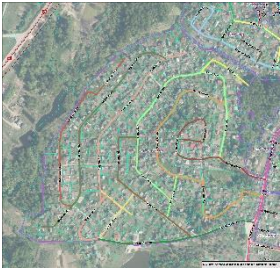
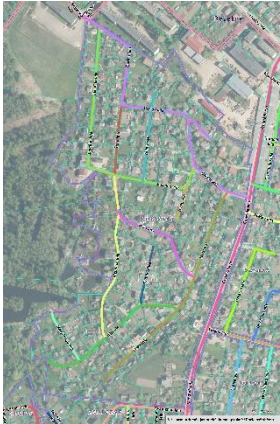

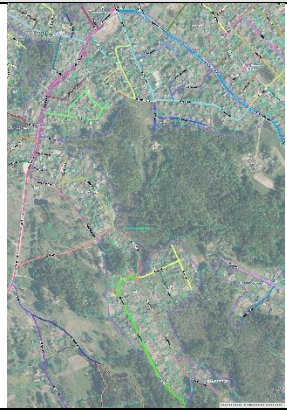
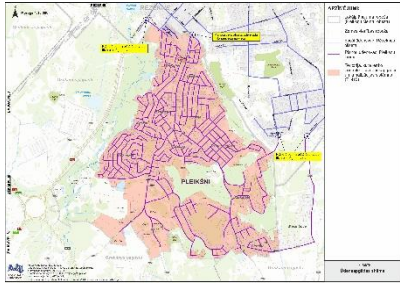
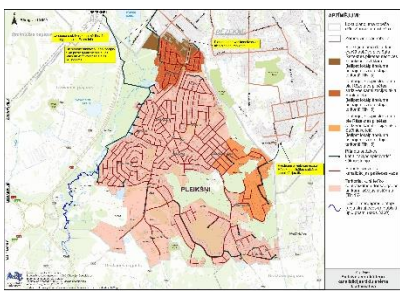
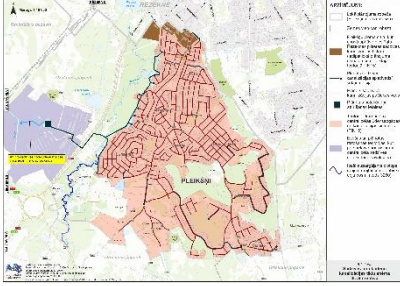
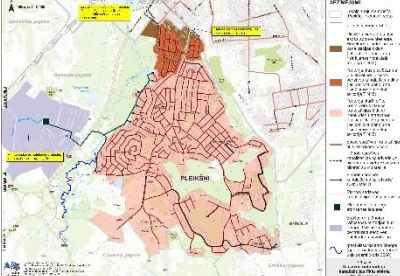


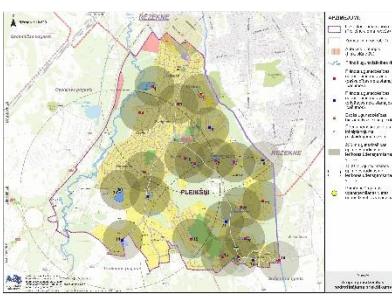
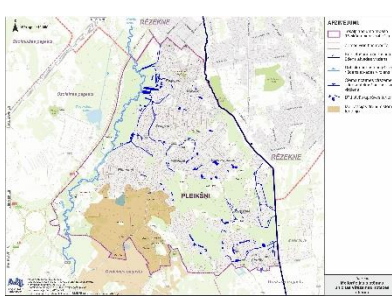
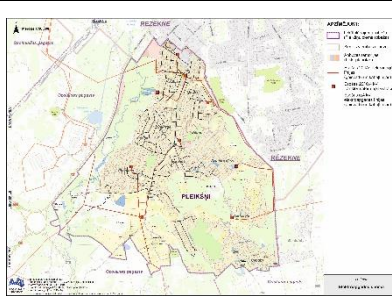
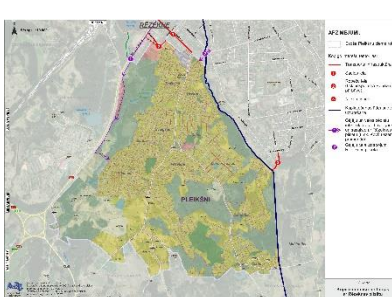
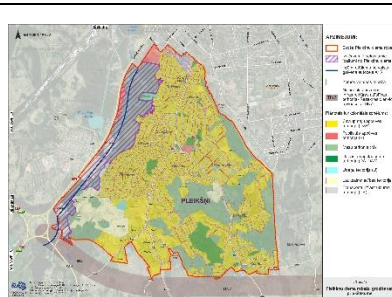
Paskaidrojuma raksta 2.sējuma Pielikums Nr.2
Paskaidrojuma raksta kartogrāfiskais materiāls

Kartes Nr.	Nosaukums	Vizuāls ieskats kartes attēlojumā
1.karte	Funkcionālā zonējuma grozījumu priekšlikums	
2.karte	Teritoriju ar īpašiem noteikumiem (TIN) priekšlikums	
3.karte	Ielu kategorijas un transporta savienojumi	
4.karte	Gājēju, velosipēdistu kustības un sabiedriskā transporta shēma	
5.karte	Publisko autonomvietņu shēma	





Kartes Nr.	Nosaukums	Vizuāls ieskats kartes attēlojumā
6.1.karte	Adresācijas priekšlikuma apkaimē “Centība” shēma	
6.2.karte	Adresācijas priekšlikuma apkaimēs “Cerība” un “Zvaigzne” shēma	
6.3.karte	Adresācijas priekšlikuma apkaimē “Daina” shēma	
6.4.karte	Adresācijas priekšlikuma apkaimē “Dzintara dārzs” shēma	

Kartes Nr.	Nosaukums	Vizuāls ieskats kartes attēlojumā
6.5.karte	Adresācijas priekšlikuma apkaimē “Dzirkstele” shēma	
6.6.karte	Adresācijas priekšlikuma apkaimē “Rītausma” shēma	
6.7.karte	Adresācijas priekšlikuma apkaimē “Rožlejas” shēma	
6.8.karte	Adresācijas priekšlikuma apkaimē “Uzvara” shēma	

Kartes Nr.	Nosaukums	Vizuāls ieskats kartes attēlojumā
6.9.karte	Adresācijas priekšlikuma apkaimē “Veselība” shēma	
7.karte	Ūdensapgādes shēma	
8.1.karte	Sadzīves notekūdeņu kanalizācijas shēma II alternatīva	
8.2.karte	Sadzīves notekūdeņu kanalizācijas shēma III alternatīva	
8.3.karte	Sadzīves notekūdeņu kanalizācijas shēma IV alternatīva	

Kartes Nr.	Nosaukums	Vizuāls ieskats kartes attēlojumā
9.karte	Ārējā ugunsdzēsības nodrošinājuma priekšlikums	
10.karte	Meliorācijas sistēmas un citas virszemes noteces shēma	
11.karte	Elektroapgādes shēma	
12.karte	Kopējo interešu teritorijas ar Rēzeknes pilsētu	
13.karte	Pleikšņu ciema robežu grozīšanas priekšlikums	

APZĪMĒJUMI:

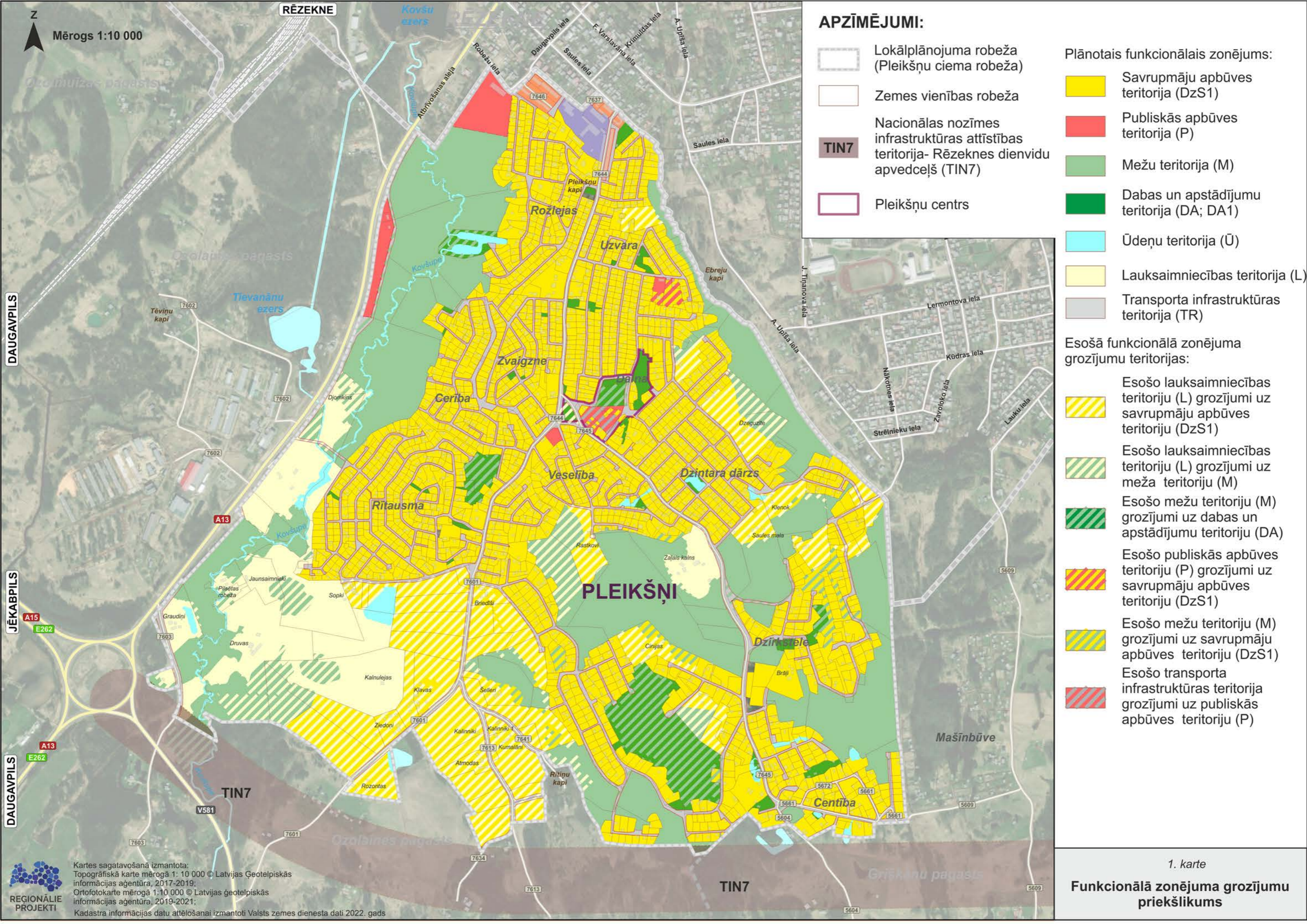
-  Lokālpārvaldes robeža (Pleikšņu ciema robeža)
-  Zemes vienības robeža
-  Nacionālas nozīmes infrastruktūras attīstības teritorija- Rēzeknes dienvidu apvedceļš (TIN7)
-  Pleikšņu centrs

Plānotais funkcionālais zonējums:

-  Savrupmāju apbūves teritorija (DzS1)
-  Publiskās apbūves teritorija (P)
-  Mežu teritorija (M)
-  Dabas un apstādījumu teritorija (DA; DA1)
-  Ūdeņu teritorija (Ū)
-  Lauksaimniecības teritorija (L)
-  Transporta infrastruktūras teritorija (TR)

Esošā funkcionālā zonējuma grozījumu teritorijas:

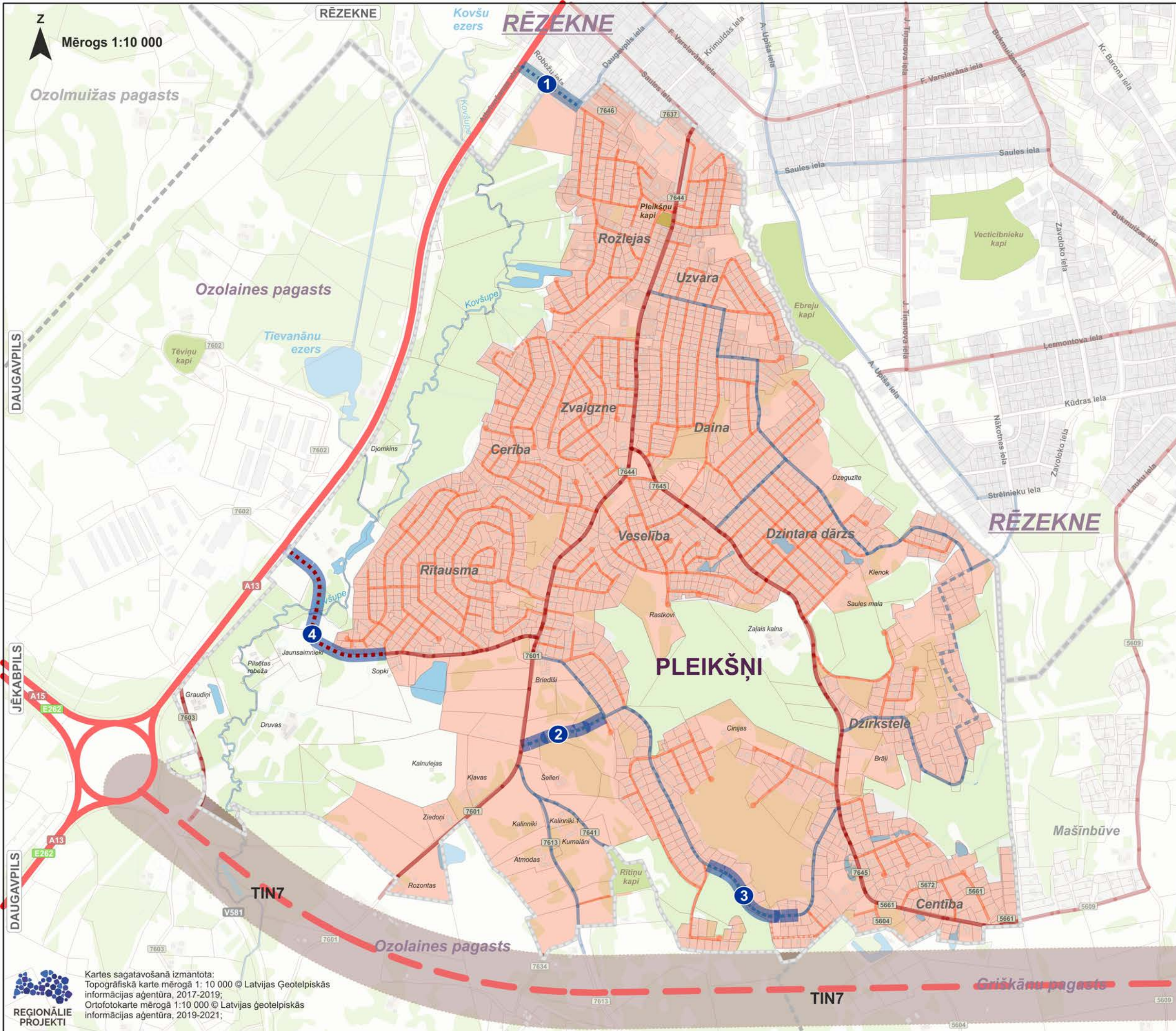
-  Esošo lauksaimniecības teritoriju (L) grozījumi uz savrupmāju apbūves teritoriju (DzS1)
-  Esošo lauksaimniecības teritoriju (L) grozījumi uz meža teritoriju (M)
-  Esošo mežu teritoriju (M) grozījumi uz dabas un apstādījumu teritoriju (DA)
-  Esošo publiskās apbūves teritoriju (P) grozījumi uz savrupmāju apbūves teritoriju (DzS1)
-  Esošo mežu teritoriju (M) grozījumi uz savrupmāju apbūves teritoriju (DzS1)
-  Esošo transporta infrastruktūras teritorija grozījumi uz publiskās apbūves teritoriju (P)







DAUGAVPILS

JĒKABPILS

DAUGAVPILS



APZĪMĒJUMI:

-  Lokālplānojuma robeža (Pleikšņu ciema robeža)
-  Zemes vienības robeža
-  Teritorija, kurā ierīko centralizētās ūdensapgādes un kanalizācijas sistēmas (TIN15)
-  Nacionālas nozīmes infrastruktūras attīstības teritorija- Rēzeknes dienvidu apvedceļš (TIN7)
-  Vietējas nozīmes infrastruktūras attīstības teritorijas
-  1 Plānota Robežu ielas pārbūve caur Rēzeknes pilsētu (TIN71-1)
-  2 Plānots ielas ievads Veselības apkaimē (TIN71-2)
-  3 Plānots ielas savienojums starp Veselības un Dzirksteles apkaimēm (TIN72-3)
-  4 Plānots Centrālās ielas savienojums ar valsts galveno autoceļu A13 (TIN72-4)

Mērogs 1:10 000

Ozolmuižas pagasts

DAUGAVPILS

JĒKABPILS

DAUGAVPILS

Robežu ielas iespējamā pārbūve (slēdzot esošo Robežu ielas pieslēgumu)

Saglabājama galvenā piekļūšana Pleikšņu ciemam no Rēzeknes pilsētas Saules ielas

Nākotnē izvērtējama ceļa pievienojuma vieta pēc Rēzeknes apvedceļa izbūves

Pārbūvējams un attīstāms Pleikšņu ciema savienojums ar Rēzeknes pilsētu

Pārbūvējams un attīstāms Pleikšņu ciema savienojums ar Rēzeknes pilsētu

Saglabājams pašvaldības ceļa 7601 pievienojums pie valsts vietējā autoceļa V581








Pēc Rēzeknes apvedceļa izbūves plānots satiksmes pārvads (tiešs pašvaldības ceļa 7601 pievienojums pie apvedceļa nav plānots)

APZĪMĒJUMI:







-  Lokālplānojuma robeža (Pleikšņu ciema robeža)
-  Zemes vienības robeža
-  A kategorijas autoceļš (ārpus pilsētas un ciema)/ Rēzeknes pilsētā B kategorijas iela
-  C kategorijas iela
-  Plānota C kategorijas iela
-  Plānots Centrālās ielas savienojums ar valsts galveno autoceļu A13
-  D kategorijas iela
-  Plānota D kategorijas iela
-  Plānota Robežu ielas pārbūve caur Rēzeknes pilsētu
-  Plānots ielas savienojums starp Rēzeknes pilsētu un Dzirksteles ielu
-  Plānots ielas ievads Veselības apkaimē
-  Plānots ielas savienojums starp Veselības un Dzirksteles apkaimēm
-  E kategorijas iela
-  Plānota E kategorijas iela
-  Nacionālas nozīmes infrastruktūras attīstības teritorija- Rēzeknes dienvidu apvedceļš (TIN7)
-  Esoši (saglabājami) ceļu pievienojumi (nobrauktuves uz nekustamajiem īpašumiem)/ apraksta Nr. paskaidrojuma rakstā

Plānotās gājēju un velosipēdistu infrastruktūras savienojuma vieta

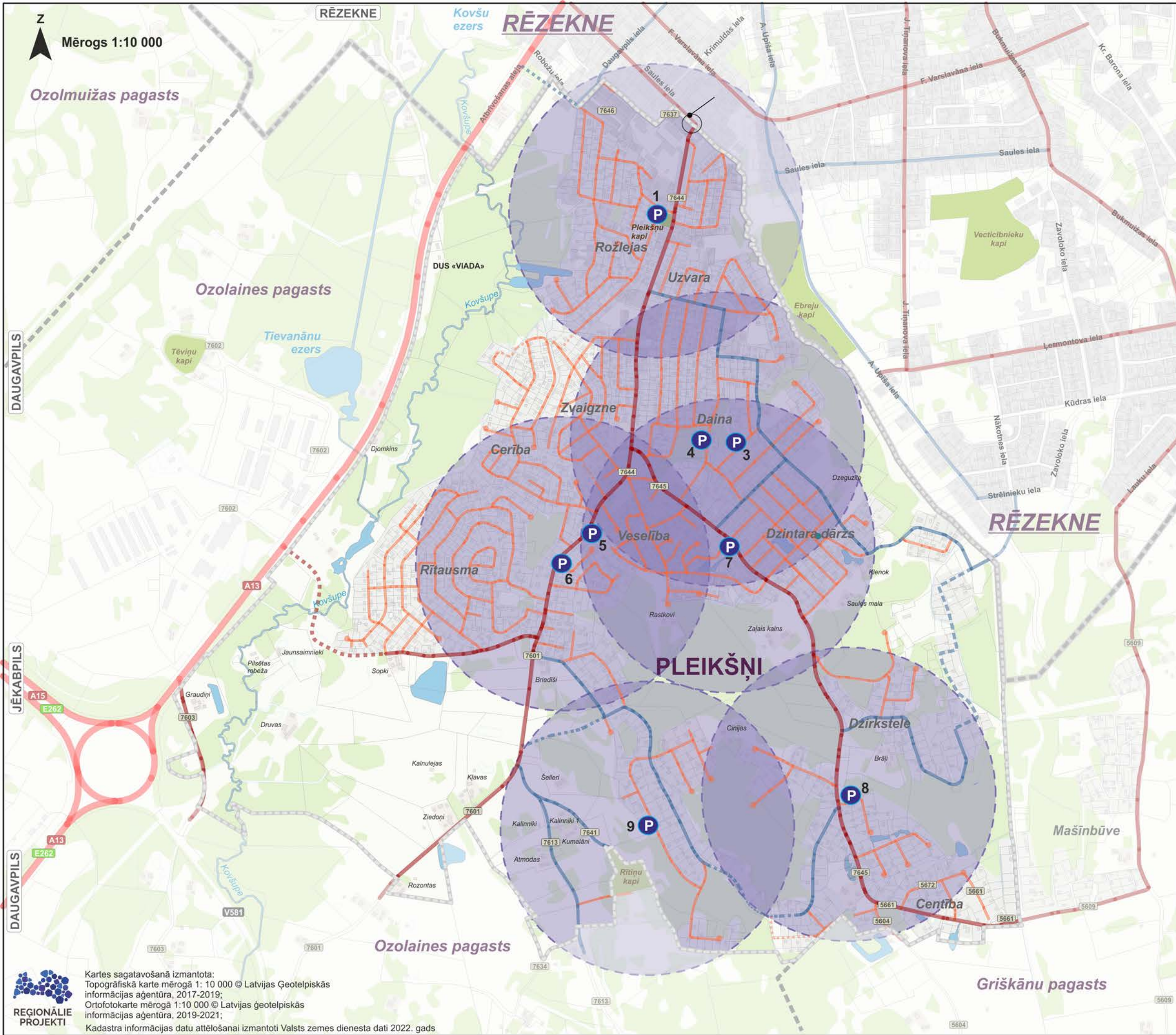
APZĪMĒJUMI:

-  Esoša Pleikšņu ciema robeža
-  Plānotais Pleikšņu centrs
-  Esošs sabiedriskā transporta maršruts
-  Esoša sabiedriskā transporta pieturvieta
-  Plānots sabiedriskā transporta maršruts
-  Plānota sabiedriskā transporta pieturvieta
-  Sabiedriskā transporta pieturvietas sasniedzamība (400 m attālums/ 5 min sasniedzamība)
-  Plānota sabiedriskā transporta pieturvietas sasniedzamība (400 m attālums/ 5 min sasniedzamība)
-  Attīstāma gājēju un velosipēdistu infrastruktūra
-  Attīstāma gājēju infrastruktūra

Nozīmīgas plānotas labiekārtotas ārtelpas teritorijas:

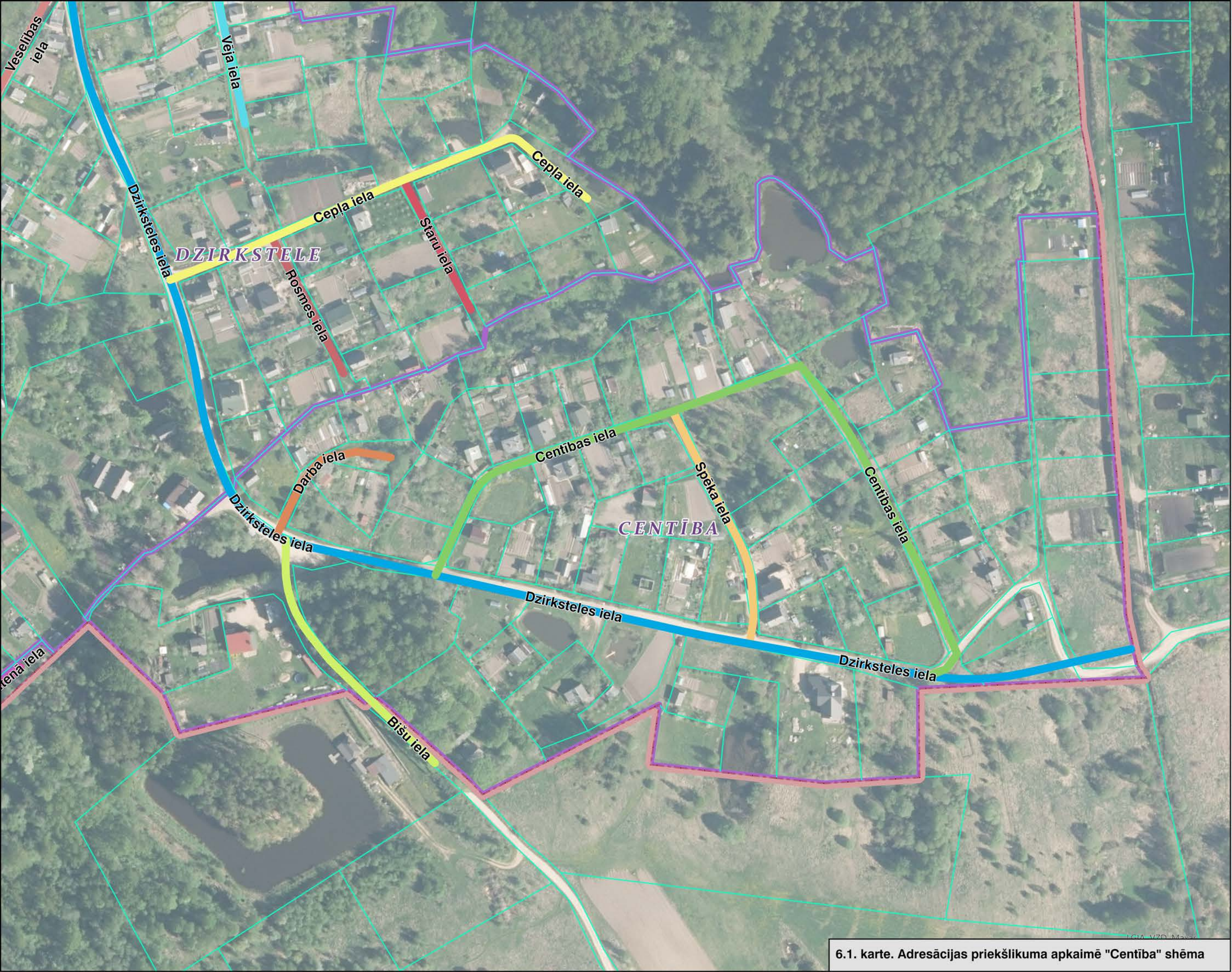
-  1 Rožlejas dārzs
-  2 Rītausmas dārzs
-  3 Pleikšņu dārzs
-  4 Dzintara dārzs
-  5 Pleikšņu centrs/ Bočku kalns
-  6 Uzvaras dārzs

Z
Mērogs 1:10 000



- APZĪMĒJUMI:**
- Lokālplānojuma robeža (Pleikšņu ciema robeža)
 - Zemes vienības robeža
 - A kategorijas autoceļš (ārpus pilsētas un ciema)/ Rēzeknes pilsētā B kategorijas iela
 - C kategorijas iela
 - Plānota C kategorijas iela
 - D kategorijas iela
 - Plānota D kategorijas iela
 - E kategorijas iela
 - Plānota E kategorijas iela
 - Plānota autonomvietve/ apraksta Nr. paskaidrojuma rakstā
 - Sasniedzamība (400 m attālums/ 5 min sasniedzamība)

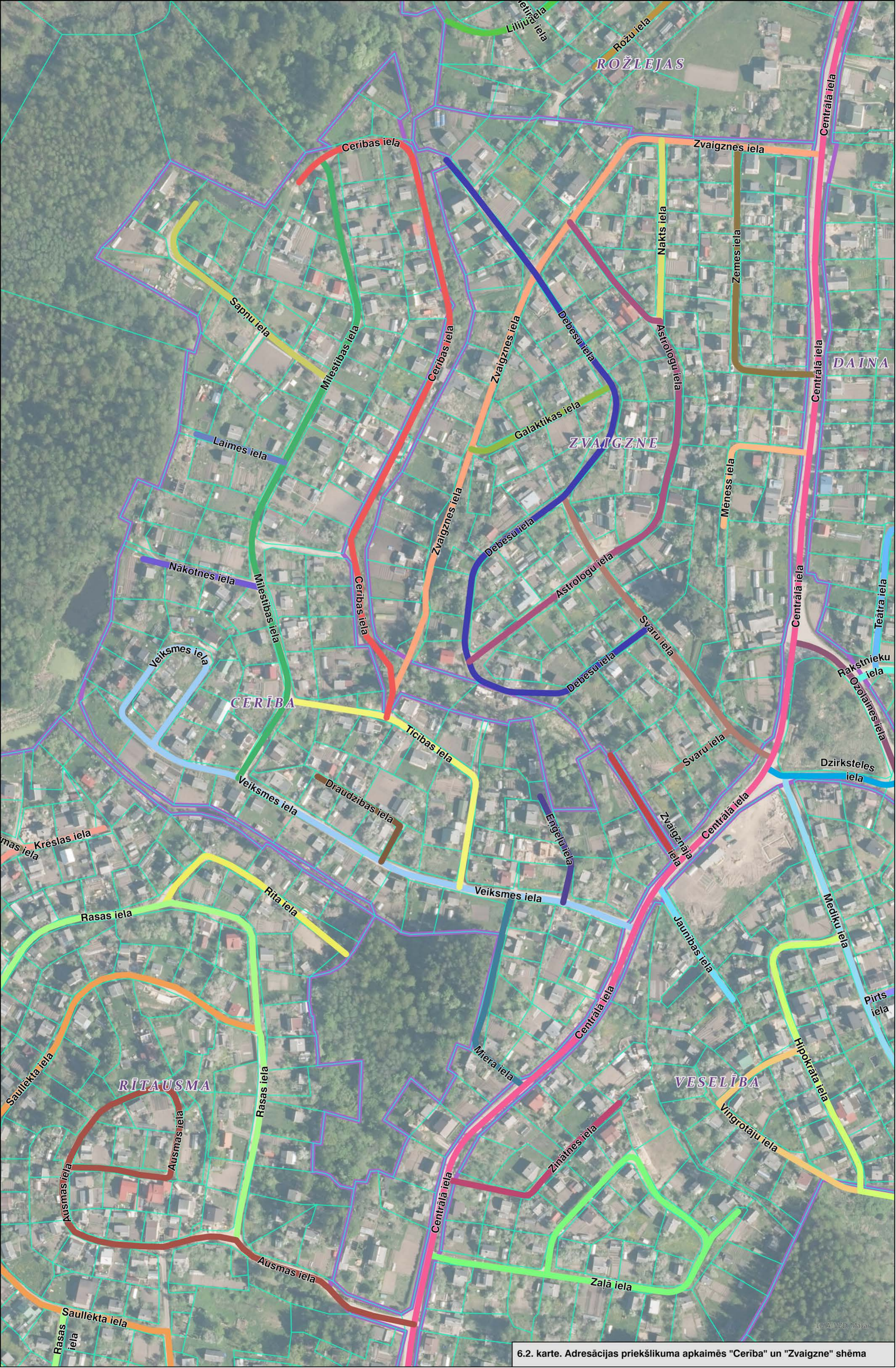
Kartes sagatavošanā izmantota:
 Topogrāfiskā karte mērogā 1: 10 000 © Latvijas Ģeotelpiskās informācijas aģentūra, 2017-2019;
 Ortofotokarte mērogā 1:10 000 © Latvijas ģeotelpiskās informācijas aģentūra, 2019-2021;
 Kadastra informācijas datu attēlošanai izmantoti Valsts zemes dienesta dati 2022. gads



DZIRKSTELE

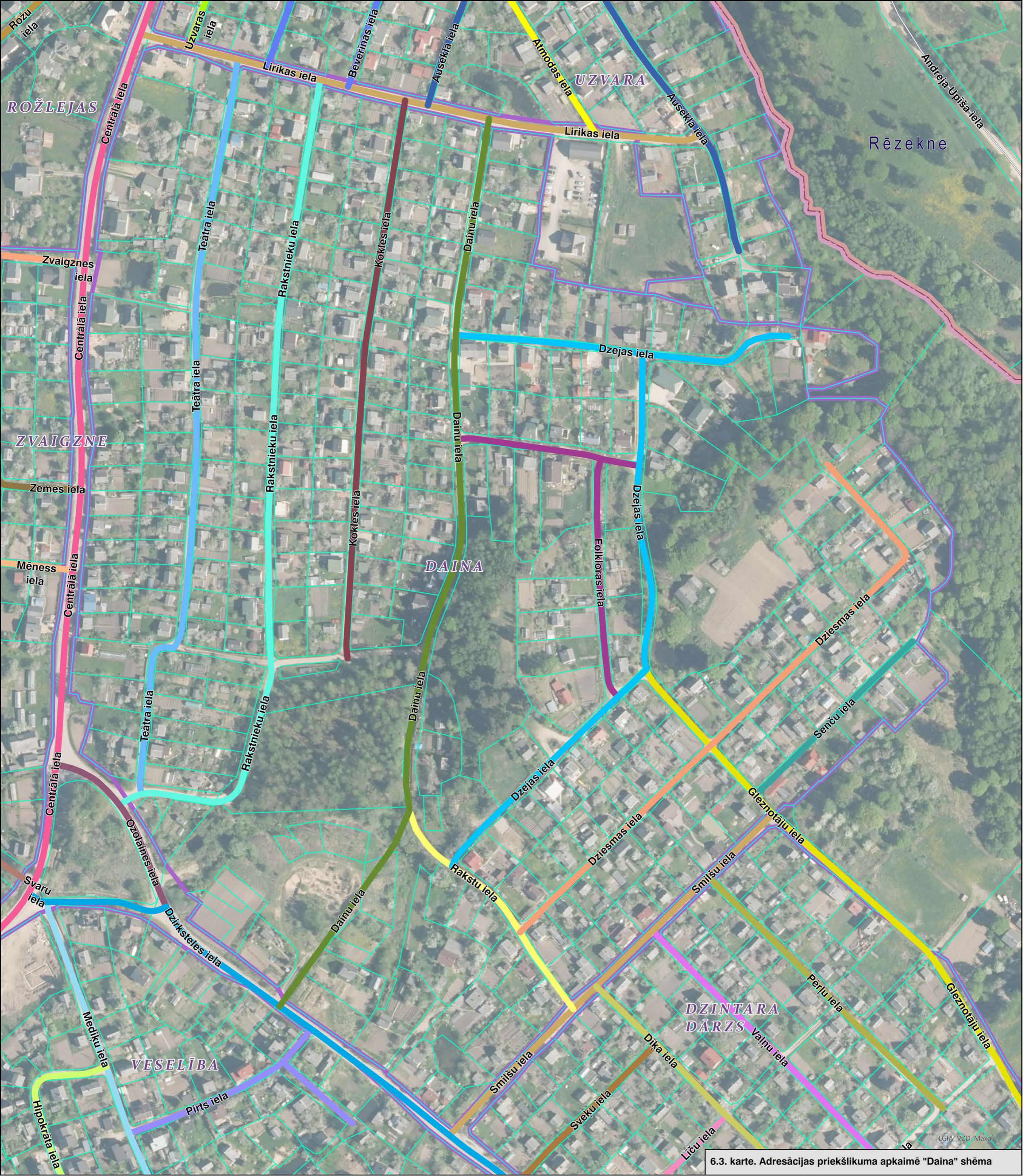
CENTĪBA

6.1. karte. Adresācijas priekšlikuma apkaimē "Centība" shēma



6.2. karte. Adresācijas priekšlikuma apkaimēs "Cerība" un "Zvaigzne" shēma

IGIA VZD, Maxar



6.3. karte. Adresācijas priekšlikuma apkaimē "Daina" shēma

LĢIA, VZD, Maxar



DAINA

DZINTARA
DĀRZS

RĒZEKNE

VESELĪBA

DZIRKSTELE

6.4. karte. Adresācijas priekšlikuma apkaimē "Dzintara dārzs" shēma



Rēzekne

DZINTARA
DĀRŽS

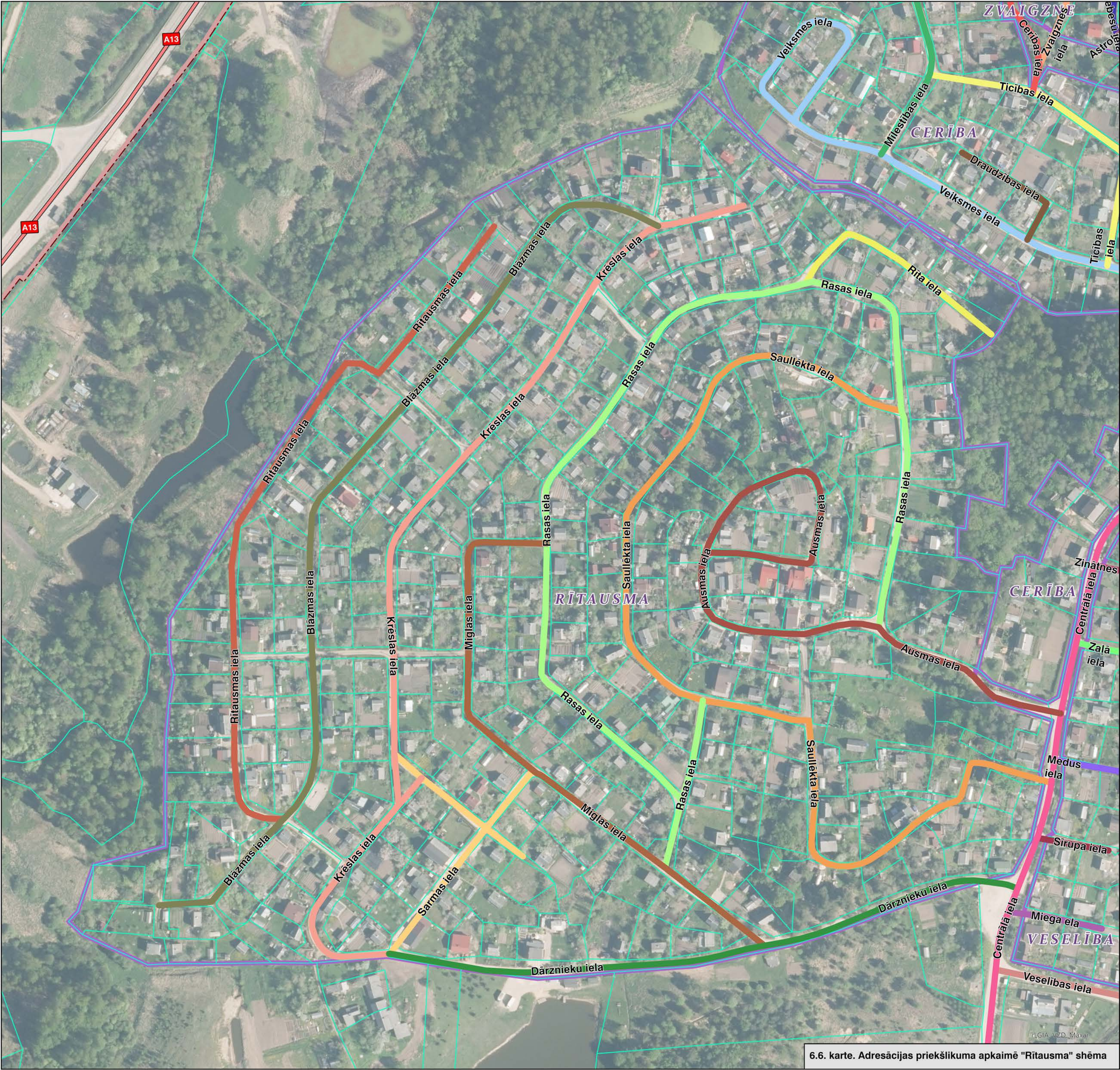
VESELĪBA

DZIRKSTELE

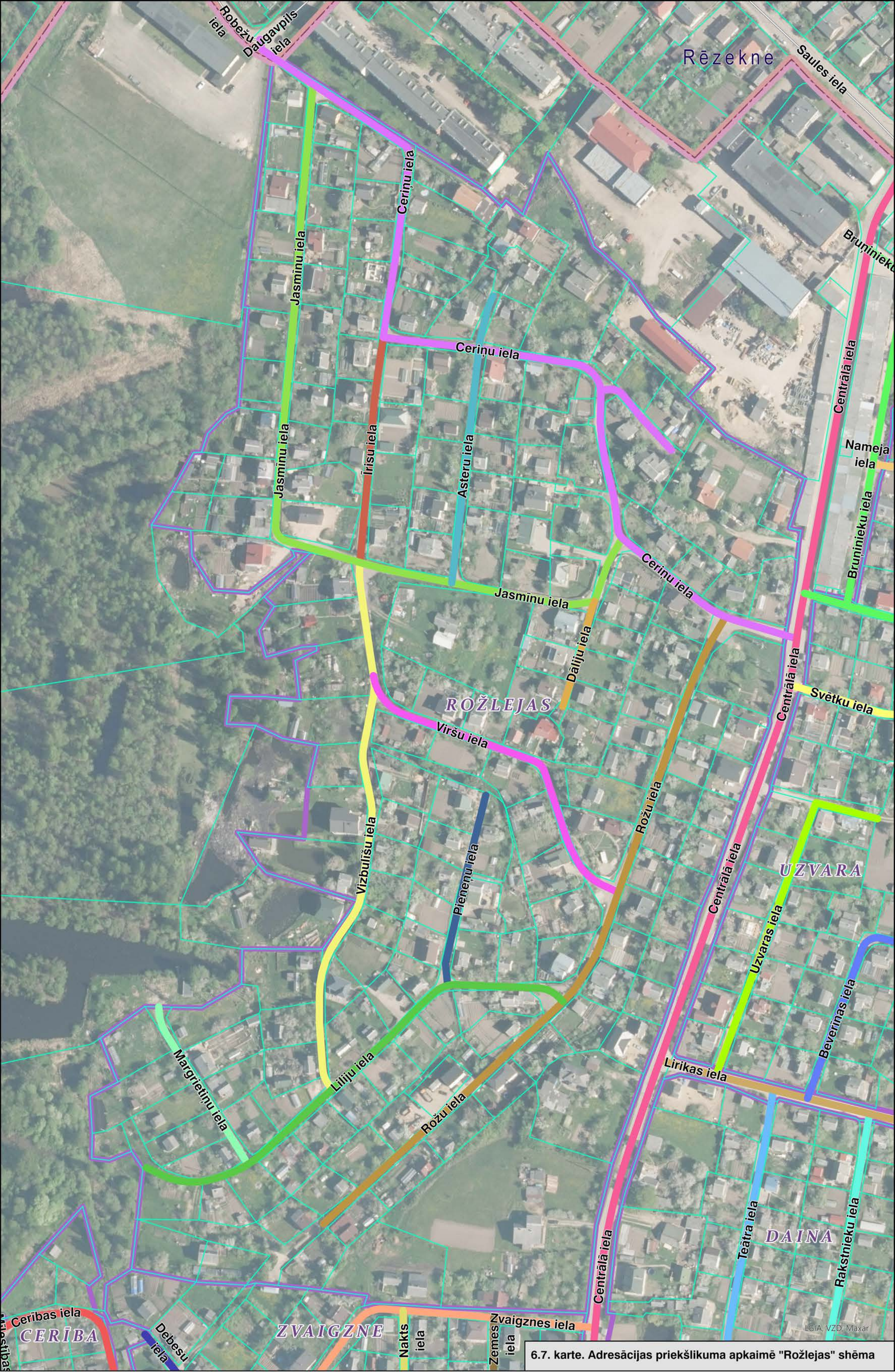
CENTĪBA

ĢIA VZD, Māksl

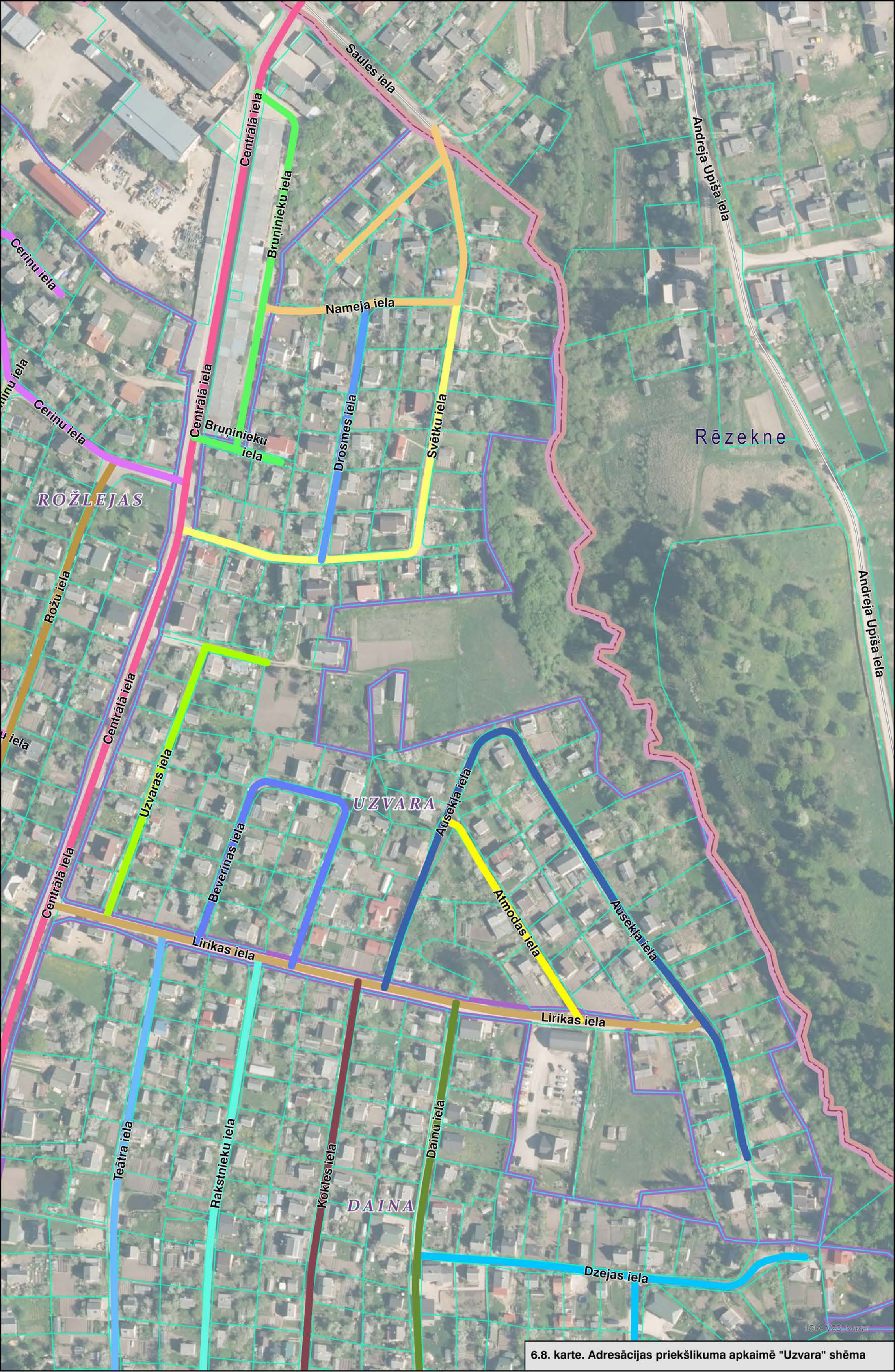
6.5. karte. Adresācijas priekšlikuma apkaimē "Dzirkstele" shēma



6.6. karte. Adresācijas priekšlikuma apkaimē "Rītausma" shēma



6.7. karte. Adresācijas priekšlikuma apkaimē "Rožlejas" shēma



6.8. karte. Adresācijas priekšlikuma apkaimē "Uzvara" shēma



Mērogs 1:10 000

Ozolmuižas pagasts

Ozolaines pagasts

DAUGAVPILS






JĒKABPILS

DAUGAVPILS

RĒZEKNE

RĒZEKNE

APZĪMĒJUMI:

-  Lokālpilnojuma robeža (Pleikšņu ciema robeža)
-  Zemes vienības robeža
-  Esoši ūdensvadi Rēzeknes pilsētā
-  Plānoti ūdensvadi Pleikšņu ciemā
-  Teritorija, kur ierīko centralizētās ūdensapgādes un kanalizācijas sistēmas (TIN15)

Plānotā centralizētā ūdensvada tīkla pieslēguma vieta

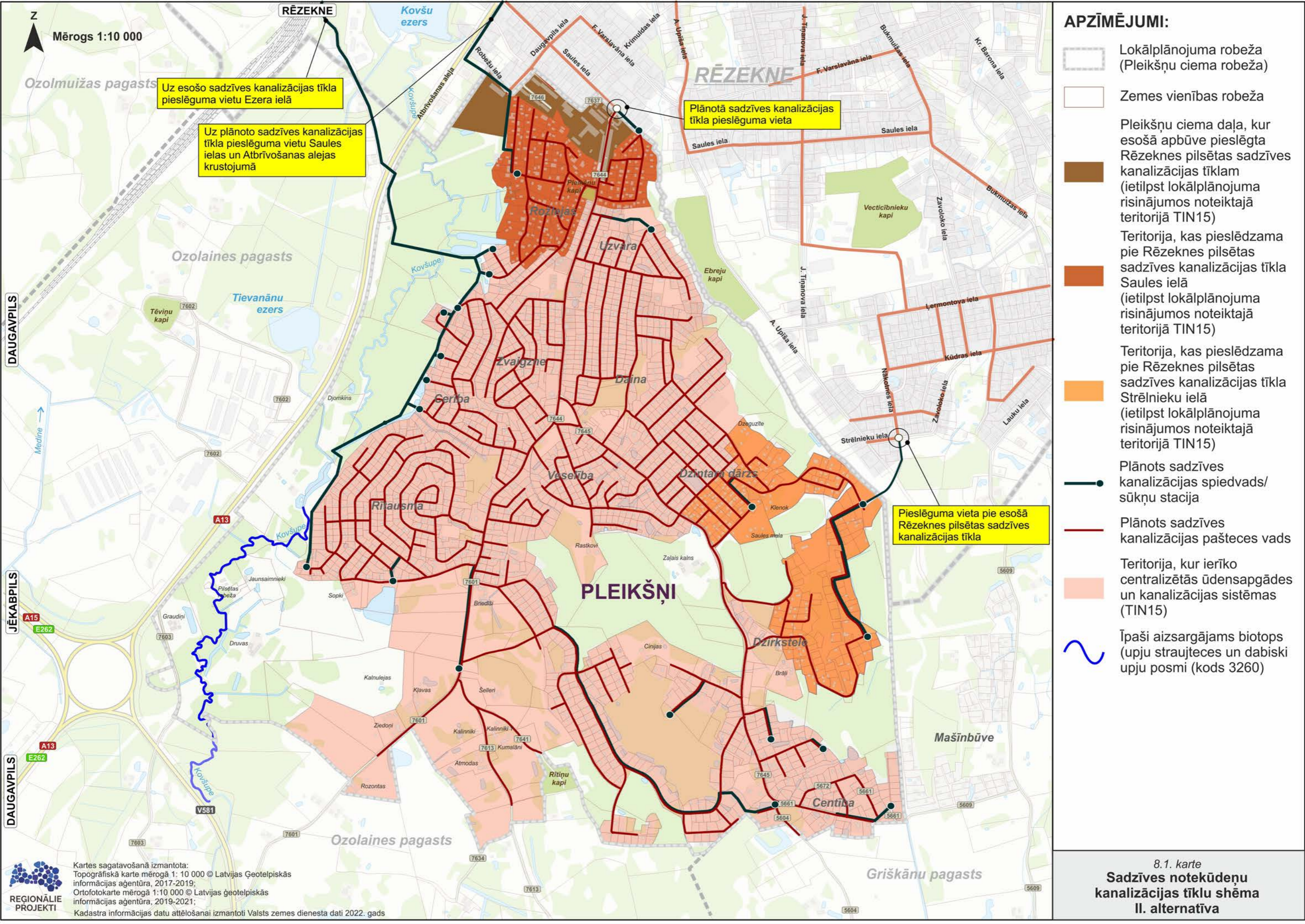
Plānotā centralizētā ūdensvada tīkla pieslēguma vieta

Plānotā centralizētā ūdensvada tīkla pieslēguma vieta

PLEIKŠŅI

Kartes sagatavošanā izmantota:
 Topogrāfiskā karte mērogā 1: 10 000 © Latvijas Ģeotelpiskās informācijas aģentūra, 2017-2019;
 Ortofotokarte mērogā 1:10 000 © Latvijas ģeotelpiskās informācijas aģentūra, 2019-2021;
 Kadastra informācijas datu attēlošanai izmantoti Valsts zemes dienesta dati 2022. gads

REĢIONĀLIE PROJEKTI



Mērogs 1:10 000










Uz esošo sadzīves kanalizācijas tīkla pieslēguma vietu Ezera ielā

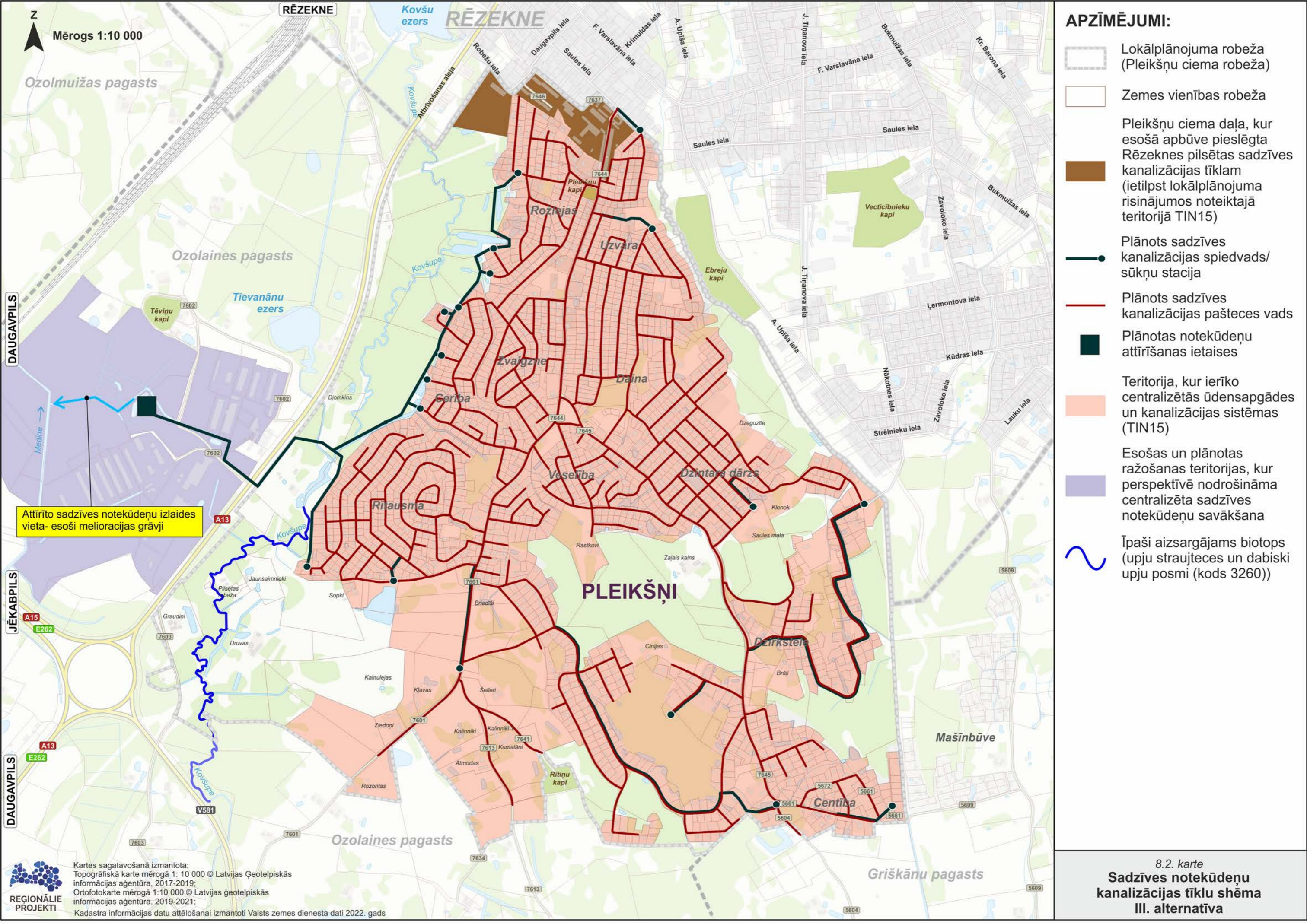
Uz plānoto sadzīves kanalizācijas tīkla pieslēguma vietu Saules ielas un Atbrīvošanas alejas krustojumā

Plānotā sadzīves kanalizācijas tīkla pieslēguma vieta

Pieslēguma vieta pie esošā Rēzeknes pilsētas sadzīves kanalizācijas tīkla

APZĪMĒJUMI:

-  Lokālpilnojuma robeža (Pleikšņu ciema robeža)
-  Zemes vienības robeža
-  Pleikšņu ciema daļa, kur esošā apbūve pieslēgta Rēzeknes pilsētas sadzīves kanalizācijas tīklam (ietilpst lokālpilnojuma risinājumos noteiktajā teritorijā TIN15)
-  Teritorija, kas pieslēdzama pie Rēzeknes pilsētas sadzīves kanalizācijas tīkla Saules ielā (ietilpst lokālpilnojuma risinājumos noteiktajā teritorijā TIN15)
-  Teritorija, kas pieslēdzama pie Rēzeknes pilsētas sadzīves kanalizācijas tīkla Strēlnieku ielā (ietilpst lokālpilnojuma risinājumos noteiktajā teritorijā TIN15)
-  Plānots sadzīves kanalizācijas spiedvads/ sūkņu stacija
-  Plānots sadzīves kanalizācijas paštesces vads
-  Teritorija, kur ierīko centralizētās ūdensapgādes un kanalizācijas sistēmas (TIN15)
-  Īpaši aizsargājams biotops (upju straujteses un dabiski upju posmi (kods 3260))



Mērogs 1:10 000

Ozolmuižas pagasts

Ozolaines pagasts

Tievanānu ezers

DAUGAVPILS

Attīrīto sadzīves notekūdeņu izlaidis vieta- esoši meliorācijas grāvji

JĒKABPILS

DAUGAVPILS

RĒZEKNE

RĒZEKNE










PLEIKŠŅI

Ozolaines pagasts

Mašīnbūve

Griškānu pagasts

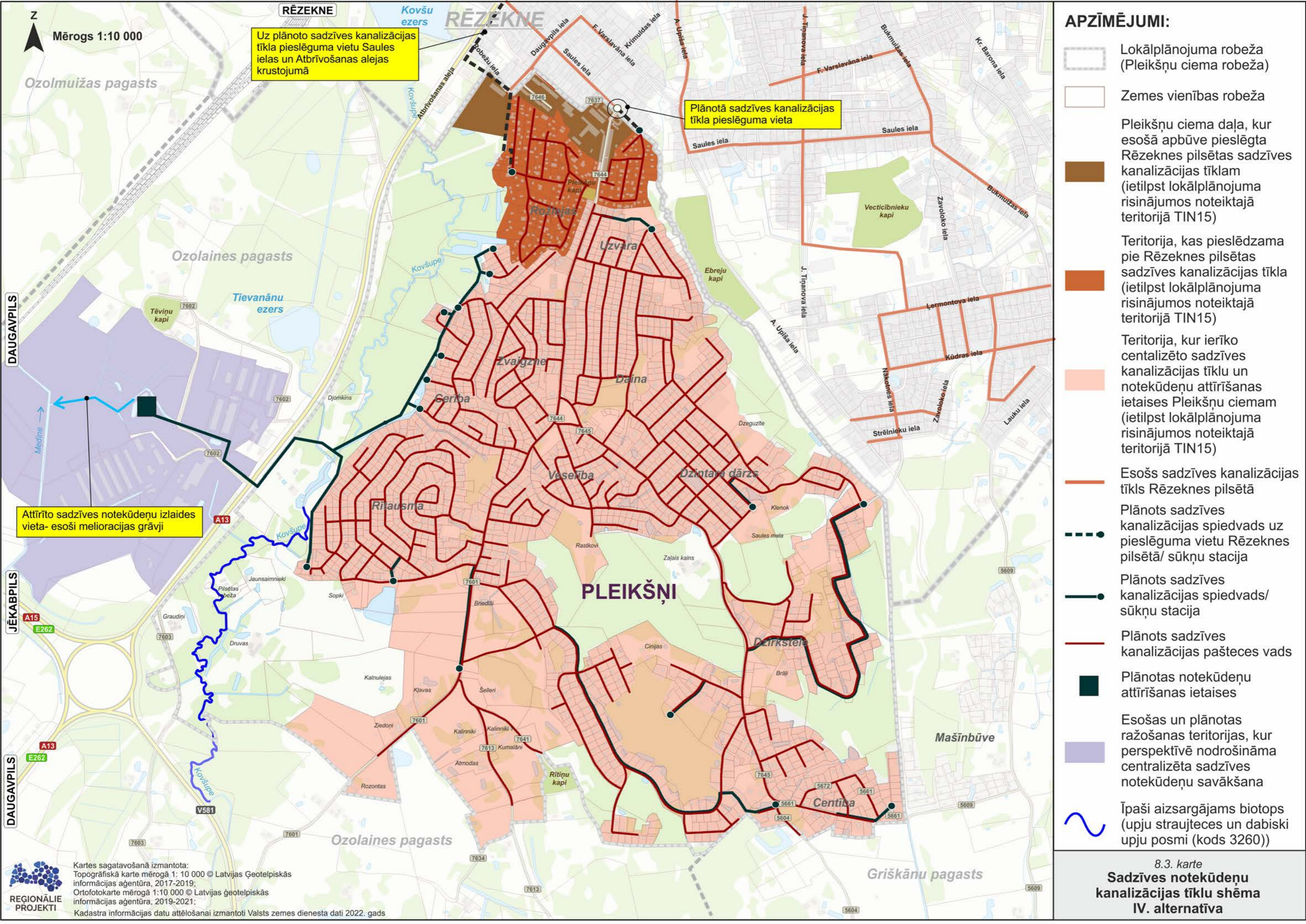
APZĪMĒJUMI:

-  Lokālpilnojuma robeža (Pleikšņu ciema robeža)
-  Zemes vienības robeža
-  Pleikšņu ciema daļa, kur esošā apbūve pieslēgta Rēzeknes pilsētas sadzīves kanalizācijas tīklam (ietilpst lokālpilnojuma risinājumos noteiktajā teritorijā TIN15)
-  Plānots sadzīves kanalizācijas spiedvads/ sūkņu stacija
-  Plānots sadzīves kanalizācijas paštesces vads
-  Plānotas notekūdeņu attīrīšanas ietaises
-  Teritorija, kur ierīko centralizētās ūdensapgādes un kanalizācijas sistēmas (TIN15)
-  Esošas un plānotas ražošanas teritorijas, kur perspektīvē nodrošināma centralizēta sadzīves notekūdeņu savākšana
-  Īpaši aizsargājams biotops (upju straujteses un dabiski upju posmi (kods 3260))



Kartes sagatavošanā izmantota:
 Topogrāfiskā karte mērogā 1: 10 000 © Latvijas Ģeotelpiskās informācijas aģentūra, 2017-2019;
 Ortofotokarte mērogā 1:10 000 © Latvijas ģeotelpiskās informācijas aģentūra, 2019-2021;
 Kadastra informācijas datu attēlošanai izmantoti Valsts zemes dienesta dati 2022. gads

8.2. karte
Sadzīves notekūdeņu kanalizācijas tīklu shēma III. alternatīva















Mērogs 1:10 000

Uz plānoto sadzīves kanalizācijas tīkla pieslēguma vietu Saules ielas un Atbrīvošanas alejas krustojumā

Plānotā sadzīves kanalizācijas tīkla pieslēguma vieta

Attīrīto sadzīves notekūdeņu izlaidis vieta- esoši meliorācijas grāvji

APZĪMĒJUMI:

-  Lokālpārvaldes robeža (Pleikšņu ciema robeža)
-  Zemes vienības robeža
-  Pleikšņu ciema daļa, kur esošā apbūve pieslēgta Rēzeknes pilsētas sadzīves kanalizācijas tīklam (ietilpst lokālpārvaldes risinājumos noteiktajā teritorijā TIN15)
-  Teritorija, kas pieslēdzama pie Rēzeknes pilsētas sadzīves kanalizācijas tīkla (ietilpst lokālpārvaldes risinājumos noteiktajā teritorijā TIN15)
-  Teritorija, kur ierīko centralizēto sadzīves kanalizācijas tīklu un notekūdeņu attīrīšanas ietaises Pleikšņu ciemam (ietilpst lokālpārvaldes risinājumos noteiktajā teritorijā TIN15)
-  Esošs sadzīves kanalizācijas tīkls Rēzeknes pilsētā
-  Plānots sadzīves kanalizācijas spiedvads uz pieslēguma vietu Rēzeknes pilsētā/ sūkņu stacija
-  Plānots sadzīves kanalizācijas spiedvads/ sūkņu stacija
-  Plānots sadzīves kanalizācijas paštesces vads
-  Plānotas notekūdeņu attīrīšanas ietaises
-  Esošas un plānotas ražošanas teritorijas, kur perspektīvē nodrošināma centralizēta sadzīves notekūdeņu savākšana
-  Īpaši aizsargājams biotops (upju straujtecēs un dabiski upju posmi (kods 3260))

Z
Mērogs 1:10 000

Ozolmuižas pagasts

Ozolaines pagasts












Ozolaines pagasts

Griškānu pagasts

RĒZEKNE

PLEIKŠŅI

APZĪMĒJUMI:

-  Lokālplānojuma robeža (Pleikšņu ciema robeža)
-  Zemes vienības robeža
-  Apbūves teritorijas (t. sk. plānotās)
-  Plānoti ugunsdzēsības dīķi
-  Plānota ugunsdzēsības ūdens ņemšanas vieta (pašvaldības nekustamajos īpašumos)
-  Plānota ugunsdzēsības ūdens ņemšanas vieta (privātajos nekustamajos īpašumos)
-  Esošs ugunsdzēsības hidrants (Rēzeknes pilsētā)
-  Ūdens ņemšanas vieta/apraksta Nr. lokālplānojuma paskaidrojuma rakstā
-  200 m ugunsdzēsības apkalpes rādiuss no ierīkotas ūdensņemšanas vietas
-  1000 m ugunsdzēsības apkalpes rādiuss no ierīkotas ūdensņemšanas vietas
-  Primāri ierīkojamas ūdensņemšanas vietas ugunsdzēsības vajadzībām

Kartes sagatavošanā izmantota:
Topogrāfiskā karte mērogā 1: 10 000 © Latvijas Ģeotelpiskās informācijas aģentūra, 2017-2019;
Ortofotokarte mērogā 1:10 000 © Latvijas ģeotelpiskās informācijas aģentūra, 2019-2021;
Kadastra informācijas datu attēlošanai izmantoti Valsts zemes dienesta dati 2022. gads

REGIONĀLIE PROJEKTI

9. karte

Ārējā ugunsdzēsības nodrošinājuma priekšlikums

Z
Mērogs 1:10 000

Ozolmuižas pagasts

Ozolaines pagasts

Tievanānu ezers

DAUGAVPILS

JĒKĀBPILS

DAUGAVPILS



Kartes sagatavošanā izmantota:
Topogrāfiskā karte mērogā 1: 10 000 © Latvijas Ģeotelpiskās informācijas aģentūra, 2017-2019;
Ortofotokarte mērogā 1:10 000 © Latvijas ģeotelpiskās informācijas aģentūra, 2019-2021;
Kadastra informācijas datu attēlošanai izmantoti zemes dienesta dati 2022. gads

RĒZEKNE

Kovšu ezers
RĒZEKNE

Kovšupe

Rītausma

Ozolaines pagasts

PLEIKŠŅI

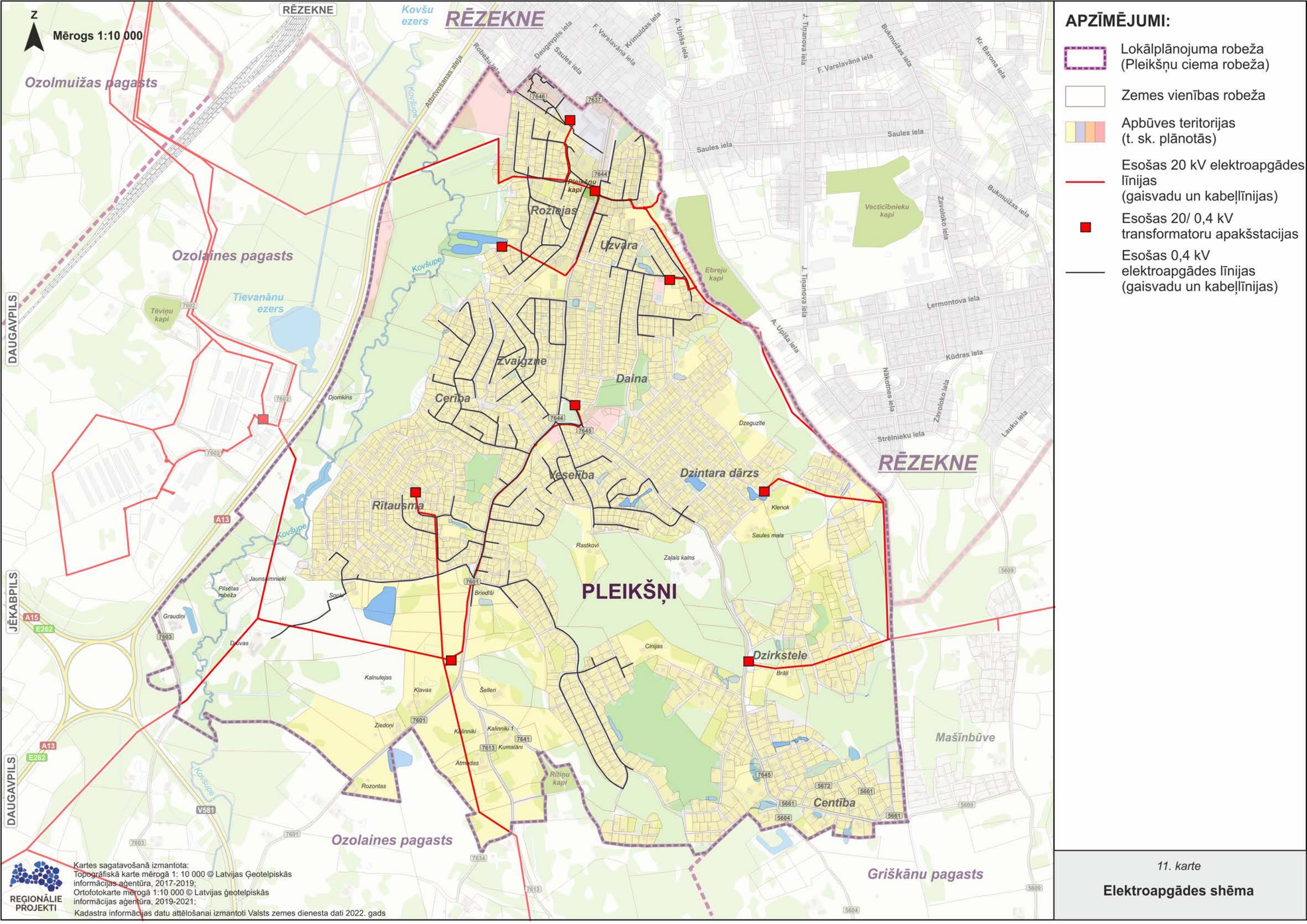
RĒZEKNE

Griškāņu pagasts







APZĪMĒJUMI:

- Lokālplānojuma robeža (Pleikšņu ciema robeža)
- Zemes vienības robeža
- Koplietošanas ūdensnoteka/ ūdens atvades virziens
- Dabiska ūdenstece (Kovšupe) / ūdens atvades virziens
- Ciema nozīmes virszemes ūdensnotekas/ ūdens atvades virziens
- Dīķi bīvas apbūves teritorijā
- Meliorācijas drenu sistēmu teritorija

10. karte
**Meliorācijas sistēmas
un citas virszemes noteces
shēma**



Z
Mērogs 1:10 000

- APZĪMĒJUMI:**
-  Lokālplānojuma robeža (Pleikšņu ciema robeža)
 -  Zemes vienības robeža
 -  Apbūves teritorijas (t. sk. plānotās)
 -  Esošas 20 kV elektroapgādes līnijas (gaisvadu un kabelīnijas)
 -  Esošas 20/ 0,4 kV transformatoru apakšstacijas
 -  Esošas 0,4 kV elektroapgādes līnijas (gaisvadu un kabelīnijas)

Kartes sagatavošanā izmantota:
 Topogrāfiskā karte mērogā 1: 10 000 © Latvijas Ģeotelpiskās informācijas aģentūra, 2017-2019;
 Ortofotokarte mērogā 1:10 000 © Latvijas Ģeotelpiskās informācijas aģentūra, 2019-2021;
 Kadastra informācijas datu attēlošanai izmantoti Valsts zemes dienesta dati 2022. gads

REGIONĀLIE PROJEKTI


APZĪMĒJUMI:

 Esoša Pleikšņu ciema robeža

Kopīgo interešu teritorijas:


 Transporta infrastruktūra


 Saules iela

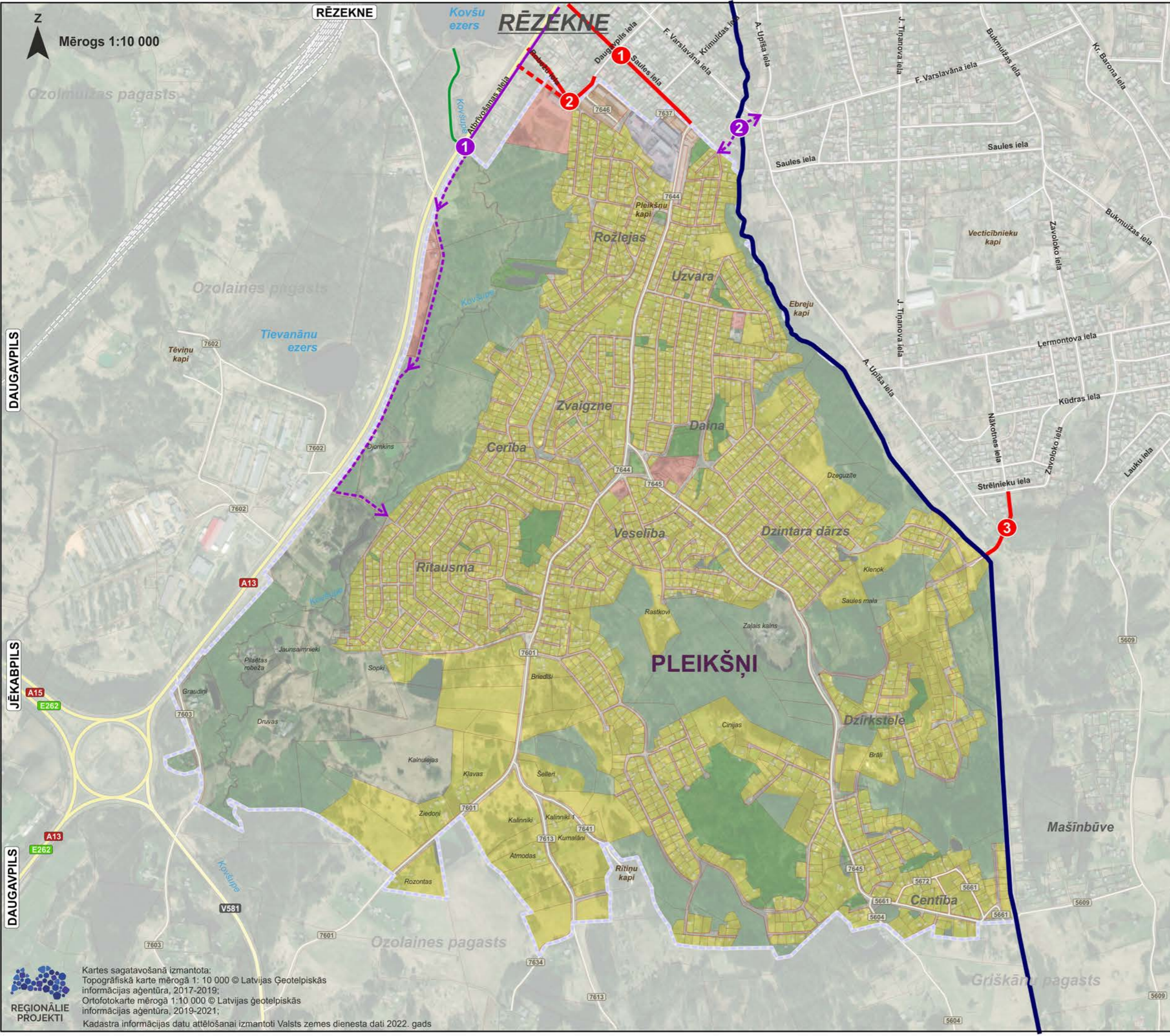
 Robežu iela
(t.sk. iespējamā Robežu ielas pārbūve)

 Nākotnes iela

 Koplietošanas ūdensnotekas uzturēšana

 Gājēju un velosipēdistu infrastruktūras izbūve gar A13 un sasaiste ar Rēzeknes pilsētu (t. sk. Kovšu ezera promenādi)

 Gājēju ceļa uzlabojumi Rēzeknes pilsētā



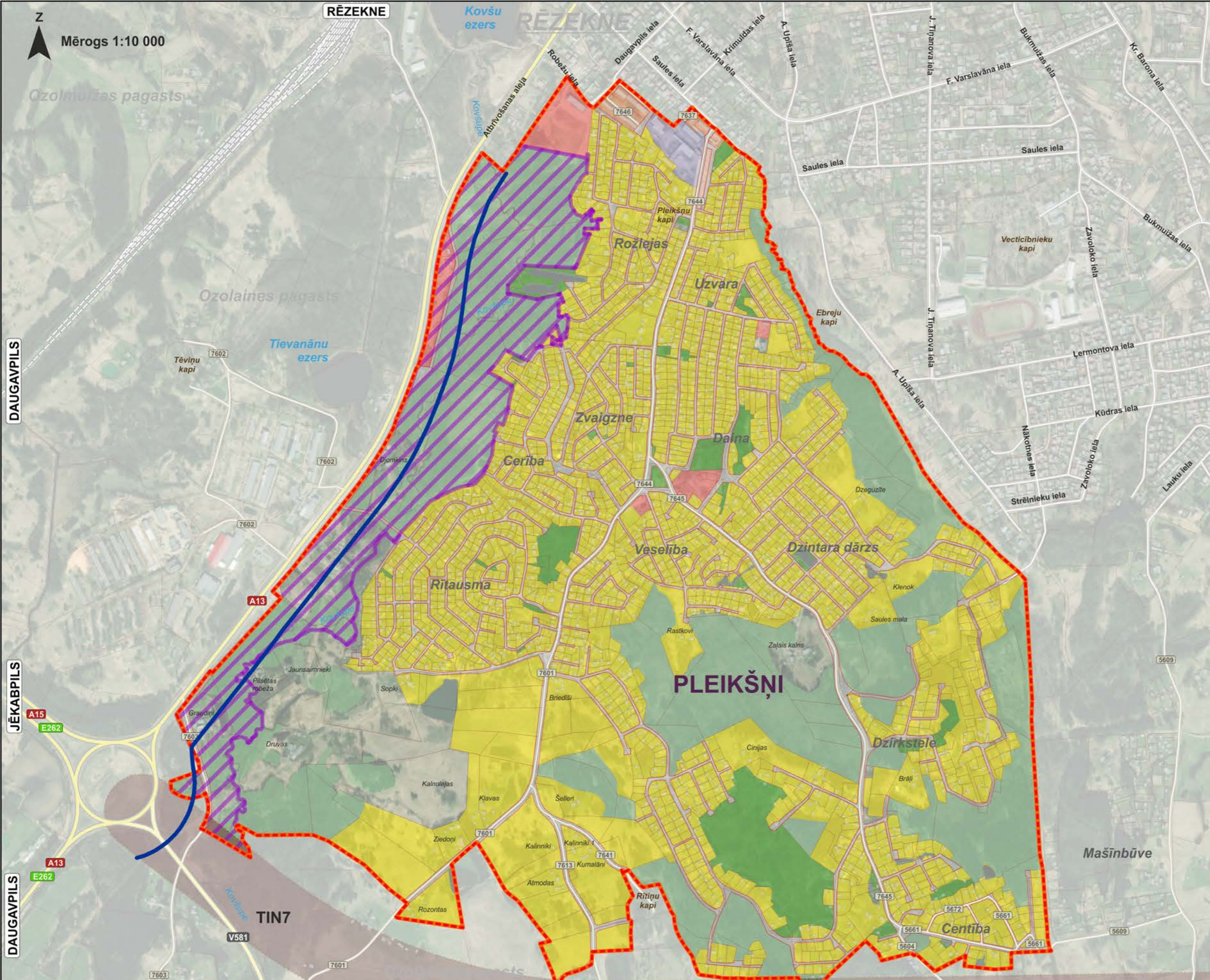
DAUGAVPILS

JĒKABPILS

DAUGAVPILS



Kartes sagatavošanā izmantota:
Topogrāfiskā karte mērogā 1: 10 000 © Latvijas Ģeotelpiskās informācijas aģentūra, 2017-2019;
Ortofotokarte mērogā 1:10 000 © Latvijas Ģeotelpiskās informācijas aģentūra, 2019-2021;
Kadastra informācijas datu attēlošanai izmantoti Valsts zemes dienesta dati 2022. gads



APZĪMĒJUMI:

- Esoša Pleikšņu ciema robeža
- Izslēdzamie nekustamie īpašumi no Pleikšņu ciema
- 100 m attālums no valsts galvenā autoceļa A13
- Zemes vienības robeža
- Nacionālas nozīmes infrastruktūras attīstības teritorija- Rēzeknes dienvidu apvedceļš (TIN7)

Plānotais funkcionālais zonējums:

- Savrupmāju apbūves teritorija (DzS1)
- Publiskās apbūves teritorija (P)
- Mežu teritorija (M)
- Dabas un apstādījumu teritorija (DA; DA1)
- Ūdeņu teritorija (Ū)
- Lauksaimniecības teritorija (L)
- Transporta infrastruktūras teritorija (TR)

DAUGAVPILS

JĒKABPILS

DAUGAVPILS