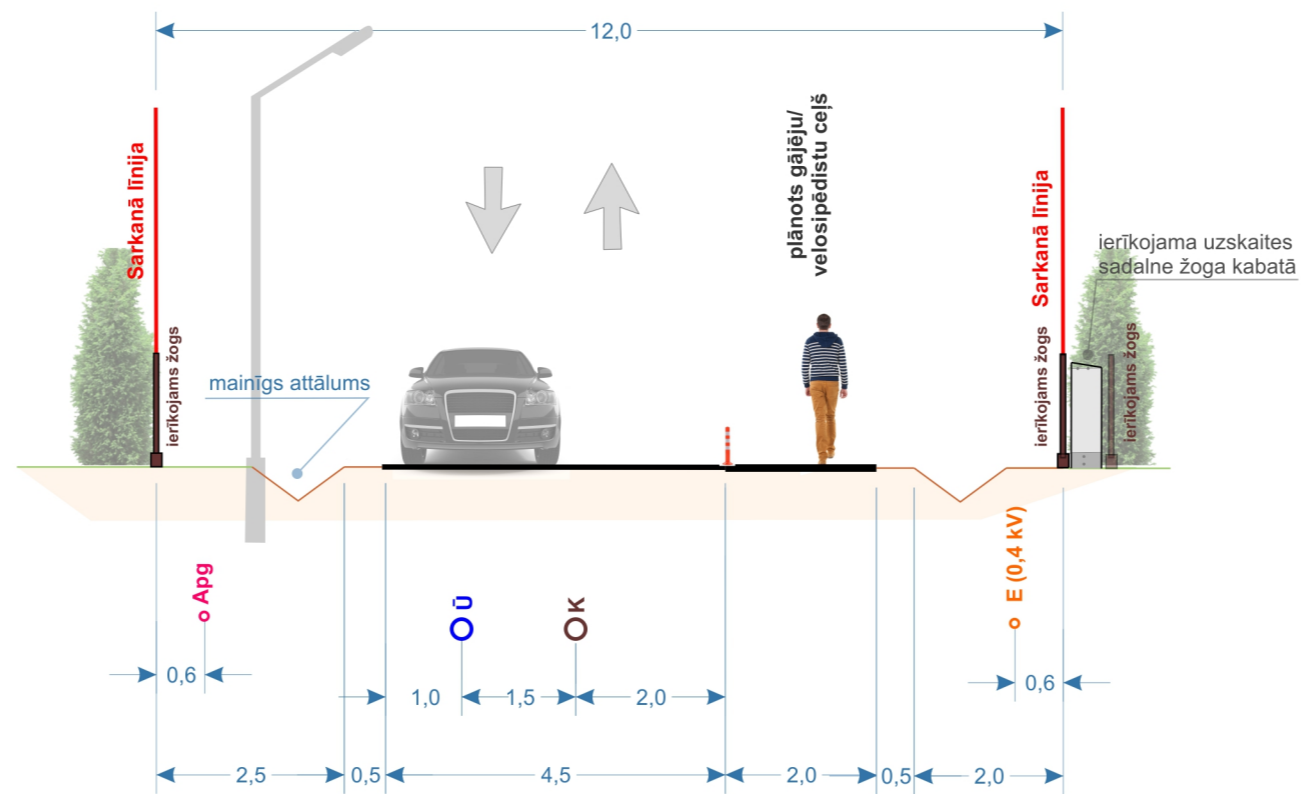
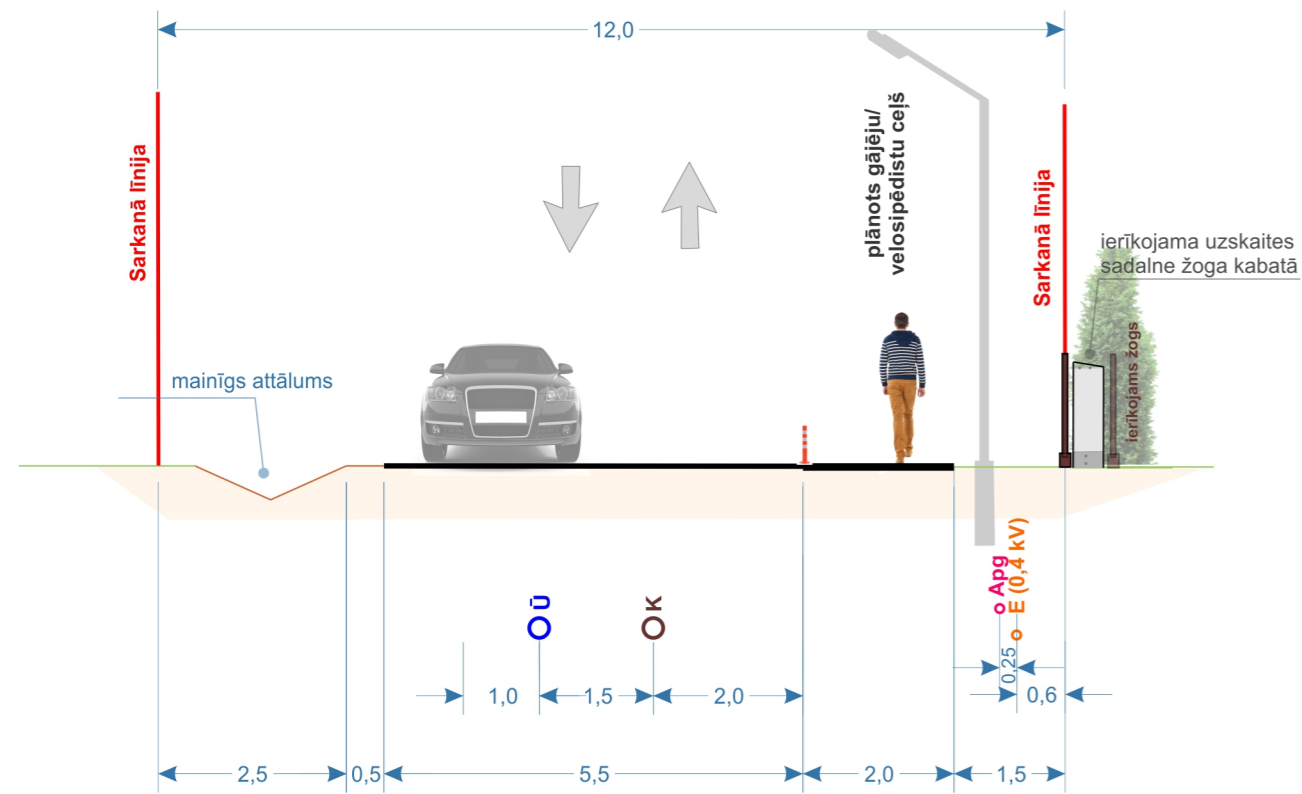
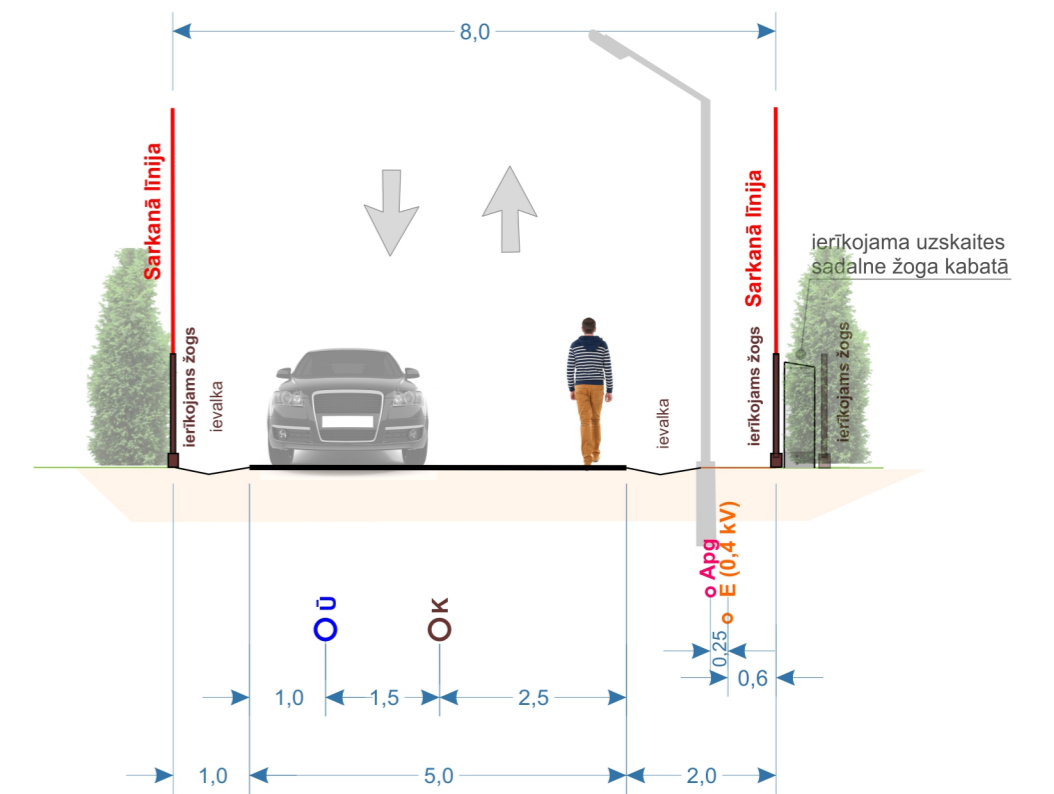


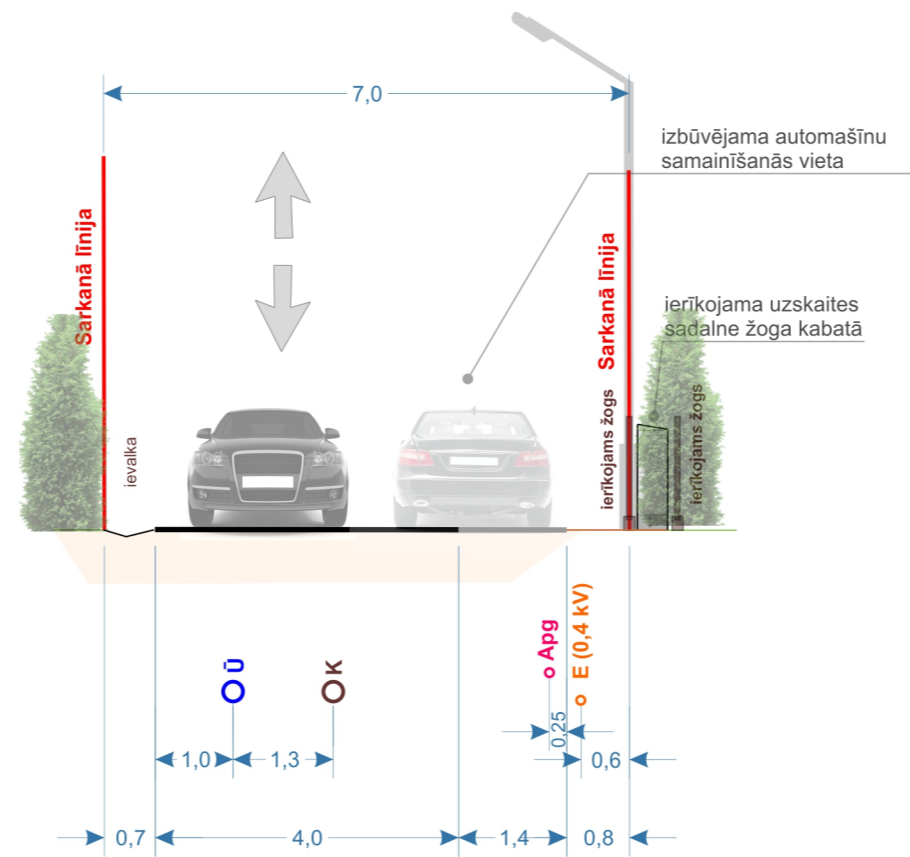
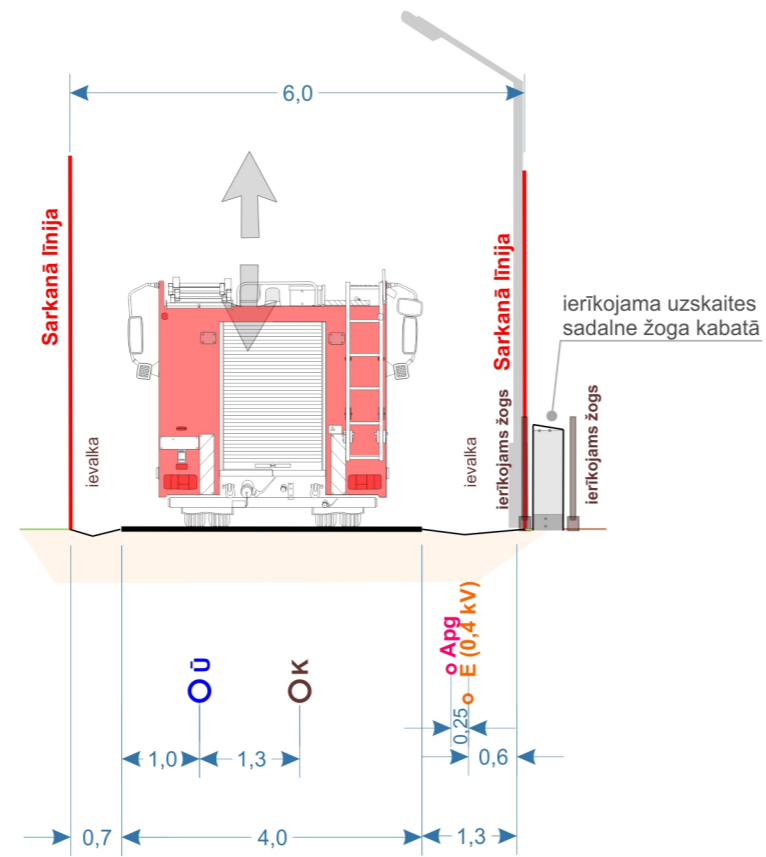
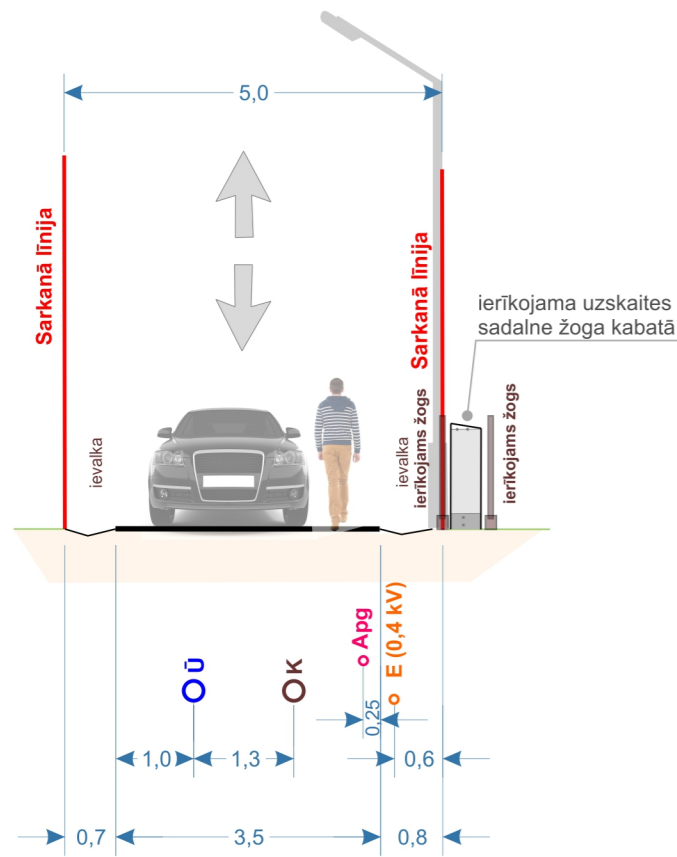
C kategorijas ielas



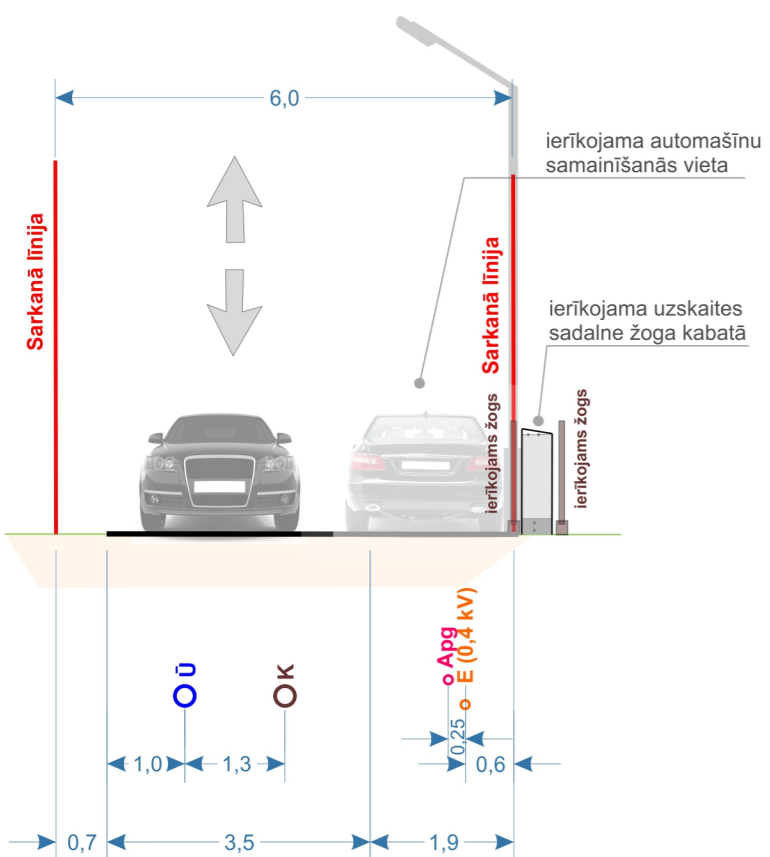
D kategorijas ielas



E kategorijas iela



E kategorijas iela



APZĪMĒJUMI:

- OÜ** Plānots ūdensvads
- OK** Plānots sadzīves kanalizācijas vads
- Apg** Plānota ārējā apgaismojuma kabellīnija
- E** Plānota 0,4 kV elektroapgādes kabellīniju izbūves vieta

PROJEKTS:
Rēzeknes novada Ozolaines pagasta Pleikšņu ciema teritorijas lokālplānojums, ar kuru groza teritorijas plānojumu

PASŪTĪTĀJS:
RĒZEKNES NOVADA DOME

IZSTRĀDĀTĀJS:
REGIONĀLIE PROJEKTI
SIA "Reģionālie projekti"
Rūpniecības iela 32b-501
Latvija, Rīga: LV 1045
Tālrunis: +371 67320809
birojs@rp.lv

	Datums	Paraksts
Projekta vadītāja- Rēzeknes novada pašvaldības Attīstības plānošanas nodaļas teritorijas plānotāja	Tatjana Kārklīnece	
Projekta vadītāja teritorijas plānotāja	Santa Pētersone	
Teritorijas plānotājs	Ivo Narbutis	
LOKĀLPLĀNOJUMA TERITORIJAS FUNKCIONĀLAIS ZONEJUMS (Grafiskā daļa sagatavota mērogā 1:10 000; izdrukas mērogs 1:1500)		LAPA 1 LAPAS 2