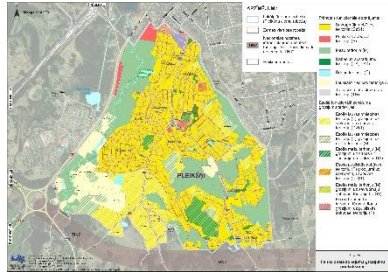
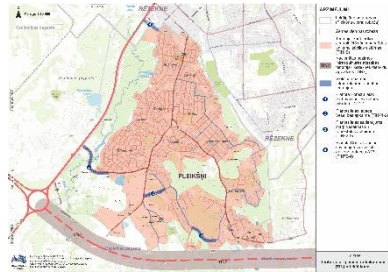
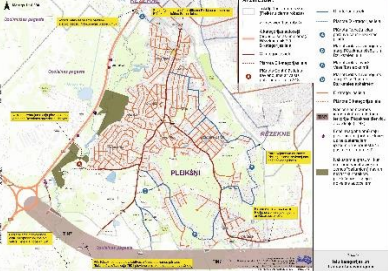
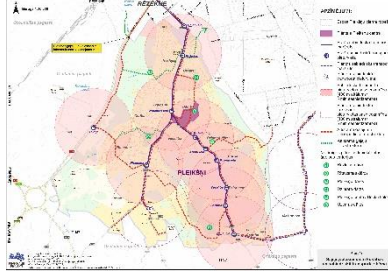
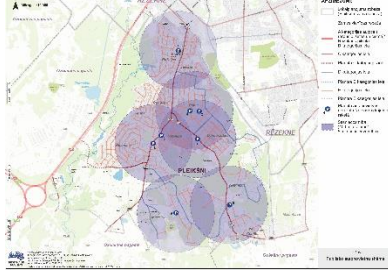

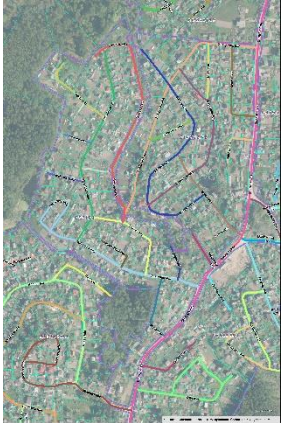
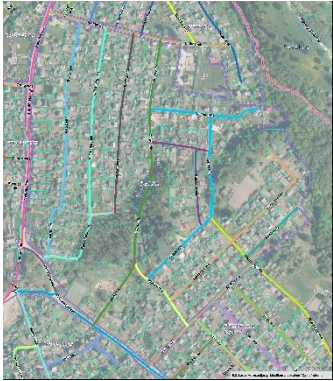


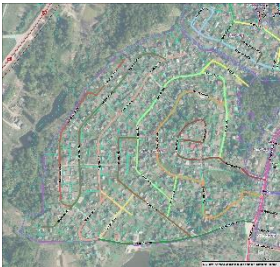
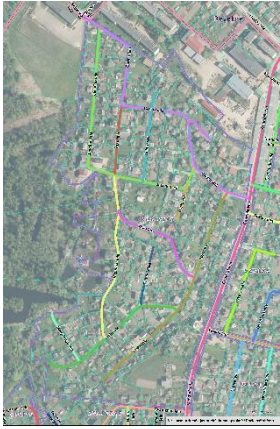
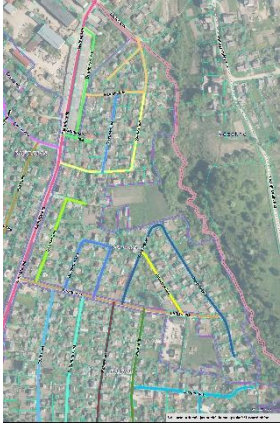
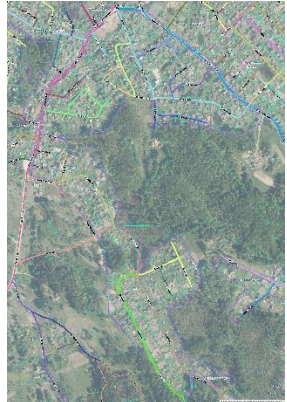
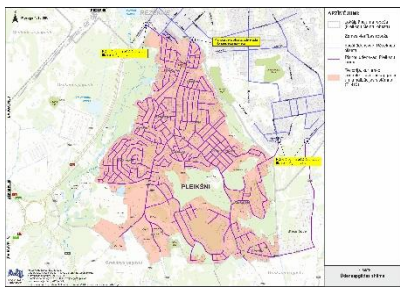
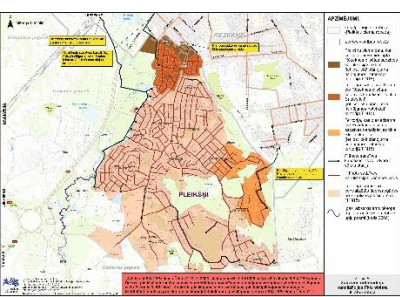
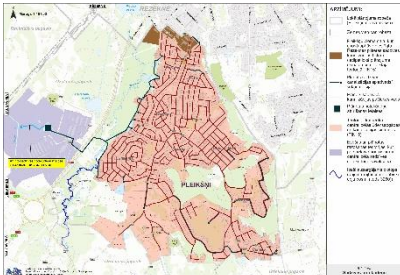
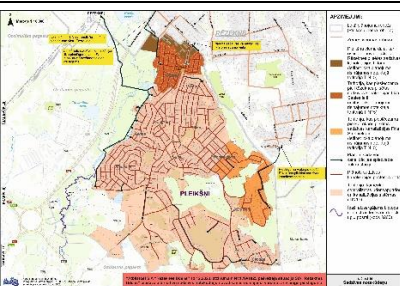


Paskaidrojuma raksta 2.sējuma Pielikums Nr.2
Paskaidrojuma raksta kartogrāfiskais materiāls

Kartes Nr.	Nosaukums	Vizuāls ieskats kartes attēlojumā
1.karte	Funkcionālā zonējuma grozījumu priekšlikums	
2.karte	Teritoriju ar īpašiem noteikumiem (TIN) priekšlikums	
3.karte	Ielu kategorijas un transporta savienojumi	
4.karte	Gājēju, velosipēdistu kustības un sabiedriskā transporta shēma	
5.karte	Publisko autonomvietņu shēma	





Kartes Nr.	Nosaukums	Vizuāls ieskats kartes attēlojumā
6.1.karte	Adresācijas priekšlikuma apkaimē “Centība” shēma	
6.2.karte	Adresācijas priekšlikuma apkaimēs “Cerība” un “Zvaigzne” shēma	
6.3.karte	Adresācijas priekšlikuma apkaimē “Daina” shēma	
6.4.karte	Adresācijas priekšlikuma apkaimē “Dzintara dārzs” shēma	

Kartes Nr.	Nosaukums	Vizuāls ieskats kartes attēlojumā
6.5.karte	Adresācijas priekšlikuma apkaimē “Dzirkstele” shēma	
6.6.karte	Adresācijas priekšlikuma apkaimē “Rītausma” shēma	
6.7.karte	Adresācijas priekšlikuma apkaimē “Rožlejas” shēma	
6.8.karte	Adresācijas priekšlikuma apkaimē “Uzvara” shēma	

Kartes Nr.	Nosaukums	Vizuāls ieskats kartes attēlojumā
6.9.karte	Adresācijas priekšlikuma apkaimē “Veselība” shēma	
7.karte	Ūdensapgādes shēma	
8.1.karte	Sadzīves notekūdeņu kanalizācijas tīklu shēma II. alternatīva	
8.2.karte	Sadzīves notekūdeņu kanalizācijas tīklu shēma III. alternatīva	
8.3.karte	Sadzīves notekūdeņu kanalizācijas tīklu shēma IV. alternatīva	

Kartes Nr.	Nosaukums	Vizuāls ieskats kartes attēlojumā
9.karte	Ārējā ugunsdzēsības nodrošinājuma priekšlikums	<p>This map displays fire protection zones in Pleikšņi village. The zones are represented by semi-transparent yellow and green circles of varying sizes, indicating the coverage area of fire stations. The map includes a legend with symbols for fire stations, fire protection zones, and other geographical features. The village name 'PLEIKŠŅI' is clearly visible in the center.</p>
10.karte	Meliorācijas sistēmas un citas virszemes noteces shēma	<p>This map illustrates drainage systems and surface water runoff in Pleikšņi village. It shows a network of blue lines representing drainage channels and catchment areas. The map includes a legend detailing different types of drainage systems and runoff patterns. The village name 'PLEIKŠŅI' is visible in the center.</p>
11.karte	Elektroapgādes shēma	<p>This map shows the electrical supply network in Pleikšņi village. It features a network of red lines representing power lines and substations. The map includes a legend with symbols for power lines, substations, and other infrastructure. The village name 'PLEIKŠŅI' is visible in the center.</p>
12.karte	Kopējo interešu teritorijas ar Rēzeknes pilsētu	<p>This map identifies common interest areas between Pleikšņi village and Rēzekne city. The areas are highlighted in yellow and green, showing the geographical relationship between the two locations. The map includes a legend and the village name 'PLEIKŠŅI' in the center.</p>
13.karte	Pleikšņu ciema robežu grozīšanas priekšlikums	<p>This map shows proposed changes to the boundaries of Pleikšņi village. The current boundaries are shown in red, while the proposed changes are indicated by blue and green shaded areas. The map includes a legend and the village name 'PLEIKŠŅI' in the center.</p>

APZĪMĒJUMI:

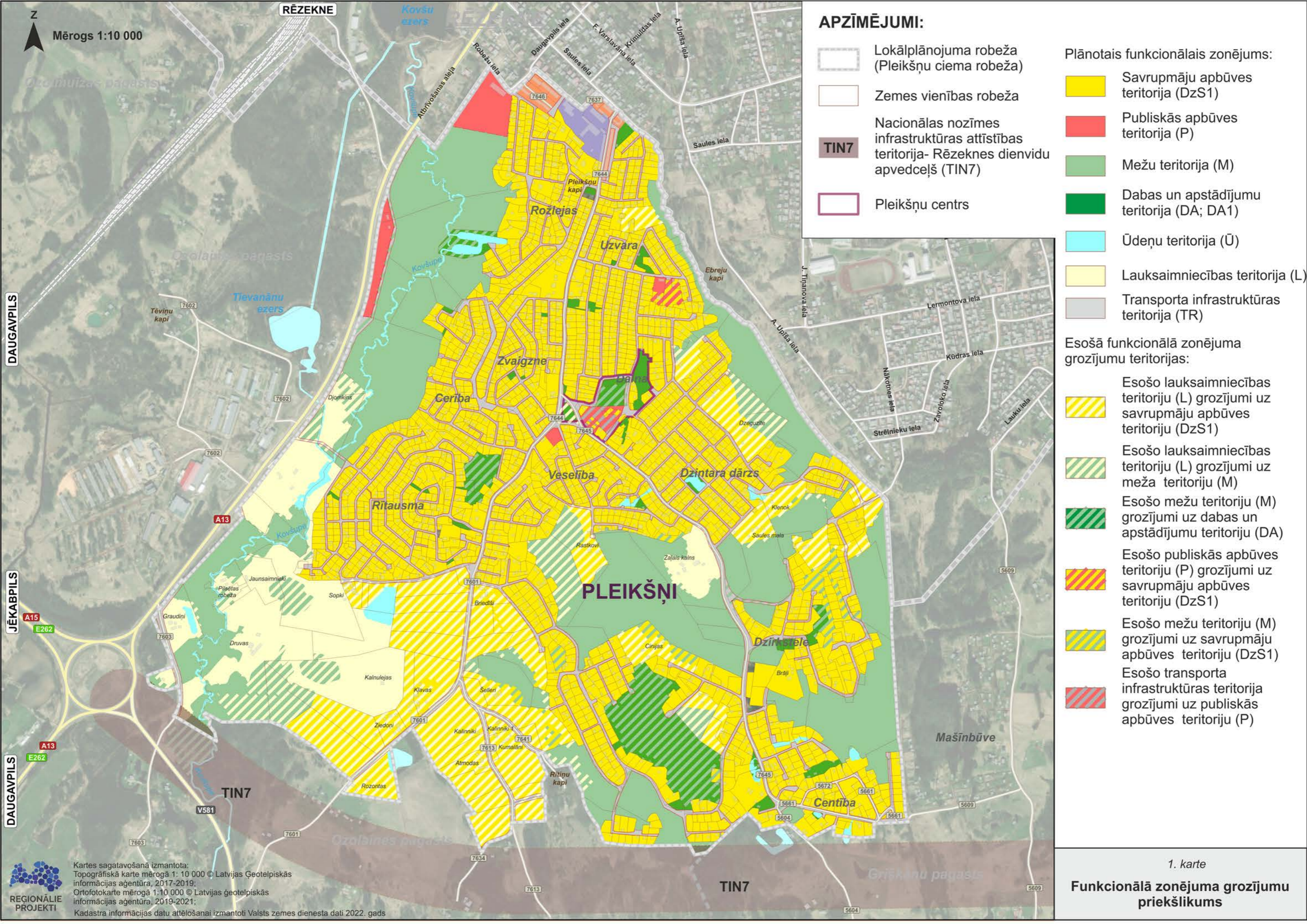
-  Lokālpārvaldes robeža (Pleikšņu ciema robeža)
-  Zemes vienības robeža
-  Nacionālas nozīmes infrastruktūras attīstības teritorija- Rēzeknes dienvidu apvedceļš (TIN7)
-  Pleikšņu centrs

Plānotais funkcionālais zonējums:

-  Savrupmāju apbūves teritorija (DzS1)
-  Publiskās apbūves teritorija (P)
-  Mežu teritorija (M)
-  Dabas un apstādījumu teritorija (DA; DA1)
-  Ūdeņu teritorija (Ū)
-  Lauksaimniecības teritorija (L)
-  Transporta infrastruktūras teritorija (TR)

Esošā funkcionālā zonējuma grozījumu teritorijas:

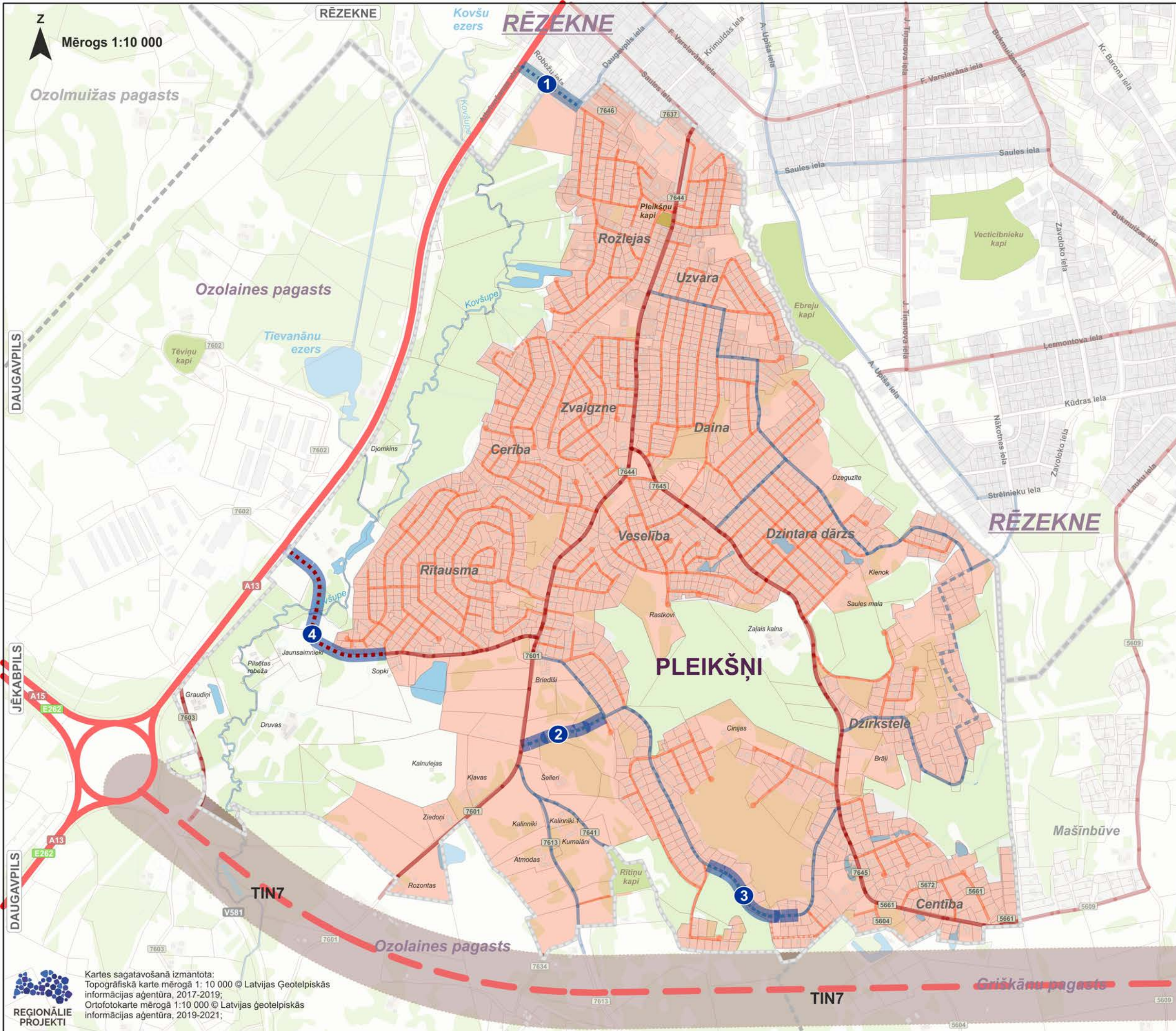
-  Esošo lauksaimniecības teritoriju (L) grozījumi uz savrupmāju apbūves teritoriju (DzS1)
-  Esošo lauksaimniecības teritoriju (L) grozījumi uz meža teritoriju (M)
-  Esošo mežu teritoriju (M) grozījumi uz dabas un apstādījumu teritoriju (DA)
-  Esošo publiskās apbūves teritoriju (P) grozījumi uz savrupmāju apbūves teritoriju (DzS1)
-  Esošo mežu teritoriju (M) grozījumi uz savrupmāju apbūves teritoriju (DzS1)
-  Esošo transporta infrastruktūras teritorija grozījumi uz publiskās apbūves teritoriju (P)



DAUGAVPILS

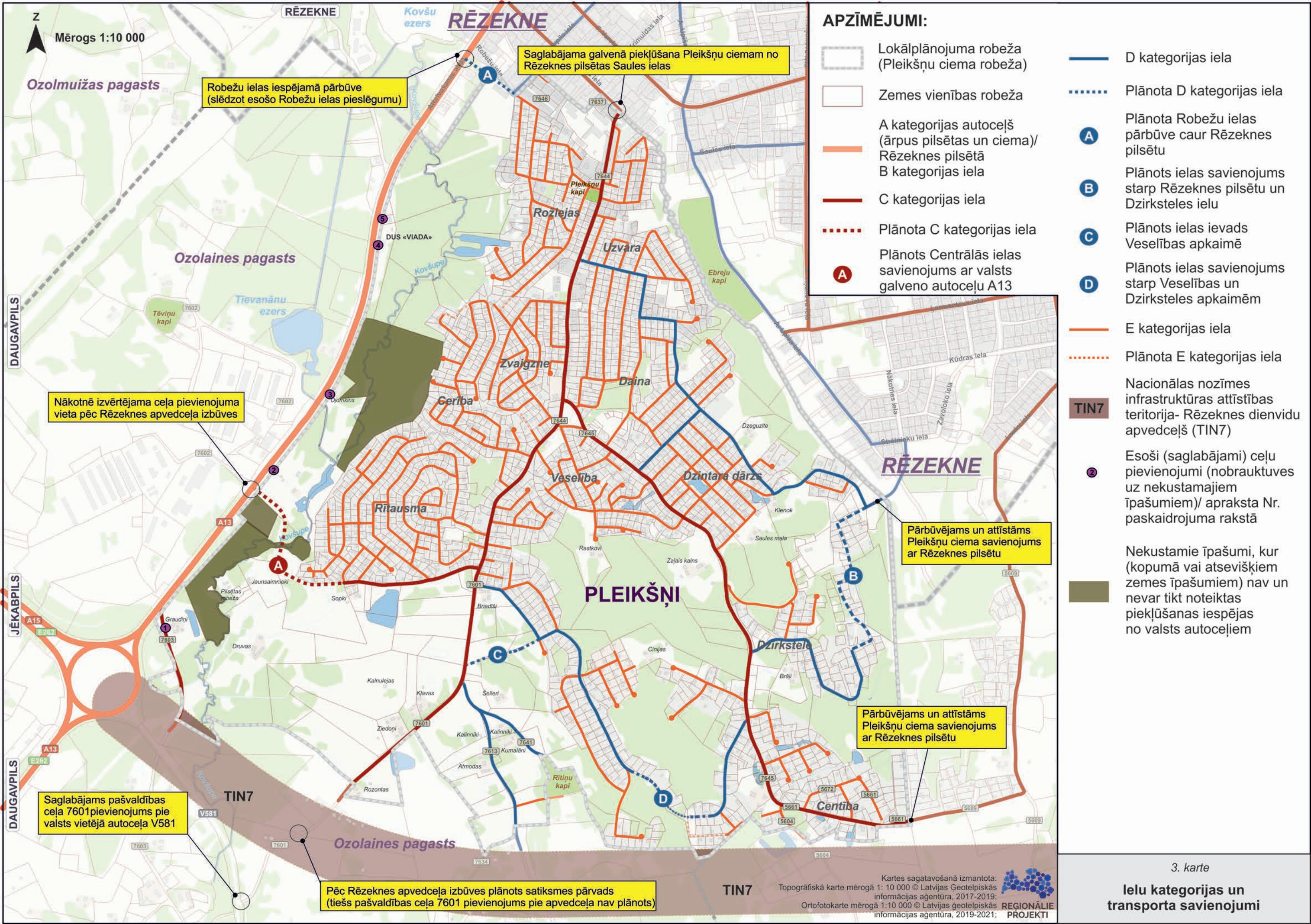
JĒKABPILS

DAUGAVPILS



APZĪMĒJUMI:

-  Lokālplānojuma robeža (Pleikšņu ciema robeža)
-  Zemes vienības robeža
-  Teritorija, kurā ierīko centralizētās ūdensapgādes un kanalizācijas sistēmas (TIN15)
-  Nacionālas nozīmes infrastruktūras attīstības teritorija- Rēzeknes dienvidu apvedceļš (TIN7)
-  Vietējas nozīmes infrastruktūras attīstības teritorijas
-  1 Plānota Robežu ielas pārbūve caur Rēzeknes pilsētu (TIN71-1)
-  2 Plānots ielas ievads Veselības apkaimē (TIN71-2)
-  3 Plānots ielas savienojums starp Veselības un Dzirksteles apkaimēm (TIN72-3)
-  4 Plānots Centrālās ielas savienojums ar valsts galveno autoceļu A13 (TIN72-4)



Mērogs 1:10 000

APZĪMĒJUMI:

- Lokālplānojuma robeža (Pleikšņu ciema robeža)
- Zemes vienības robeža
- A kategorijas autoceļš (ārpus pilsētas un ciema)/ Rēzeknes pilsētā B kategorijas iela
- C kategorijas iela
- Plānota C kategorijas iela
- Plānots Centrālās ielas savienojums ar valsts galveno autoceļu A13
- D kategorijas iela
- Plānota D kategorijas iela
- Plānota Robežu ielas pārbūve caur Rēzeknes pilsētu
- Plānots ielas savienojums starp Rēzeknes pilsētu un Dzirksteles ielu
- Plānots ielas ievads Veselības apkaimē
- Plānots ielas savienojums starp Veselības un Dzirksteles apkaimēm
- E kategorijas iela
- Plānota E kategorijas iela
- Nacionālas nozīmes infrastruktūras attīstības teritorija- Rēzeknes dienvidu apvedceļš (TIN7)
- Esoši (saglabājami) ceļu pievienojumi (nobrauktuves uz nekustamajiem īpašumiem)/ apraksta Nr. paskaidrojuma rakstā
- Nekustamie īpašumi, kur (kopumā vai atsevišķiem zemes īpašumiem) nav un nevar tikt noteiktas piekļūšanas iespējas no valsts autoceļiem

Saglabājama galvenā piekļūšana Pleikšņu ciemam no Rēzeknes pilsētas Saules ielas

Robežu ielas iespējamā pārbūve (slēdzot esošo Robežu ielas pieslēgumu)

Nākotnē izvērtējama ceļa pievienojuma vieta pēc Rēzeknes apvedceļa izbūves

Pārbūvējams un attīstāms Pleikšņu ciema savienojums ar Rēzeknes pilsētu

Pārbūvējams un attīstāms Pleikšņu ciema savienojums ar Rēzeknes pilsētu

Saglabājams pašvaldības ceļa 7601 pievienojums pie valsts vietējā autoceļa V581

Pēc Rēzeknes apvedceļa izbūves plānots satiksmes pārvads (tiešs pašvaldības ceļa 7601 pievienojums pie apvedceļa nav plānots)

Mērogs 1:10 000

Ozolmuižas pagasts

Plānotās gājēju un velosipēdistu infrastruktūras savienojuma vieta

Ozolaines pagasts

TIN7

Ozolaines pagasts

Griškānu pagasts

APZĪMĒJUMI:

Esoša Pleikšņu ciema robeža

Plānotais Pleikšņu centrs

Esošs sabiedriskā transporta maršruts

Esoša sabiedriskā transporta pieturvieta

Plānots sabiedriskā transporta maršruts

Plānota sabiedriskā transporta pieturvieta

Sabiedriskā transporta pieturvietas sasniedzamība (400 m attālums/ 5 min sasniedzamība)

Plānota sabiedriskā transporta pieturvietas sasniedzamība (400 m attālums/ 5 min sasniedzamība)

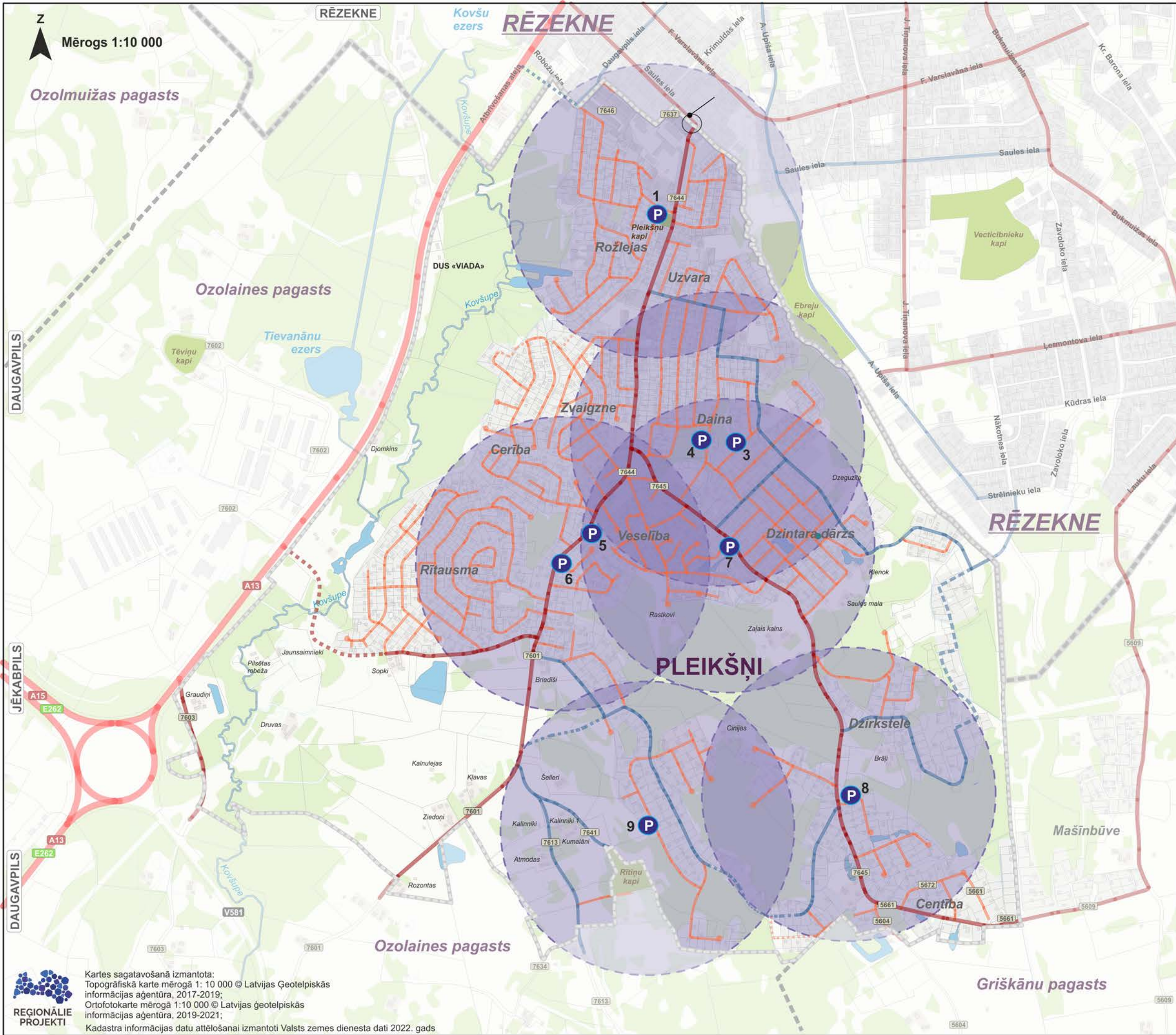
Attīstāma gājēju un velosipēdistu infrastruktūra

Attīstāma gājēju infrastruktūra

Nozīmīgas plānotas labiekārtotas ārtelpas teritorijas:

- Rožlejas dārzs
- Rītausmas dārzs
- Pleikšņu dārzs
- Dzintara dārzs
- Pleikšņu centrs/ Bočku kalns
- Uzvaras dārzs

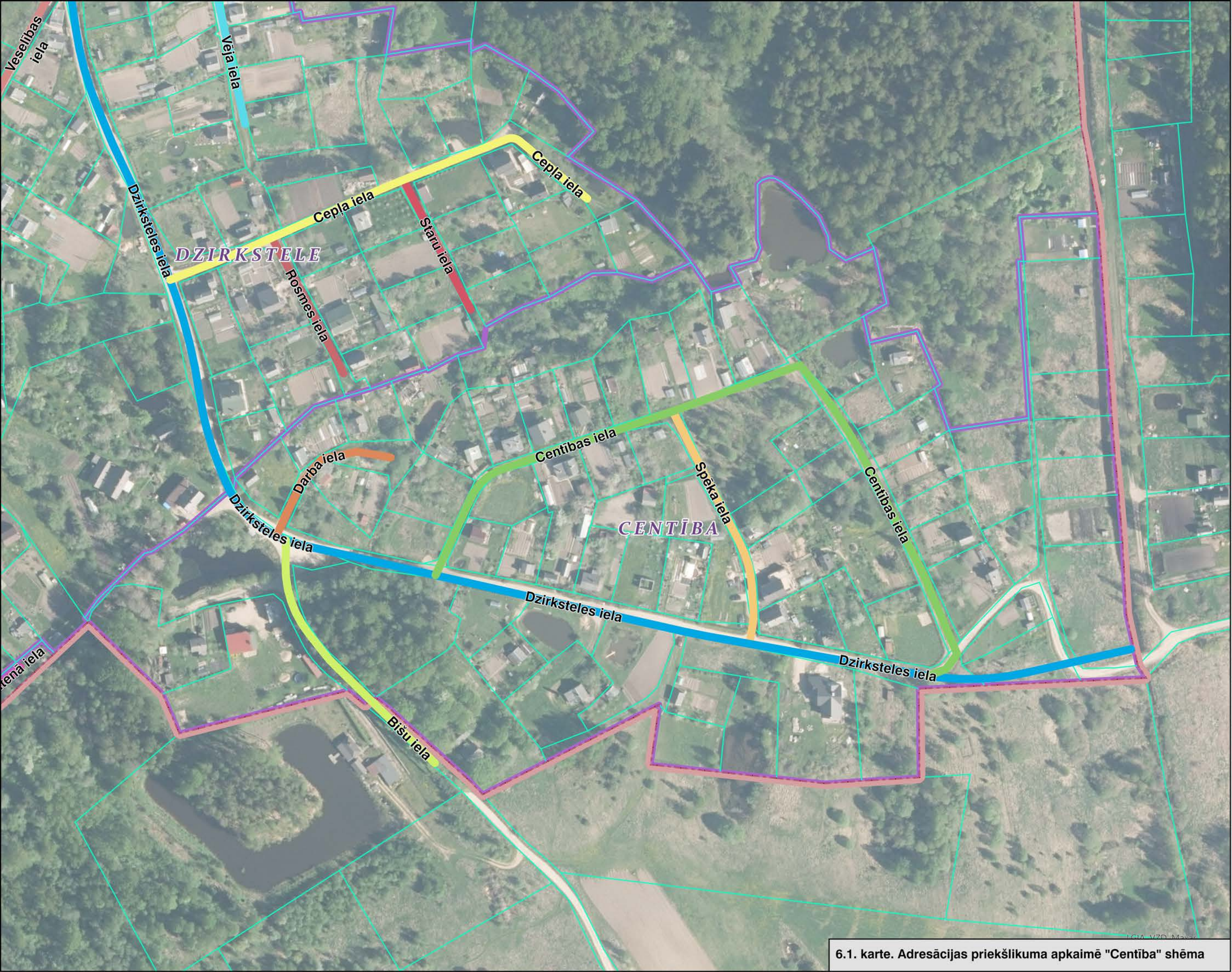
Z
Mērogs 1:10 000



- APZĪMĒJUMI:**
- Lokālplānojuma robeža (Pleikšņu ciema robeža)
 - Zemes vienības robeža
 - A kategorijas autoceļš (ārpus pilsētas un ciema)/ Rēzeknes pilsētā B kategorijas iela
 - C kategorijas iela
 - Plānota C kategorijas iela
 - D kategorijas iela
 - Plānota D kategorijas iela
 - E kategorijas iela
 - Plānota E kategorijas iela
 - Plānota autonomvietve/ apraksta Nr. paskaidrojuma rakstā
 - Sasniedzamība (400 m attālums/ 5 min sasniedzamība)

Kartes sagatavošanā izmantota:
Topogrāfiskā karte mērogā 1: 10 000 © Latvijas Ģeotelpiskās informācijas aģentūra, 2017-2019;
Ortofotokarte mērogā 1:10 000 © Latvijas ģeotelpiskās informācijas aģentūra, 2019-2021;
Kadastra informācijas datu attēlošanai izmantoti Valsts zemes dienesta dati 2022. gads

REGIONĀLIE PROJEKTI



DZIRKSTELE

CENTĪBA

Veselības iela

Vēja iela

Dzirksteles iela

Cepla iela

Cepla iela

Rosmes iela

Staru iela

Centības iela

Darba iela

Speka iela

Centības iela

Dzirksteles iela

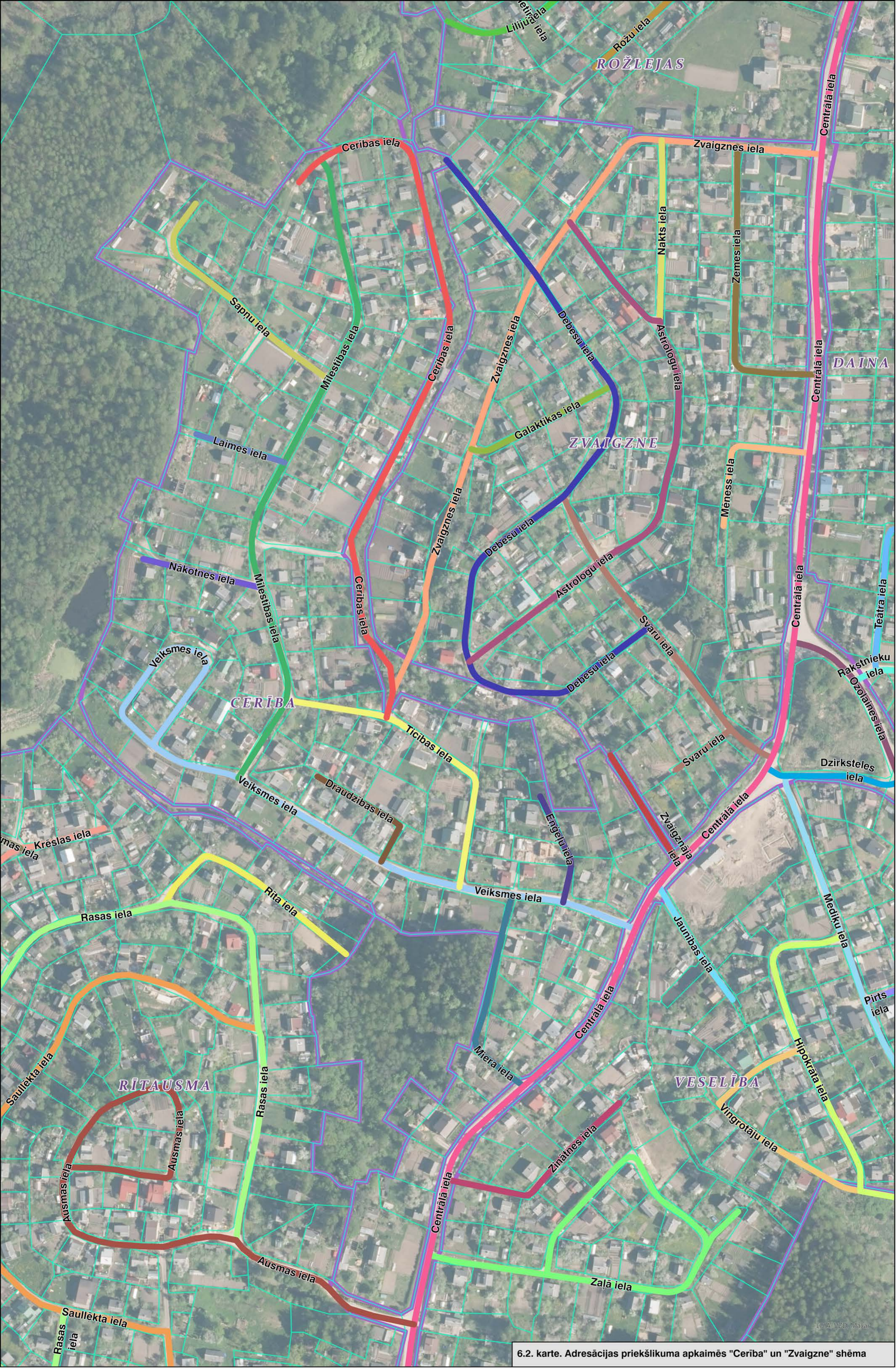
Dzirksteles iela

Dzirksteles iela

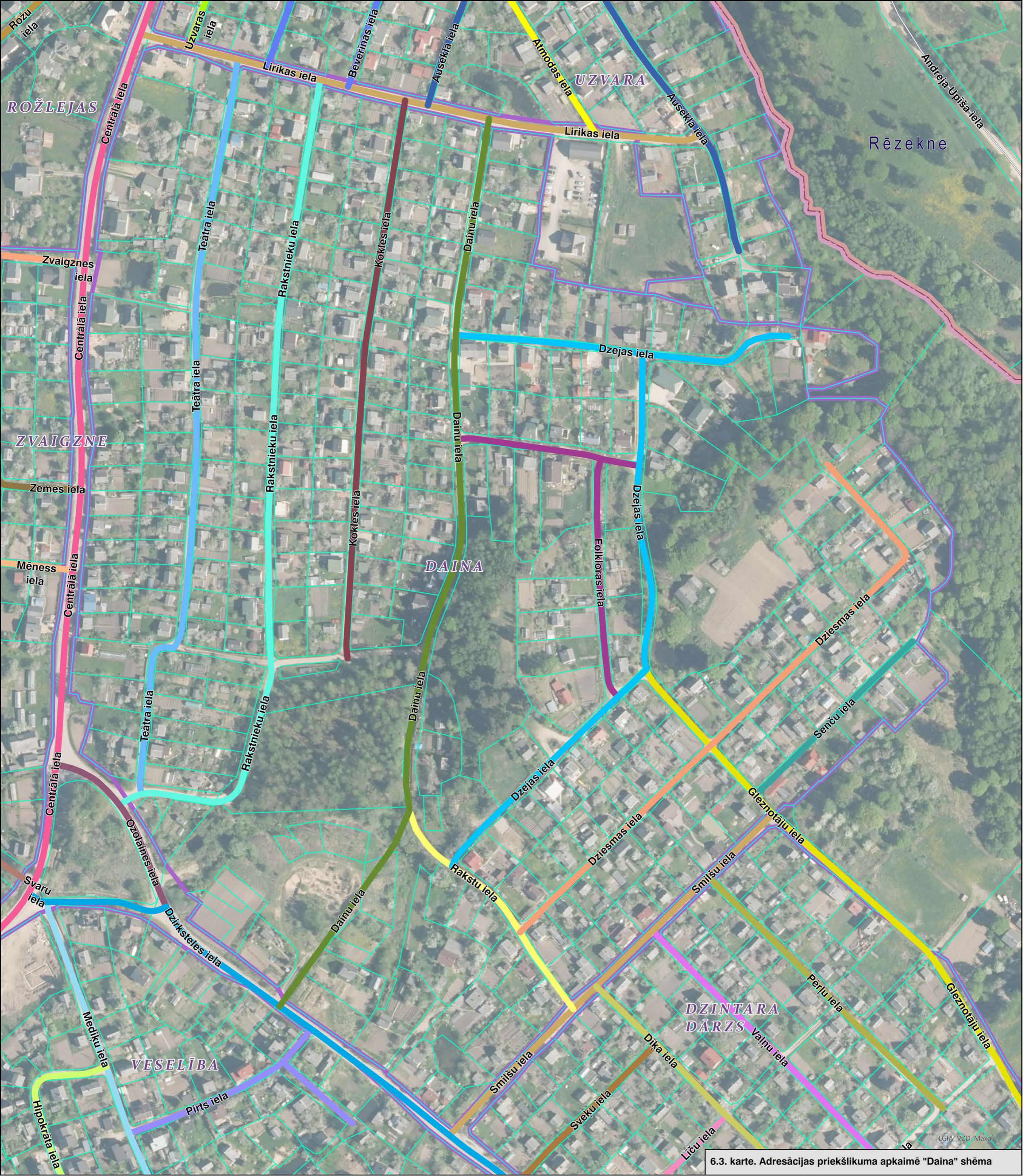
Arēna iela

Bišu iela

6.1. karte. Adresācijas priekšlikuma apkaimē "Centība" shēma



6.2. karte. Adresācijas priekšlikuma apkaimēs "Cerība" un "Zvaigzne" shēma



6.3. karte. Adresācijas priekšlikuma apkaimē "Daina" shēma

LĢIA, VZD, Maxar



DAINA

DZINTARA
DĀRZS

DZIRKSTELE

Rēzekne

6.4. karte. Adresācijas priekšlikuma apkaimē "Dzintara dārzs" shēma



Rēzekne

DZINTARA
DĀRŽS

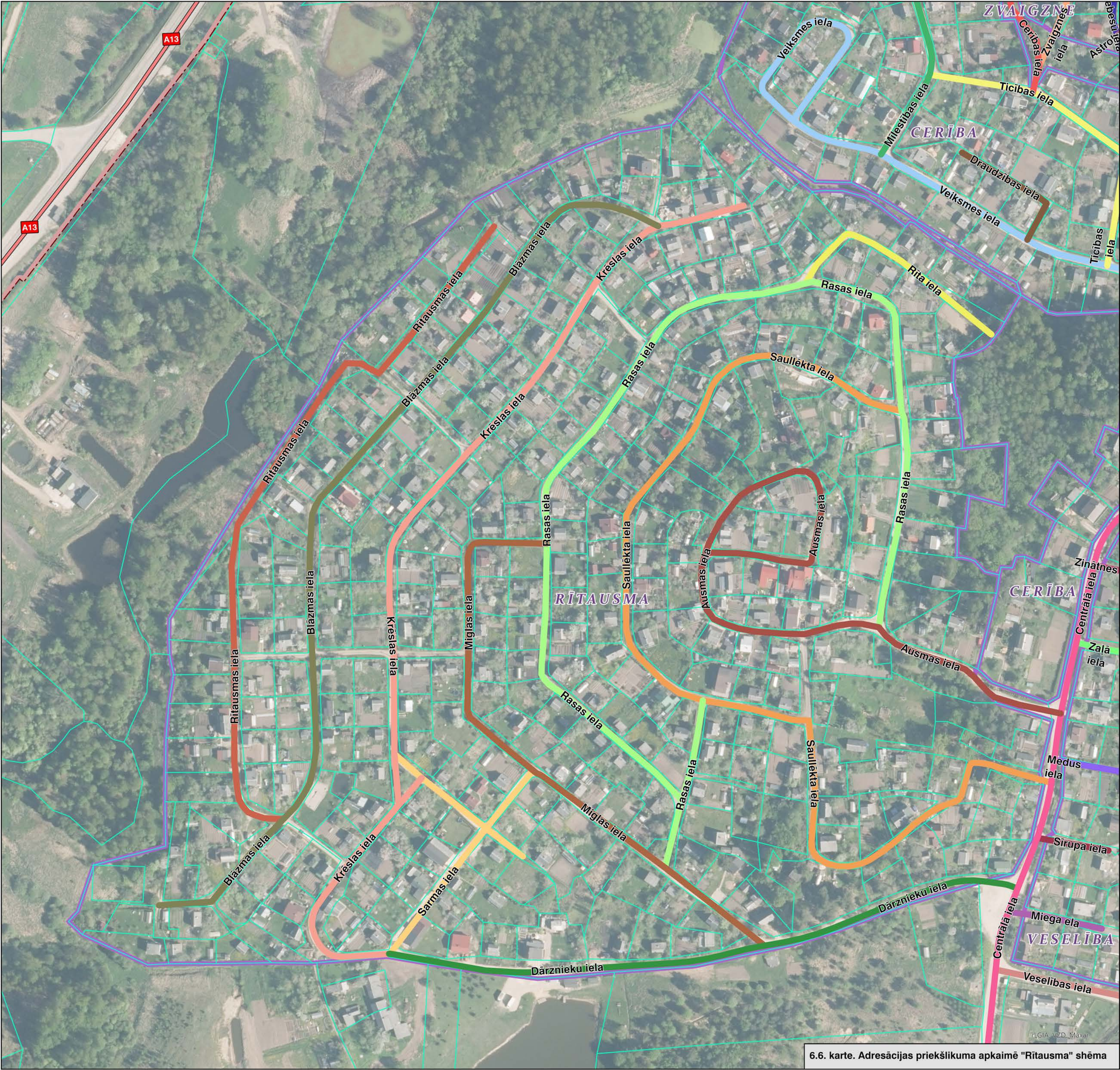
VESELĪBA

DZIRKSTELE

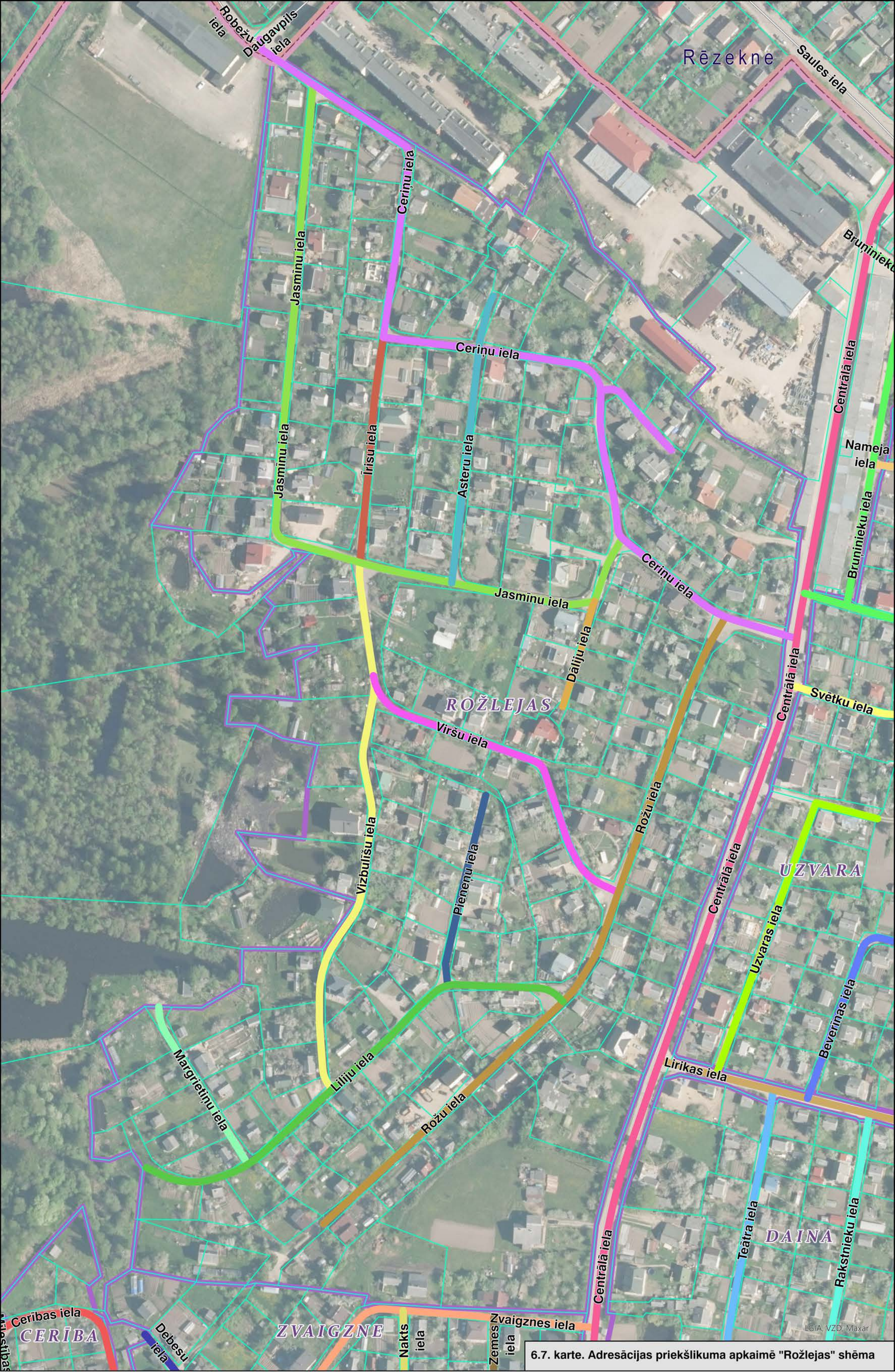
CENTĪBA

CGIA VZD, Makar

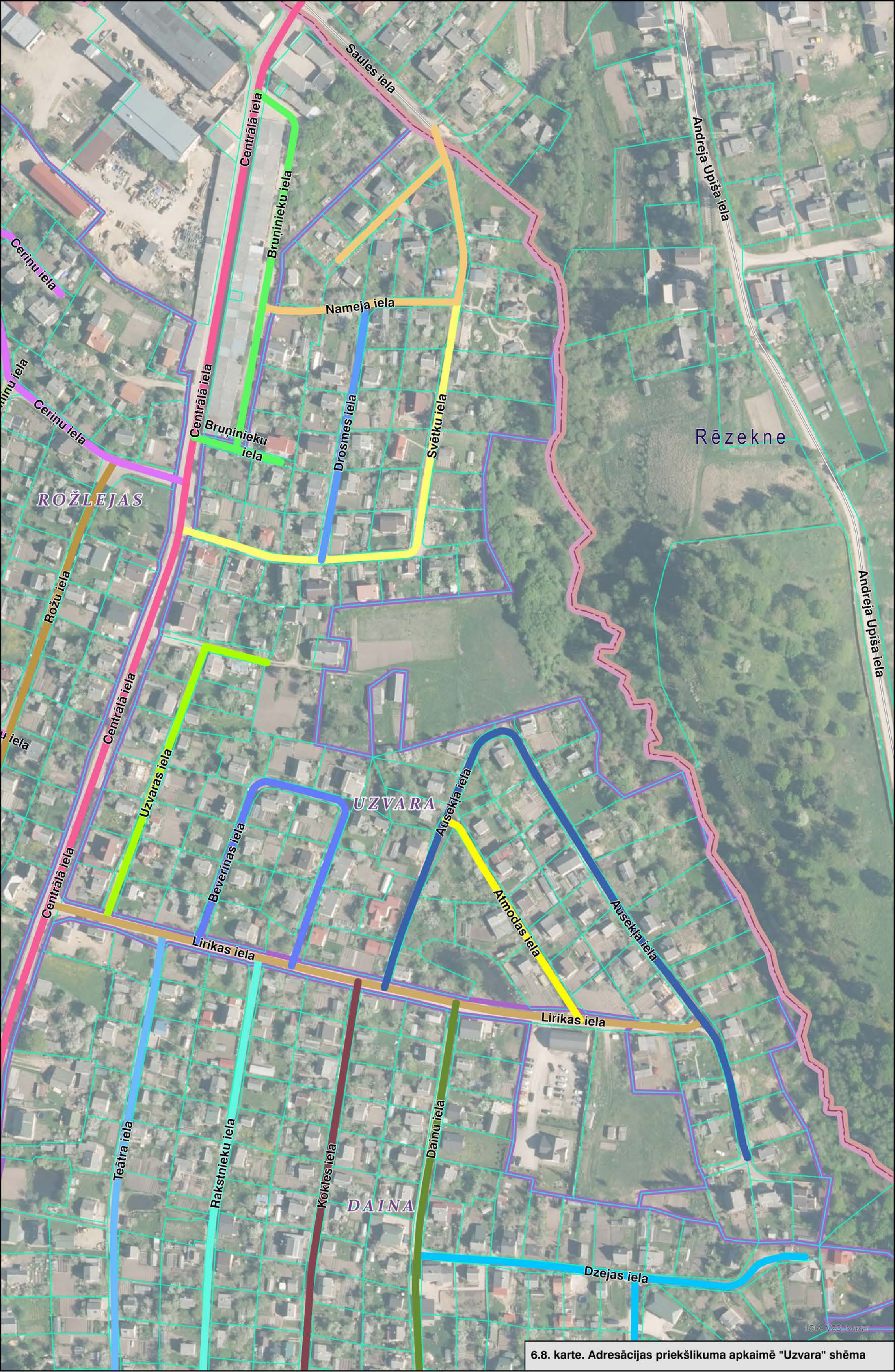
6.5. karte. Adresācijas priekšlikuma apkaimē "Dzirkstele" shēma



6.6. karte. Adresācijas priekšlikuma apkaimē "Rītausma" shēma



6.7. karte. Adresācijas priekšlikuma apkaimē "Rožlejas" shēma



ROŽLEJAS

UZVARA

DAINA

Rēzekne

6.8. karte. Adresācijas priekšlikuma apkaimē "Uzvara" shēma



ZVAIGZNE

CERĪBA

DAINA

DZINTARA DĀRŽS

RĪTAUSMA

VESELĪBA

DZIRKSTELE

DZIRKSTELE

DZIRK

Mērogs 1:10 000

Ozolmuižas pagasts

Ozolaines pagasts

Ozolaines pagasts






Griškānu pagasts

RĒZEKNE

RĒZEKNE

PLEIKŠŅI

APZĪMĒJUMI:

-  Lokālpilnojumā robeža (Pleikšņu ciema robeža)
-  Zemes vienības robeža
-  Esoši ūdensvadi Rēzeknes pilsētā
-  Plānoti ūdensvadi Pleikšņu ciemā
-  Teritorija, kur ierīko centralizētās ūdensapgādes un kanalizācijas sistēmas (TIN15)

Plānotā centralizētā ūdensvada tīkla pieslēguma vieta

Plānotā centralizētā ūdensvada tīkla pieslēguma vieta

Plānotā centralizētā ūdensvada tīkla pieslēguma vieta

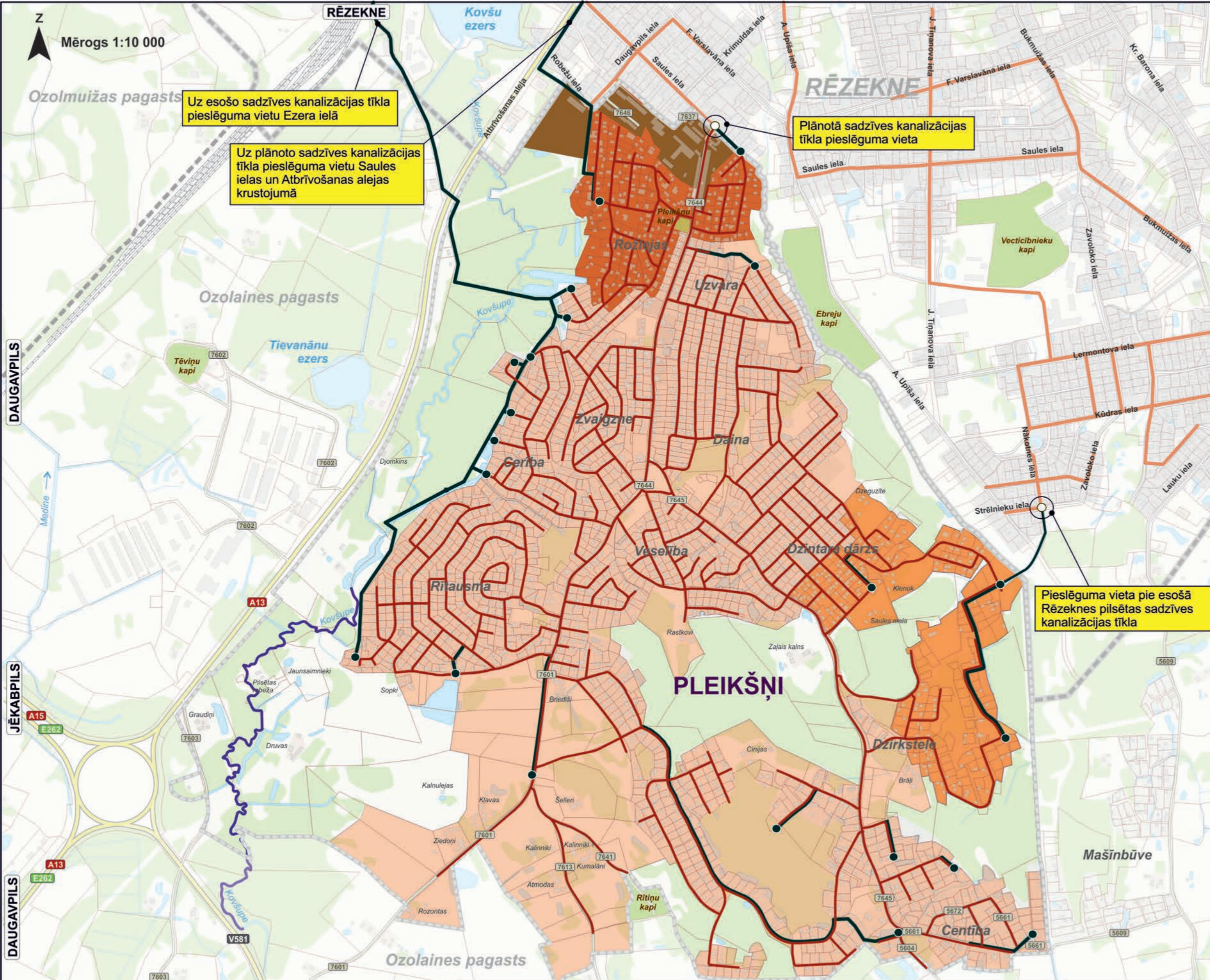
DAUGAVPILS

JĒKABPILS

DAUGAVPILS

Kartes sagatavošanā izmantota:
 Topogrāfiskā karte mērogā 1: 10 000 © Latvijas Ģeotelpiskās informācijas aģentūra, 2017-2019;
 Ortofotokarte mērogā 1:10 000 © Latvijas Ģeotelpiskās informācijas aģentūra, 2019-2021;
 Kadastra informācijas datu attēlošanai izmantoti Valsts zemes dienesta dati 2022. gads

REĢIONĀLIE PROJEKTI



- APZĪMĒJUMI:**
-  Lokālpilnojuma robeža (Pleikšņu ciema robeža)
 -  Zemes vienības robeža
 -  Pleikšņu ciema daļa, kur esošā apbūve pieslēgta Rēzeknes pilsētas sadzīves kanalizācijas tīklam (ietilpst lokālpilnojuma risinājumos noteiktajā teritorijā TIN15)
 -  Teritorija, kas pieslēdzama pie Rēzeknes pilsētas sadzīves kanalizācijas tīkla Saules ielā (ietilpst lokālpilnojuma risinājumos noteiktajā teritorijā TIN15)
 -  Teritorija, kas pieslēdzama pie Rēzeknes pilsētas sadzīves kanalizācijas tīkla Strēlnieku ielā (ietilpst lokālpilnojuma risinājumos noteiktajā teritorijā TIN15)
 -  Plānots sadzīves kanalizācijas spiedvads/ sūkņu stacija
 -  Plānots sadzīves kanalizācijas paštesces vads
 -  Teritorija, kur ierīko centralizētās ūdensapgādes un kanalizācijas sistēmas (TIN15)
 -  Īpaši aizsargājams biotops (upju straujteses un dabiski upju posmi (kods 3260))

Uz esošo sadzīves kanalizācijas tīkla pieslēguma vietu Ezera ielā

Uz plānoto sadzīves kanalizācijas tīkla pieslēguma vietu Saules ielas un Atbrīvošanas alejas krustojumā

Plānotā sadzīves kanalizācijas tīkla pieslēguma vieta

Pieslēguma vieta pie esošā Rēzeknes pilsētas sadzīves kanalizācijas tīkla

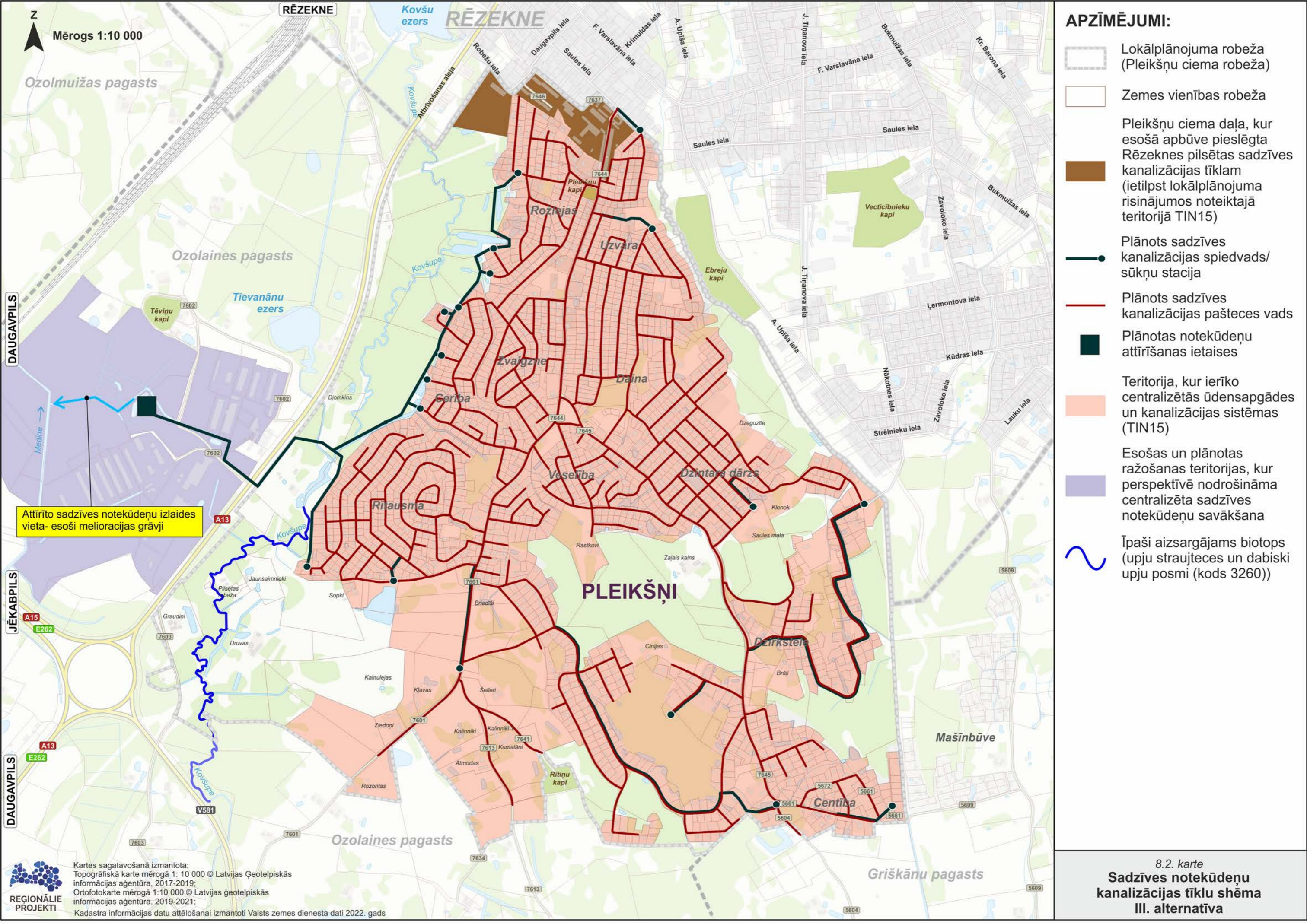
“Atbilstoši SIA “Rēzeknes Ūdens” 12.12.2023. atzinumam Nr.1.19/1025 pašreizējā situācijā SIA “Rēzeknes Ūdens” piedāvā alternatīvu sadzīves notekūdeņu novadīšanas risinājuma variantu ar vienīgo pieslēguma vietu Ezera ielā, Rēzeknē. Konkrēta pieslēguma vieta izvērtējama pie lokālpilnojuma īstenošanas, izstrādājot tehnisko projektu un saskaņojot risinājumu (pieslēgumu vietu) ar SIA “Rēzeknes Ūdens”.”

8.1. karte
Sadzīves notekūdeņu kanalizācijas tīklu shēma II. alternatīva

Mērogs 1:10 000

Kartes sagatavošanā izmantota:
Topogrāfiskā karte mērogā 1: 10 000 © Latvijas Ģeotelpiskās informācijas aģentūra, 2017-2019;
Ortofotokarte mērogā 1:10 000 © Latvijas Ģeotelpiskās informācijas aģentūra, 2019-2021;
Kadastra informācijas datu attēlošanai izmantoti Valsts zemes dienesta dati 2022. gads





Z
Mērogs 1:10 000

Ozolmuižas pagasts

Ozolaines pagasts

Tievanānu ezers

DAUGAVPILS

Attīrīto sadzīves notekūdeņu izlaidis vieta- esoši meliorācijas grāvji

JĒKABPILS

DAUGAVPILS

RĒZEKNE

RĒZEKNE










PLEIKŠŅI

Ozolaines pagasts

Mašīnbūve

Griškānu pagasts

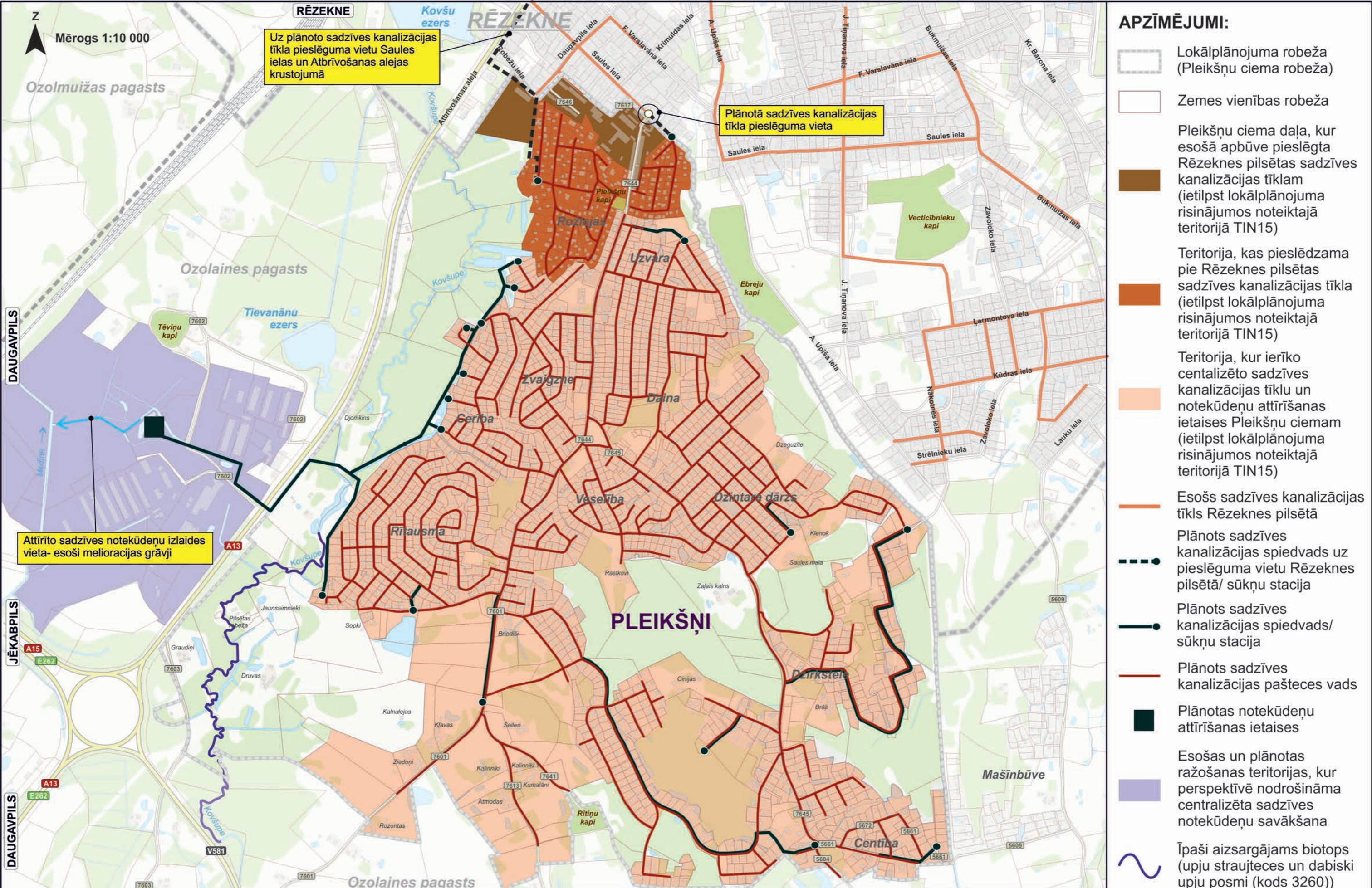
APZĪMĒJUMI:

-  Lokālpilnojuma robeža (Pleikšņu ciema robeža)
-  Zemes vienības robeža
-  Pleikšņu ciema daļa, kur esošā apbūve pieslēgta Rēzeknes pilsētas sadzīves kanalizācijas tīklam (ietilpst lokālpilnojuma risinājumos noteiktajā teritorijā TIN15)
-  Plānots sadzīves kanalizācijas spiedvads/ sūkņu stacija
-  Plānots sadzīves kanalizācijas paštesces vads
-  Plānotas notekūdeņu attīrīšanas ietaises
-  Teritorija, kur ierīko centralizētās ūdensapgādes un kanalizācijas sistēmas (TIN15)
-  Esošas un plānotas ražošanas teritorijas, kur perspektīvē nodrošināma centralizēta sadzīves notekūdeņu savākšana
-  Īpaši aizsargājams biotops (upju straujteses un dabiski upju posmi (kods 3260))



Kartes sagatavošanā izmantota:
 Topogrāfiskā karte mērogā 1: 10 000 © Latvijas Ģeotelpiskās informācijas aģentūra, 2017-2019;
 Ortofotokarte mērogā 1:10 000 © Latvijas Ģeotelpiskās informācijas aģentūra, 2019-2021;
 Kadastra informācijas datu attēlošanai izmantoti Valsts zemes dienesta dati 2022. gads

8.2. karte
Sadzīves notekūdeņu kanalizācijas tīklu shēma III. alternatīva















Uz plānoto sadzīves kanalizācijas tīkla pieslēguma vietu Saules ielas un Atbrīvošanas alejas krustojumā

Plānotā sadzīves kanalizācijas tīkla pieslēguma vieta

Attīrīto sadzīves notekūdeņu izlaidis vieta- esoši meliorācijas grāvji

APZĪMĒJUMI:

-  Lokālpārvaldes robeža (Pleikšņu ciema robeža)
-  Zemes vienības robeža
-  Pleikšņu ciema daļa, kur esošā apbūve pieslēgta Rēzeknes pilsētas sadzīves kanalizācijas tīklam (ietilpst lokālpārvaldes risinājumos noteiktajā teritorijā TIN15)
-  Teritorija, kas pieslēdzama pie Rēzeknes pilsētas sadzīves kanalizācijas tīkla (ietilpst lokālpārvaldes risinājumos noteiktajā teritorijā TIN15)
-  Teritorija, kur ierīko centralizēto sadzīves kanalizācijas tīklu un notekūdeņu attīrīšanas ietaises Pleikšņu ciemam (ietilpst lokālpārvaldes risinājumos noteiktajā teritorijā TIN15)
-  Esošs sadzīves kanalizācijas tīkls Rēzeknes pilsētā
-  Plānots sadzīves kanalizācijas spiedvads uz pieslēguma vietu Rēzeknes pilsētā/ sūkņu stacija
-  Plānots sadzīves kanalizācijas spiedvads/ sūkņu stacija
-  Plānots sadzīves kanalizācijas paštesces vads
-  Plānotas notekūdeņu attīrīšanas ietaises
-  Esošas un plānotas ražošanas teritorijas, kur perspektīvē nodrošināma centralizēta sadzīves notekūdeņu savākšana
-  Īpaši aizsargājams biotops (upju straujtecis un dabiski upju posmi (kods 3260))

Mērogs 1:10 000

“Atbilstoši SIA “Rēzeknes Ūdens” 12.12.2023. atzinumam Nr.1.19/1025 pašreizējā situācijā SIA “Rēzeknes Ūdens” piedāvā alternatīvu sadzīves notekūdeņu novadīšanas risinājuma variantu ar vienīgo pieslēguma vietu Ezera ielā, Rēzeknē. Konkrēta pieslēguma vieta izvērtējama pie lokālpārvaldes īstenošanas, izstrādājot tehnisko projektu un saskaņojot risinājumu (pieslēgumu vietu) ar SIA “Rēzeknes Ūdens”.”

Z
Mērogs 1:10 000

Ozolmuižas pagasts

Ozolaines pagasts

Ozolaines pagasts












Griškānu pagasts

RĒZEKNE

RĒZEKNE

PLEIKŠŅI

APZĪMĒJUMI:

-  Lokālpilnojuma robeža (Pleikšņu ciema robeža)
-  Zemes vienības robeža
-  Apbūves teritorijas (t. sk. plānotās)
-  Plānoti ugunsdzēsības dīķi
-  Plānota ugunsdzēsības ūdens ņemšanas vieta (pašvaldības nekustamajos īpašumos)
-  Plānota ugunsdzēsības ūdens ņemšanas vieta (privātajos nekustamajos īpašumos)
-  Esošs ugunsdzēsības hidrants (Rēzeknes pilsētā)
-  Ūdens ņemšanas vieta/apraksta Nr. lokālpilnojuma paskaidrojuma rakstā
-  200 m ugunsdzēsības apkalpes rādiuss no ierīkotas ūdensņemšanas vietas
-  1000 m ugunsdzēsības apkalpes rādiuss no ierīkotas ūdensņemšanas vietas
-  Primāri ierīkojamas ūdensņemšanas vietas ugunsdzēsības vajadzībām

Kartes sagatavošanā izmantota:
Topogrāfiskā karte mērogā 1: 10 000 © Latvijas Ģeotelpiskās informācijas aģentūra, 2017-2019;
Ortofotokarte mērogā 1:10 000 © Latvijas ģeotelpiskās informācijas aģentūra, 2019-2021;
Kadastra informācijas datu attēlošanai izmantoti Valsts zemes dienesta dati 2022. gads

9. karte

Ārējā ugunsdzēsības nodrošinājuma priekšlikums

Z
Mērogs 1:10 000

Ozolmuižas pagasts

Ozolaines pagasts

Ozolaines pagasts








Griškāņu pagasts

RĒZEKNE

RĒZEKNE

PLEIKŠŅI

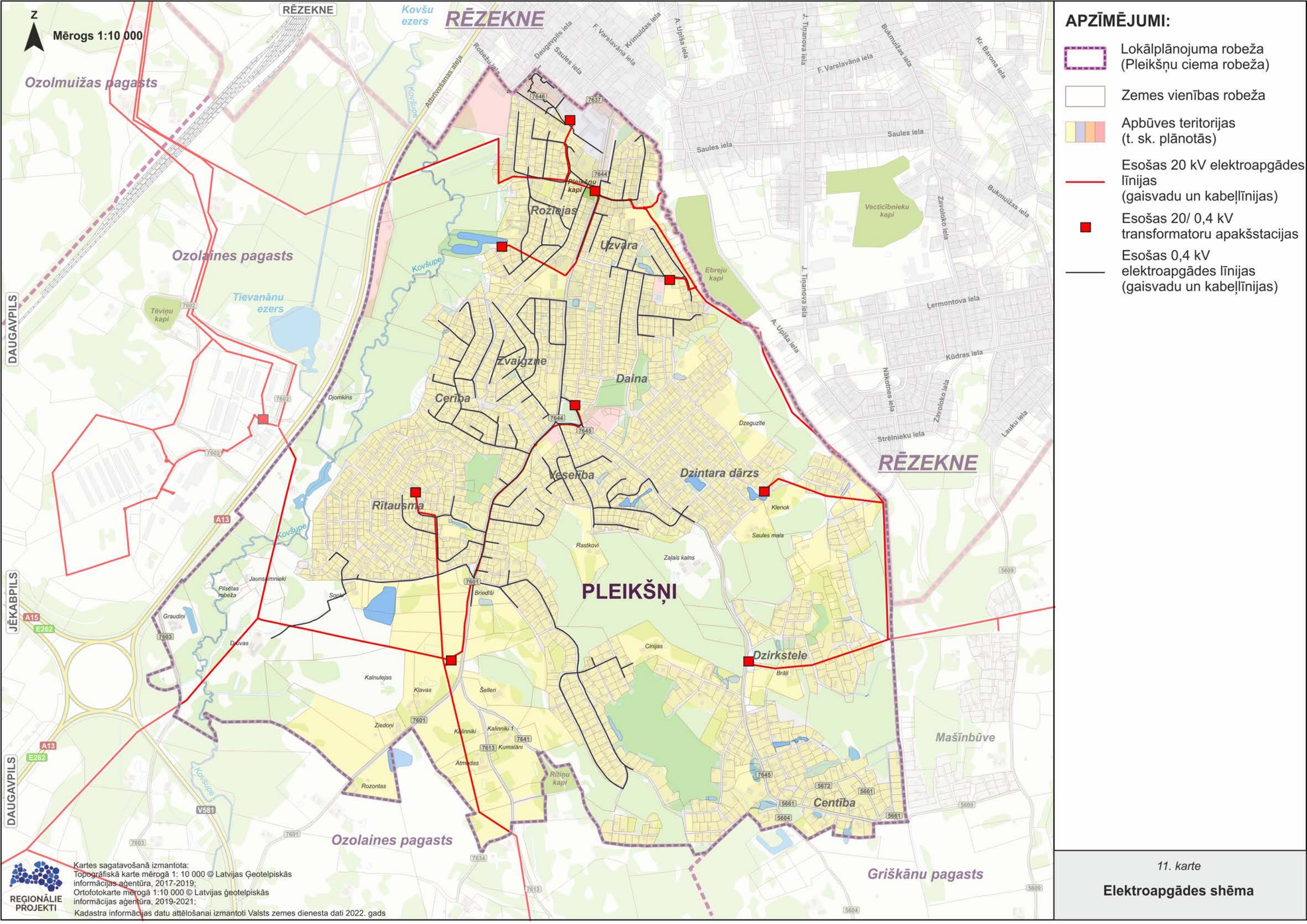
APZĪMĒJUMI:

-  Lokālplānojuma robeža (Pleikšņu ciema robeža)
-  Zemes vienības robeža
-  Koplietošanas ūdensnoteka/ ūdens atvades virziens
-  Dabiska ūdenstece (Kovšupe) / ūdens atvades virziens
-  Ciema nozīmes virszemes ūdensnotekas/ ūdens atvades virziens
-  Dīķi bīvas apbūves teritorijā
-  Meliorācijas drenu sistēmu teritorija

Kartes sagatavošanā izmantota:
Topogrāfiskā karte mērogā 1: 10 000 © Latvijas Ģeotelpiskās informācijas aģentūra, 2017-2019;
Ortofotokarte mērogā 1:10 000 © Latvijas ģeotelpiskās informācijas aģentūra, 2019-2021;
Kadastra informācijas datu attēlošanai izmantoti zemes dienesta dati 2022. gads

REGIONĀLIE PROJEKTI

10. karte
Meliorācijas sistēmas
un citas virszemes noteces
shēma



Z
Mērogs 1:10 000

- APZĪMĒJUMI:**
- Lokālplānojuma robeža (Pleikšņu ciema robeža)
 - Zemes vienības robeža
 - Apbūves teritorijas (t. sk. plānotās)
 - Esošas 20 kV elektroapgādes līnijas (gaisvadu un kabelīnijas)
 - Esošas 20/ 0,4 kV transformatoru apakšstacijas
 - Esošas 0,4 kV elektroapgādes līnijas (gaisvadu un kabelīnijas)

Kartes sagatavošanā izmantota:
 Topogrāfiskā karte mērogā 1: 10 000 © Latvijas Ģeotelpiskās informācijas aģentūra, 2017-2019;
 Ortofotokarte mērogā 1:10 000 © Latvijas Ģeotelpiskās informācijas aģentūra, 2019-2021;
 Kadastra informācijas datu attēlošanai izmantoti Valsts zemes dienesta dati 2022. gads

REGIONĀLIE PROJEKTI

APZĪMĒJUMI:

Esoša Pleikšņu ciema robeža

Kopīgo interešu teritorijas:

Transporta infrastruktūra

1 Saules iela

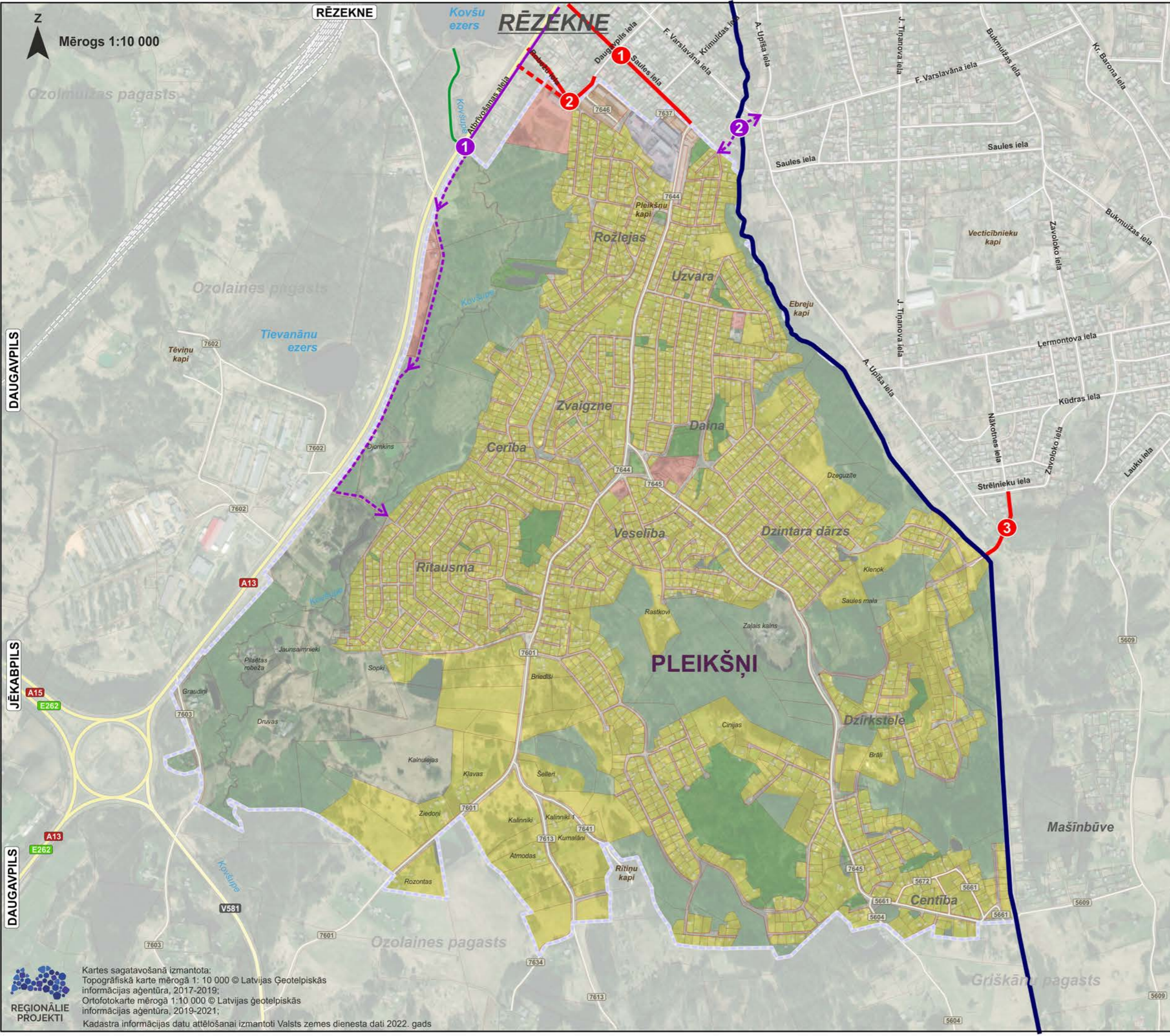
2 Robežu iela (t.sk. iespējamā Robežu ielas pārbūve)

3 Nākotnes iela

Koplietošanas ūdensnotekas uzturēšana

Gājēju un velosipēdistu infrastruktūras izbūve gar A13 un sasaiste ar Rēzeknes pilsētu (t. sk. Kovšu ezera promenādi)

2 Gājēju ceļa uzlabojumi Rēzeknes pilsētā



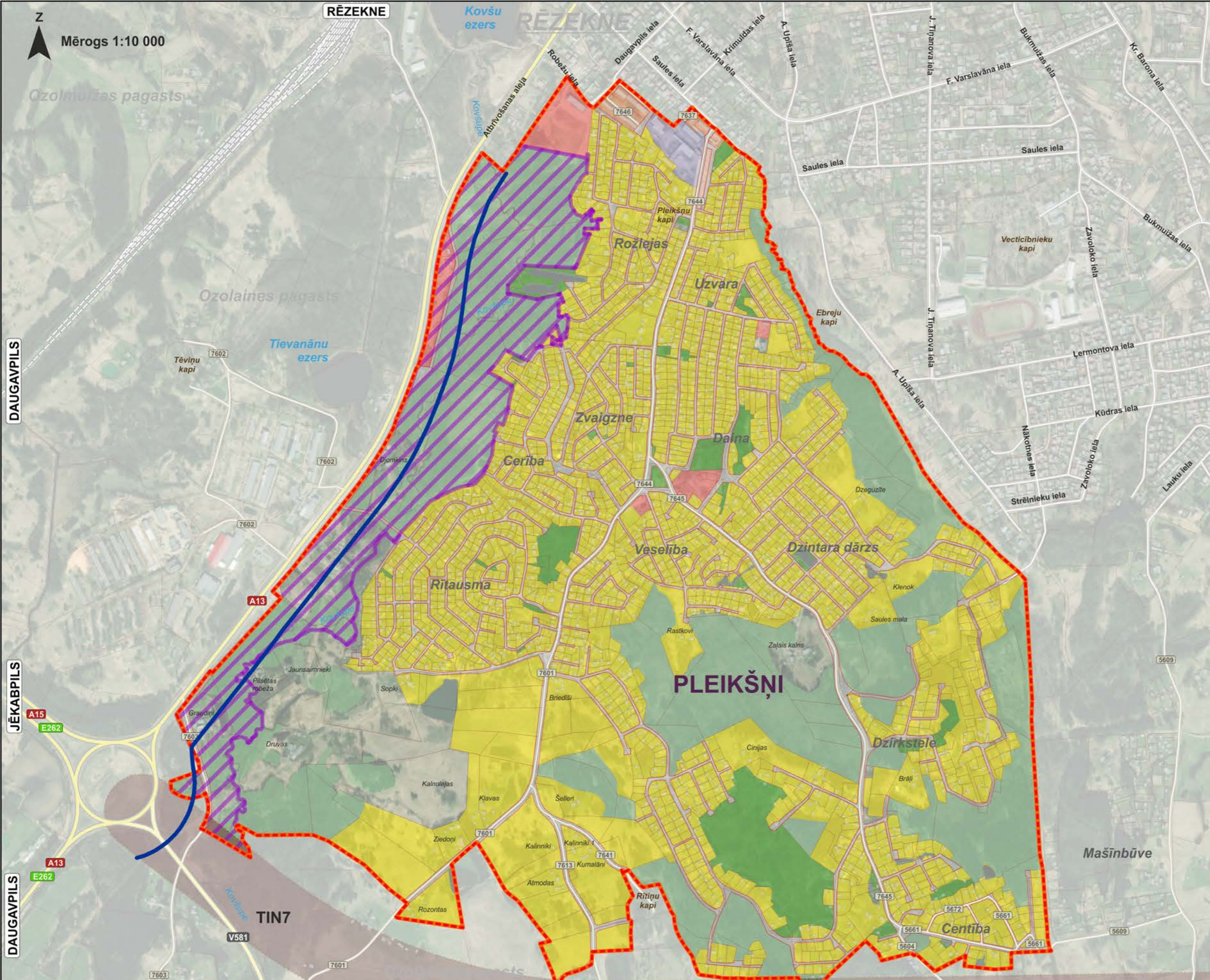
DAUGAVPILS

JĒKABPILS

DAUGAVPILS



Kartes sagatavošanā izmantota: Topogrāfiskā karte mērogā 1: 10 000 © Latvijas Ģeotelpiskās informācijas aģentūra, 2017-2019; Ortofotokarte mērogā 1:10 000 © Latvijas ģeotelpiskās informācijas aģentūra, 2019-2021; Kadastra informācijas datu attēlošanai izmantoti Valsts zemes dienesta dati 2022. gads



APZĪMĒJUMI:

- Esoša Pleikšņu ciema robeža
- Izslēdzamie nekustamie īpašumi no Pleikšņu ciema
- 100 m attālums no valsts galvenā autoceļa A13
- Zemes vienības robeža
- Nacionālas nozīmes infrastruktūras attīstības teritorija- Rēzeknes dienvidu apvedceļš (TIN7)

Plānotais funkcionālais zonējums:

- Savrupmāju apbūves teritorija (DzS1)
- Publiskās apbūves teritorija (P)
- Mežu teritorija (M)
- Dabas un apstādījumu teritorija (DA; DA1)
- Ūdeņu teritorija (Ū)
- Lauksaimniecības teritorija (L)
- Transporta infrastruktūras teritorija (TR)

DAUGAVPILS

JĒKABPILS

DAUGAVPILS